

T.C.
KÜLTÜR VE TURİZM BAKANLIĞI
Erzurum Kültür Varlıklarını Koruma Bölge Kurulu

KARAR

Toplantı Tarihi ve No : 27.09.2022- 280
Karar Tarihi ve No : 27.09.2022-5449

Toplantı Yeri: ERZURUM

Bayburt İli, Demirözü İlçesi, Damlıca Köyü 348 ada 1 parsel, 349 ada 1 parsel, 350 ada 1 parsel, 351 ada 3,4,5,6 parsel ve Kalecik Köyü 282 ada 1 parsel, 283 ada 1, 2 parsel, 241 ada 1 parsel sınırları içerisinde yer alan, mülkiyeti Maliye Hazinesi ve Özel Mülkiyet'e ait olan, herhangi bir sit içerisinde yer almayan ve korunması gerekli taşınmaz kültür varlığı olarak tescil kaydı bulunmayan Damlıca Yerleşim Alanı'nın tescil edilmesi talebine ilişkin, Bayburt Valiliği İl Kültür ve Turizm Müdürlüğü'nün 28.07.2022 tarihli ve E.2747795 sayılı yazısı ile ekleri, Erzurum Kültür Varlıklarını Koruma Bölge Kurulu Müdürlüğü'nün 20.09.2022 tarih ve 2022/1625057 sayılı uzman raporu, 2863 sayılı Kanunun 7. maddesi gereği ilgili Kurumlardan talep edilen Kurum görüşleri okundu, dosyası ve ekleri incelendi. Yapılan incelemeler ve görüşmeler sonucunda;

Bayburt İli, Demirözü İlçesi, Damlıca Köyü 348 ada 1 parsel, 349 ada 1 parsel, 350 ada 1 parsel, 351 ada 3,4,5,6 parsel ve Kalecik Köyü 282 ada 1 parsel, 283 ada 1, 2 parsel, 241 ada 1 parsel sınırları içerisinde yer alan, mülkiyeti Maliye Hazinesi ve Özel Mülkiyet'e ait olan, herhangi bir sit içerisinde yer almayan ve korunması gerekli taşınmaz kültür varlığı olarak tescil kaydı bulunmayan Damlıca Yerleşim Alanı'nın 2863 sayılı Kanunun 6. Maddesi kapsamına giren özellikleri taşıması nedeniyle I. derece arkeolojik sit olarak tescil edilmesine, bu doğrultuda hazırlanan ve kararımız eki 1/5000 ölçekli harita ile sit fişinin uygun olduğuna, I. derece arkeolojik sit olarak tescil edilen alanın fen klasörü ve tapu kütüğü beyanlar hanesine 241 ada 1 parsel, 282 ada 1 parsel, 348 ada 1 parsel, 349 ada 1 parsel, 350 ada 1 parsel, 351 ada 3,4,5,6 parsellere "**I. derece arkeolojik sit alanıdır**" şerhinin, 283 ada 1 ve 2 parsellere ise "**bir kısmı I. derece arkeolojik sit alanıdır**" şerhinin ilgili Tapu ve Kadastro Müdürlüklerince 13.03.2012 tarih ve 28232 sayılı Resmi Gazetede yayımlanarak yürürlüğe giren "Korunması Gerekli Taşınmaz Kültür Varlıklarının ve Sitlerin Tespit ve Tescili Hakkında Yönetmelik" gereği verilmesine ve işlem sonucuna ilişkin bilgi ve belgelerin Kurul Müdürlüğü'ne iletilmesine, I.derece arkeolojik sit alanının koruma esasları ve kullanma koşullarının Kültür ve Tabiat Varlıklarını Koruma Yüksek Kurulu'nun 05.11.1999 gün ve 658 sayılı ilke kararının 1. maddesinde olduğu şekliyle belirlenmesine, alanda kaçak kazı yapanlar hakkında 2863 sayılı Kültür ve Tabiat Varlıklarını Koruma Kanunu kapsamında yasal işlem başlatılmasına ve adli makamların uygun görüşü alındıktan sonra kaçak kazı çukurlarının ilgili Müze Müdürlüğü denetiminde kapatılmasına karar verildi.

AVRUPA KONSEYİ	DOĞAL VE KÜLTÜREL VARLIKLARI KORUMA ENVANTERİ D.K.V.K.E	SİT	ENVANTER NO:
TÜRKİYE	KÜLTÜR VARLIKLARI VE MÜZELER GENEL MÜDÜRLÜĞÜ		HARİTA NO:
İLİ: BAYBURT	İLÇESİ: DEMİRÖZÜ	MAHALLE KÖY VEYA MEVKİİ: DAMLICA/KALECİK	KADASTRO ADA: 348,349,350 351 282,283,241 283
			PAFTA : PARSEL: 1 3,4,5,6 1 2

ADI: DAMLICA YERLEŞİM ALANI

GENEL TANIM:

Demirözü İlçesi'nin en son köyü olan Damlica Köyü'nün yaklaşık olarak 1 km. güneybatısında, Kalecik Köyü'nün ise yaklaşık 1,5 km. batısında yerleşim alanı dışında yer almaktadır. Alana ulaşım Kalecik Köyü'ne giden stabilize bir yolla sağlanmaktadır. Yoğun çayır örtüsüyle kaplı olduğu gözlemlenen alanda, tepenin eteğinde yer alan düzlükte 351 ada 5 parselde 150x50 cm boyutlarında çok önceden yapıldığı gözlemlenen kaçak kazı çukuru tespit edilmiştir. Kaçak kazı çukurunun kesitlerinde kemerli bir yapı kalıntısının olduğu gözlemlenmektedir. Taşların arasından anca görülen bu kemerli yapının sarnıç olduğu düşünülmektedir. Yerleşim alanının çevresinde ekili-dikili verimli tarım arazileri bulunmaktadır. Tek evrelili bir yerleşim alanı olduğu düşünülen Damlica Yerleşim Alanı'nın ve çevresinin yüzeyinde yapılan incelemede yoğun miktarda kahverengi astarlı orta cidarlı roma dönemi seramik parçaları ve ortaçağ dönemine tarihlenebileceğimiz amorf-profil veren, kırmızı renk hamurlu seramik rastlanılmıştır.

ŞİMDİKİ TEHLİKELER : Kaçak kazılar

ŞİMDİKİ DURUM :

SİT POTANSİYELİ : I.Derece Arkeolojik Sit potansiyeli mevcuttur.

ŞİMDİKİ KORUMA : Korumasız.

ÖNERİLEN KORUMA : I.Derece Arkeolojik Sit

YAYIN DİZİNİ :

GÖZLEMLER:

KORUMA DERECESESİ: I. Derece Arkeolojik Sit

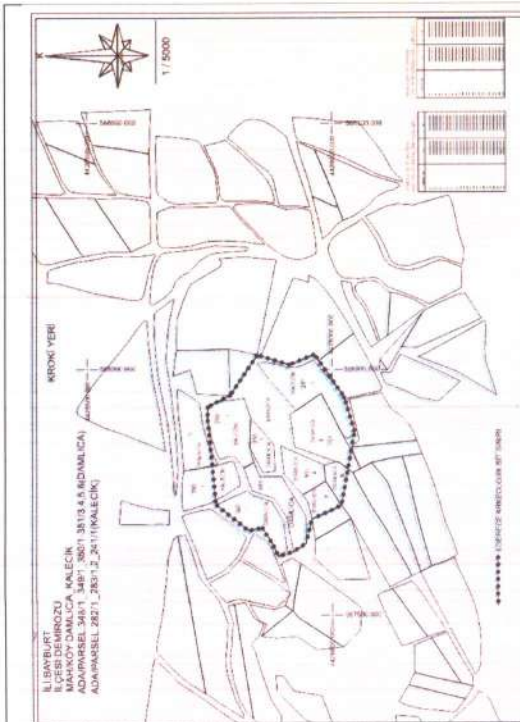
HAZIRLAYANLAR: 27/09/2022



Özlem ALKAN Arkeolog
Gökhan GÜNGÖRMÜŞ İnş. Yük. Mühendisi
Melike YAPAN Mimar

KONTROL EDEN:
Güven YAYUZ
Bölge Kurulu Müdürü

ERZURUM K.V.K..K'nun ...27.09.2022... gün ve ...549...sayılı kararı ile I.Derece Arkeolojik Sit olarak tescil edilmiştir.

REVİZYON:





İLİ: BAYBURT
İLÇESİ: DEMİRÖZÜ
MAH/KÖY: DAMLIÇA KALECİK
ADA/PARSEL: 348/1_349/1_350/1-351/3,4,5,6 (DAMLICA)
ADA/PARSEL: 282/1_283/1,2_241/1 (KALECİK)

KROKİ YERİ

ERZURUM KÜLTÜR VARLIKLARINI KORUMA

BÖLGE KURULUŞUNUN 27.09.2022

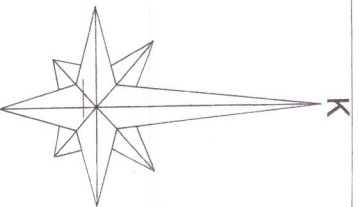
ÇÜNYE 5449 ... SIVIL KARAR EKİDİR

4428500.000 +
568000.000

4428500.000

568500.000

1 / 5000



4428000.000
567500.000

568000.000
4428000.000

4428000.000
568500.000



I. DERECE ARKEOLOJİK SİT SINIRI

ARKEOLOJİK SİT SINIRININ
ED50_3986 KOORDİNE ÖZET ÇİZELGESİ

No	Y	X
1	567972.829	4428057.110
2	567972.829	4428057.110
3	567972.829	4428057.110
4	567972.829	4428057.110
5	567972.829	4428057.110
6	567972.829	4428057.110
7	567972.829	4428057.110
8	567972.829	4428057.110
9	567972.829	4428057.110
10	567972.829	4428057.110
11	567972.829	4428057.110
12	567972.829	4428057.110
13	567972.829	4428057.110
14	567972.829	4428057.110
15	567972.829	4428057.110
16	567972.829	4428057.110
17	567972.829	4428057.110
18	567972.829	4428057.110
19	567972.829	4428057.110
20	567972.829	4428057.110
21	567972.829	4428057.110
22	567972.829	4428057.110

ARKEOLOJİK SİT SINIRININ
TRF_3993 KOORDİNE ÖZET ÇİZELGESİ

No	Y	X
1	567972.829	4428057.110
2	567972.829	4428057.110
3	567972.829	4428057.110
4	567972.829	4428057.110
5	567972.829	4428057.110
6	567972.829	4428057.110
7	567972.829	4428057.110
8	567972.829	4428057.110
9	567972.829	4428057.110
10	567972.829	4428057.110
11	567972.829	4428057.110
12	567972.829	4428057.110
13	567972.829	4428057.110
14	567972.829	4428057.110
15	567972.829	4428057.110
16	567972.829	4428057.110
17	567972.829	4428057.110
18	567972.829	4428057.110
19	567972.829	4428057.110
20	567972.829	4428057.110
21	567972.829	4428057.110
22	567972.829	4428057.110