

**T.C.**  
**KÜLTÜR VE TURİZM BAKANLIĞI**  
**Erzurum Kültür Varlıklarını Koruma Bölge Kurulu**

**KARAR**

**Toplantı Tarihi ve No : 27.09.2022-280**

**Toplantı Yeri: ERZURUM**

**Karar Tarihi ve No : 27.09.2022-5491**

Tunceli İli, Merkez İlçesi, Sütlüce(Tüllük) Köyü, 142 ada, 37 parselde yer alan, mülkiyeti Sütlüce Köy Tüzel Kişiliğine ait olan, herhangi bir sit içerisinde yer almayan ve korunması gerekli taşınmaz kültür varlığı olarak tescil kaydı bulunmayan mezarlığın korunması gerekli taşınmaz kültür varlığı olarak tescile önerdiği Tunceli Müze Müdürlüğünün 14.06.2022 tarihli ve 2612023 sayılı yazısı, Erzurum Kültür Varlıklarını Koruma Bölge Kurulu Müdürlüğünün 16.09.2022 tarih ve 1612659 sayılı uzman raporu, 2863 sayılı Kanunun 7. maddesi gereği ilgili kurumlardan talep edilen kurum görüşleri okundu, dosyası incelendi. Yapılan incelemeler ve görüşmeler sonucunda;

Tunceli İli, Merkez İlçesi, Sütlüce(Tüllük) Köyü, 142 ada, 37 parselde yer alan, mülkiyeti Sütlüce Köy Tüzel Kişiliğine ait olan, herhangi bir sit içerisinde yer almayan ve korunması gerekli taşınmaz kültür varlığı olarak tescil kaydı bulunmayan mezarlığın 2863 sayılı Kanunun 6. Maddesi kapsamına giren özellikleri taşıması nedeniyle korunması gerekli taşınmaz kültür varlığı olarak tesciline, koruma grubunun "I. Grup", korunma alanının kararımız eki 1/1000 ölçekli kroki üzerinde işaretlendiği şekliyle belirlenmesine, bu doğrultuda hazırlanan anıt fişinin uygun olduğuna, korunması gerekli taşınmaz kültür varlığı olarak tescil edilen mezarlığın bulunduğu alanın fen klasörü ve tapu kütüğü beyanlar hanesine **"I.Grup Korunması Gerekli Taşınmaz Kültür Varlığıdır."** ve **"Korunma Alanıdır"** şerhinin ilgili Tapu ve Kadastro Müdürlüklerince 13.03.2012 tarih ve 28232 sayılı Resmi Gazetede yayımlanarak yürürlüğe giren "Korunması Gerekli Taşınmaz Kültür Varlıklarının ve Sitlerin Tespit ve Tescili Hakkında Yönetmelik" gereği verilmesine ve işlem sonucuna ilişkin bilgi belgelerin Kurul Müdürlüğüne iletilmesine karar verildi.

İLİ:TUNCELİ  
İLÇESİ:MERKEZ  
MAH/KÖY:SÜTLÜÇE  
ADA/PARSEL:142/37

DURUM HARİTASI

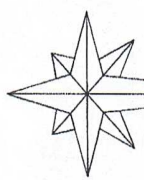
4334800.000  
547500.000

4334800.000  
547600.000

4334800.000  
547600.000

4334700.000  
547500.000

4334700.000  
547600.000




1 / 1000

MEZARLIK ALANI

ERZURUM KÜLTÜR VARLIKLARINI KORUMA  
BÖLGE KURULUŞUNUN 23.09.2022  
GÜN VE 5491 SAYILI KARAR EKİDİR

Nokta No	Y	X
1	547552.380	4334810.105
2	547559.650	4334781.515
3	547586.120	4334777.885
4	547590.400	4334772.225
5	547594.680	4334767.445
6	547612.230	4334757.695
7	547624.550	4334745.375
8	547618.460	4334714.935
9	547610.680	4334706.285
10	547606.880	4334702.095
11	547598.030	4334695.635
12	547579.390	4334684.245
13	547569.480	4334678.405
14	547542.090	4334659.165
15	547521.190	4334726.315
16	547556.050	4334761.075
17	547524.680	4334783.775
18	547534.230	4334790.455
19	547546.550	4334799.165
20	547557.170	4334806.605

KORUNMA ALANI SINIRININ  
İTRF 39/3.KOORDİNE ÖZET ÇİZELGESİ

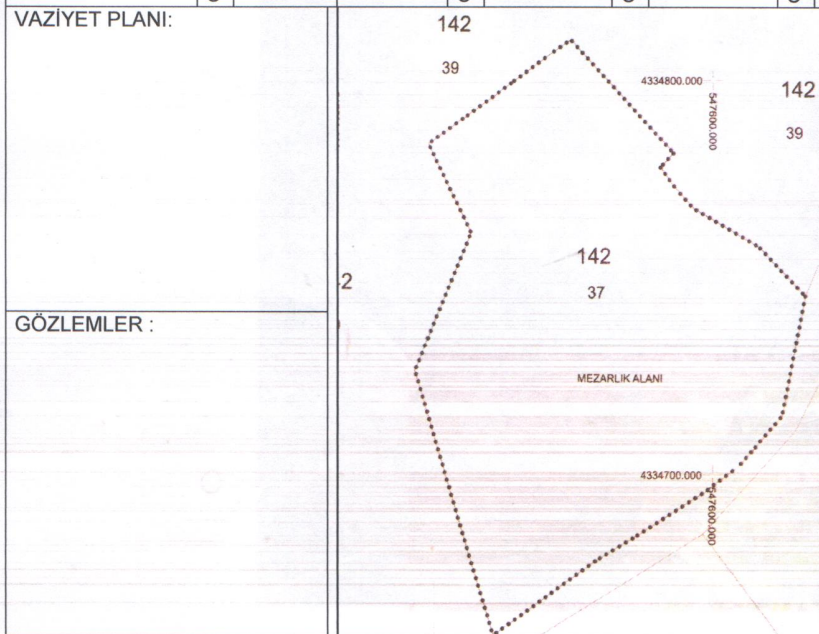


MEZARLIK  
KORUNMA ALANI SINIRI  
KORUNMA ALANI SINIRI KENDİ PARSELİ



AVRUPA KONSEYİ TÜRKİYE	DOĞAL VE KÜLTÜREL VARLIKLARI KORUMA ENVANteri	D.K.V.K.E.	ANIT	ENVANter NO :				
İLİ: TUNCELİ	İLÇESİ: MERKEZ	MAHALLE VE KÖY :SÜTLÜCE KÖYÜ		HARİTA NO :				
SOKAK VE KAPı NO:	KADASTRO PAFTA : ADA:142 PARSEL:37		KORUMA DERECESİ	ANITSAL	1X	2	3	
ADI:MEZARLIK	YAPTIRAN: -	YAPAN: -		ÇEVRESEL	1	2	3	
YAPIM TARİHİ	KİTABE:		MİMARİ ÇAĞI:					
GENEL: Tunceli İli, Merkez İlçesi, Sütölçe Köyü, 142 ada, 37 parsel sınırları içerisinde yer almaktadır.			VAKFİYE:					

KORUMA DURUMU	A B C	İYİ ORTA FENA	TAŞIYICI	A B C	DIŞ YAPI	A B C	ÜST YAPI	A B C	İÇ YAPI	A B C	SÜSLEME ELEMANLARI	A B C	RUTUBET	A B C	YOK İZİ VAR ÖNEMLİ
---------------	-------------	---------------	----------	-------------	----------	-------------	----------	-------------	---------	-------------	--------------------	-------------	---------	-------------	--------------------



BUGÜNKÜ SAHİBİ:	BAKIMDAN SORUMLU OLAN :	TEKNİK BİLGİLER	Su	Elektrik	Isıtma	Kanalizasyon
-----------------	-------------------------	-----------------	----	----------	--------	--------------

YAPILAN ONARIMLAR :	ORJİNAL KULLANIMI:
	MEZARLIK

<b>AYRINTILI TANIM:</b> Tunceli İli, Merkez İlçesi, Sütölçe Köyü sınırları içerisinde yer alan mezarlık alan köy yerleşiminin güneyinde yer alan hafif tepelik bir alanda bulunmaktadır. Sütölçe Köyünün kuşucuşu yaklaşık olarak 2.80 km. güneyinde yer almaktadır. Çevresi ormanlık alanlar ile kaplıdır. Mezarlık alanı içerisinde yeni ve eski mezarlar bir arada bulunmaktadır. Güncel defin işlemleri devam eden mezarlık alandaki mezarların bütünü doğu-batı uzantılı olup mezarlar arasında koç başlı, şahideli sanduka formulu birçok mezar yapısı tespit edilmiştir. Mezarlık alan kuzey-güney doğrultusunda uzanmış olup dağınık vaziyette bulunmaktadır. Bu alanda kaideli, insan silüetli şahide taşlarının bulunduğu sanduka mezarlar dışında koç başlı mezar taşları da yer almaktadır. Sanduka mezarların üzerinde kazıma ve kabartma yöntemleriyle yapılmış çizgisel, geometrik ve bitkisel motiflerin yanında ölen kişinin statüsünü gösteren çeşitli kama, atlı, silah desenlerinin yanında birçok motif yer almaktadır. Kimisinin üzerinde günümüz Türkçesiyle yazılmış kimisinde ise Osmanlıca yazılmış yazı frizleri bulunmaktadır. Ayrıca mezarlık alanının içerisinde yöre halkı tarafından önem arz eden "Veliye Derveş" adlı zatın mezarı yer almaktadır. Bu mezar yapısının ayak kısmında mermerden yapılmış üç gözlü adak nişleri bulunmaktadır.	BUGÜNKÜ KULLANIMI:
	MEZARLIK

ÖNERİLEN KULLANIMI:
MEZARLIK

HAZIRLAYANLAR:
Nilüfer PARLITI Arkeolog Recep YAVUZ Müze Araştırmacısı

KONTROL EDEN:
Güven YAVUZ Bölge Kurulu Müdürü

KURUL ONAYI:
Erzurum Kültür Varlıklarını Koruma Bölge Kurulu nu 27.09.2022 tarih ve 5491 sayılı kararı ile tescil edilmiştir.

YAYIN DİZİNİ:	EKLER	REVİZYON
	RAPOR	
	FOTOĞRAF	
	RÖLÖVE PROJESİ	
	RESTORASYON PROJESİ	
	HARİTA	
	KROKİ	
	KİTABE	
VAKFİYE		
DİĞER		