

**T.C.**  
**KÜLTÜR VE TURİZM BAKANLIĞI**  
**GAZİANTEP KÜLTÜR VARLIKLARINI KORUMA BÖLGE KURULU**  
**KARAR**

TOPLANTI TARİHİ VE NO: 20.10.2022 - 296  
KARAR TARİHİ VE NO : 20.10.2022 - 4869

TOPLANTI YERİ  
GAZİANTEP

Gaziantep ili, Nurdağı ilçesi, Kırışkal ve Nogaylar mahallesi sınırları içinde, mülkiyeti Hazine adına kayıtlı 144 ve 170 parsellerde kayıtlı taşınmaz üzerinde yer alan höyüğün I. Derece Arkeolojik Sit olarak tesciline yönelik Kurul Müdürlüğü uzmanlarının 06.09.2022 tarih ve 1589220 sayılı raporu, Gaziantep Çevre Şehircilik ve İklim Değişikliği İl Müdürlüğü'nün bila tarih ve 4524355 sayılı yazısı, Nurdağı Belediye Başkanlığının 15.09.2022 tarih ve 3672 sayılı yazısı, Gaziantep İl Tarım ve Orman Müdürlüğü'nün bila tarih ve 6981590 sayılı yazısı, Gaziantep İl Afet ve Acil Durum Müdürlüğü'nün bila tarih ve 380249 sayılı yazısı, Maden ve Petrol İşleri Genel Müdürlüğü'nün 27.09.2022 tarih ve 2022348906 sayılı yazısı, Gaziantep Büyükşehir Belediye Başkanlığının 30.09.2022 tarih ve 123217 sayılı yazısı, Karayolları 5. Bölge Müdürlüğü'nün 04.10.2022 tarih ve 951819 sayılı yazısı, DSİ 20. Bölge Müdürlüğü'nün bila tarih ve 2734423 sayılı yazısı okundu, konunun ekleri ve işlem dosyası incelendi, yapılan görüşmeler sonucunda;

Gaziantep ili, Nurdağı ilçesi, Kırışkal ve Nogaylar mahallesi sınırları içinde, mülkiyeti Hazine adına 144 ve 170 parsellerde kayıtlı taşınmaz üzerinde yer alan höyüğün 2863 sayılı Kültür ve Tabiat Varlıklarını Koruma Kanununun 6. Maddesi kapsamında olduğu anlaşıldığından aynı kanunun tespit ve tescil ile ilgili 7. maddesi uyarınca I. Derece Arkeolojik Sit olarak tescil edilmesine, kararımız eki sit haritası ve sit fişinin uygun olduğuna, alanda Geçiş Dönemi Koruma Esasları ve Kullanma Şartları olarak Koruma Yüksek Kurulunun 05.11.1999 tarih ve 658 sayılı ilke kararında belirtilen I. Derece Arkeolojik Sit Alanlarında Koruma Kullanma Koşulları hükümlerinin geçerli olduğuna karar verildi.

**ASLI GİBİDİR**  
21.10.2022  
Kıvanç ÖZBEY  
Müdür V.

BAŞKAN  
Mehmet Uğur BEYAZGÜL  
**imza**

BAŞKAN YARDIMCISI  
Fatih YILMAZ  
**imza**

ÜYE  
Ayşe YÜCEL  
**imza**

ÜYE  
İsmet İPEK  
**imza**

ÜYE  
Mahmut AYDIN  
**imza**

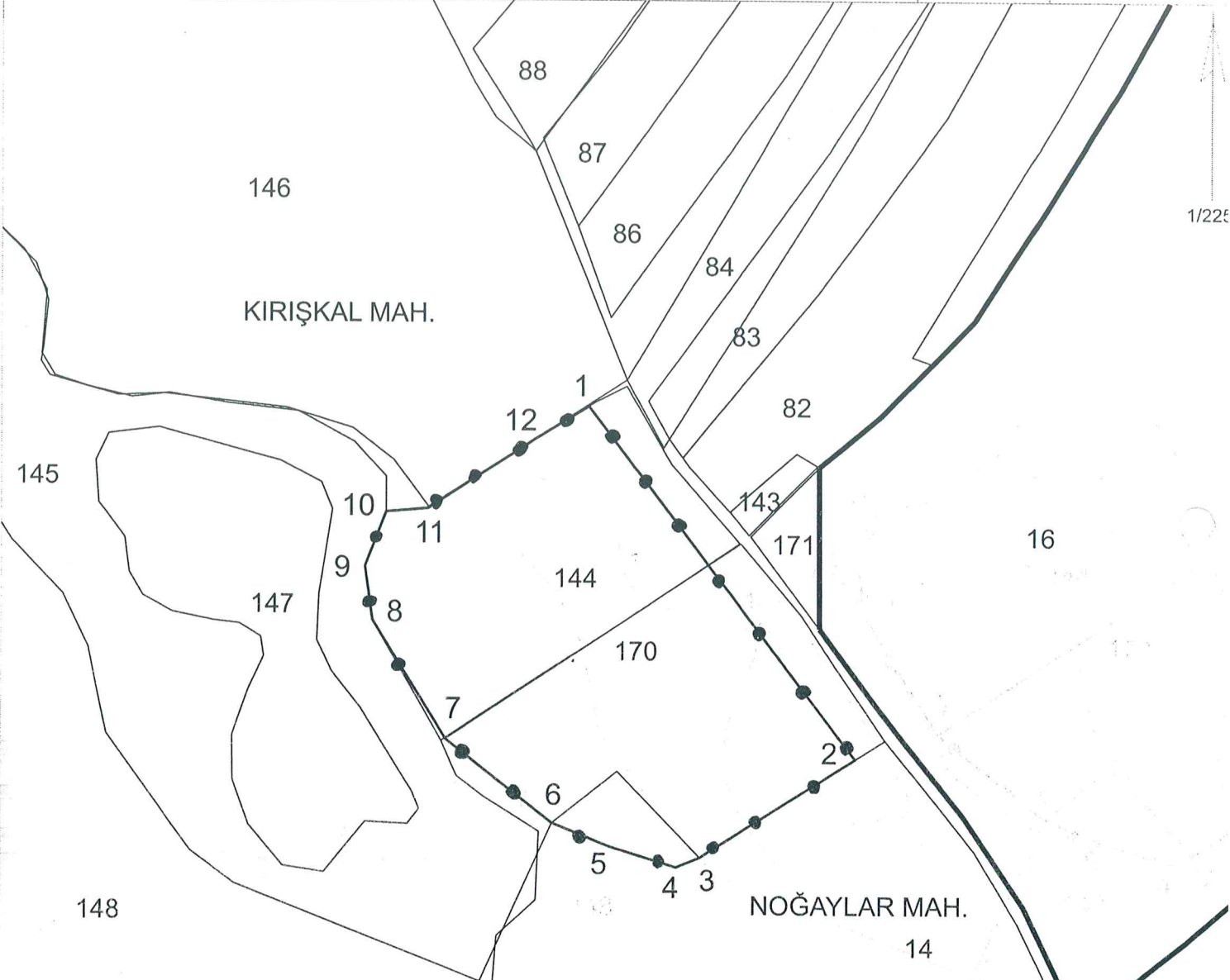
ÜYE  
Ümit ERTEM  
**BULUNMADI**

ÜYE  
Ökkeş KAVAK  
Gaziantep Büyükşehir  
Belediye Temsilcisi  
**imza**

ÜYE  
Reşit KARALI  
Nurdağı Belediye Temsilcisi  
**imza**

ÜYE  
Mehmet Sait YILMAZ  
Gaziantep Müze Müdür V.  
**imza**

İL	GAZİANTEP	KİRİŞKAL 2 HÖYÜK ARKEOLOJİK SİT HARİTASI	PAFTA NO	N38C-05A
İLÇE	NURDAĞI		ADA NO	-
MAHALLE	KİRİŞKAL / NOĞAYLAR		PARSEL NO	144 / 170, 14



### KOORDİNAT ÖZET ÇİZELGESİ

UTM 3 ITRF 96 UTM 6 ED 50

NoktaNo	Y	X	Y2	X2
2	576429.715	4122966.810	310303.031	4123286.785
3	576372.642	4122929.939	310244.820	4123251.742
4	576363.886	4122926.328	310235.954	4123248.410
5	576339.184	4122934.003	310211.608	4123256.863
1	576331.560	4123096.507	310209.048	4123419.525
6	576318.299	4122942.630	310190.907	4123266.148
12	576312.065	4123084.489	310189.171	4123408.131
7	576279.208	4122973.753	310152.821	4123298.493
11	576272.771	4123058.596	310149.077	4123363.496
10	576257.343	4123057.209	310133.614	4123382.599
8	576252.350	4123017.350	310127.360	4123342.918
9	576249.624	4123037.247	310125.286	4123362.891

### ALAN ÖZET ÇİZELGESİ

	Noktalar	HesapAlan
I. DERECE ARKEOLOJİK SİT	1,2,3,4,5,6,7,8,9,10,11,12	17269,823

GAZİANTEP KÜLTÜR VARLIKLARINI  
KORUMA BÖLGE KURULUNUN  
20.10.2022 TARİHİNDE 4869 SAYILI  
KARAR EKİDİR

**GAZİANTEP KÜLTÜR VARLIKLARINI  
KORUMA BÖLGE KURULU**  
Müdür V.


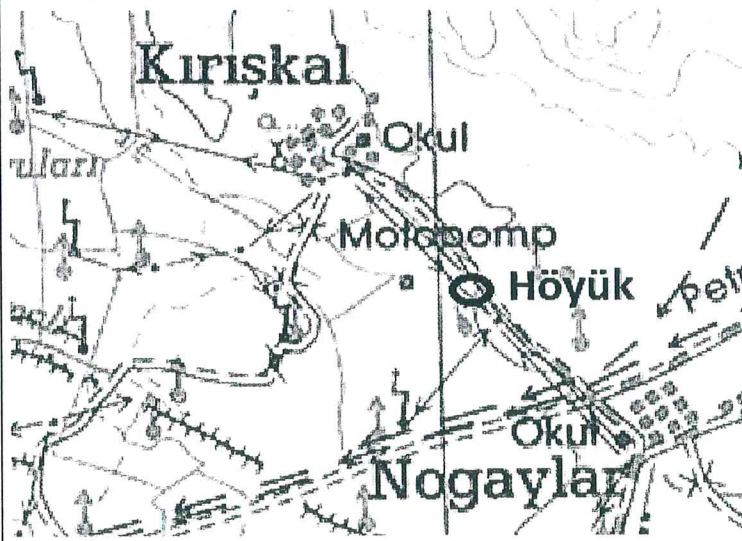
●●●●● I. DERECE ARKEOLOJİK SİT SINIRI

— KADASTRAL PARSEL SINIRI

HAZIRLAYANLAR  
Cemil Salih KOÇAK Harita Mühendisi  
Hülya KAYAZ Arkeolog  
Ahmet BEYZLAR Arkeolog  
Harita Aillığı TKGM Sistemi Üzerinden Temin Edilmiştir



AVRUPA KONSEYİ		DOĞAL VE KÜLTÜREL VARLIKLARI KORUMA ENVANTERİ D.K.V.K.E.		SİT	ENVANTER No.
TÜRKİYE		KÜLTÜR VARLIKLARI VE MÜZELER GENEL MÜDÜRLÜĞÜ			HARİTA No.
İLİ: GAZİANTEP	İLÇE: NURDAĞI	MAH.-KÖY-MEVKİİ: KIRIŞKAL ve NOGAYLAR MHL.	PARSEL: Kırışkal 144 - Nogaylar171		
ADI: Kırışkal 2 Höyük					
GENEL TANIM: Kırışkal ve Nogaylar köylerinin mezarlık alanı olarak kullanılmakta olup alan batı yöne meyilli doğal bir tepenin üzerine konuludur. Yaklaşık 150 m çaplı ve 3-5m yüksekliktedir. Höyük kütesinin zemininden itibaren tarım alanıdır. Hâlihazırda orta kesimi yoğun olmak üzere mermer mezar taşları ile çok yıllık ağırlık çam olmak üzere farklı ağaçlar bulunmaktadır. Alanın tepe kısmı sert kırık kayalık iken batı yön etekleri kültür katmanı barındırdığı yapılan definlerden çıkan toprak kalıntısı içindeki seramik parçalarından anlaşılmaktadır. Seramikler kırmızı ve devetütyü renk kaba hamurlu olup Demir Devri seramikleri ile benzerlik içindedir.					
ŞİMDİKİ TEHLİKELER: Defin işlemleri, yabani hayvan yuvaları, ağaç kökleri, kaçak kazılar					
ŞİMDİKİ DURUM: Mezarlık olarak kullanılmaktadır.					
SİT POTANSİYELİ: Arkeolojik				KORUMA DERECESESİ: I. Derece Arkeolojik.	
ŞİMDİKİ KORUMA: Yok				HAZIRLAYANLAR	
ÖNERİLEN KORUMA: Öncelikle defin için başka bir alan temin edilmesi, kolluk kuvvetleri tarafından kontrolü, çevresinin tel çitle çevrilerek uyarıcı levhalar konulması.				Ahmet BEYAZLAR Ark. İlhan YAVUZ Ark. Macit AŞİR	
YAYIN DİZİSİ: Erzincan Binali Yıldırım Üniversitesi Öğretim Üyesi İbrahim ÜNGÖR başkanlığında bir ekip tarafından Gaziantep İli ve İlçelerinde "Demir Çağı" konulu yüzey araştırması sonuç raporu				KONTROL EDEN:	
GÖZLEMLER: Höyük çevresi münbit – verimli arazi olup muhtemelen döneminde çiftlik yerleşkesi olarak kullanılmıştır. Taş temel, kültür kesiti vb bir dokuya rastlanmamıştır. Zeminde yoğun bitki örtüsü bulunmaktadır.				Kıvanç ÖZBEY Kurul Md V. KURUL ONAYI:	
				REVİZYON:	



GAZİANTEP KÜLTÜR VARLIKLARINI  
KORUMA BÖLGE KURULUNUN  
20.10.2022 tarih ve 6367.SAYILI  
KARAR EKİDİR

GAZİANTEP KÜLTÜR VARLIKLARINI  
KORUMA BÖLGE KURULUNUN  
KURUL MÜDÜRÜ V.  
Kıvanç ÖZBEY  
Müdür V.