

T.C.  
KÜLTÜR VE TURİZM BAKANLIĞI  
ESKİŞEHİR KÜLTÜR VARLIKLARINI KORUMA BÖLGE KURULU

**KARAR**

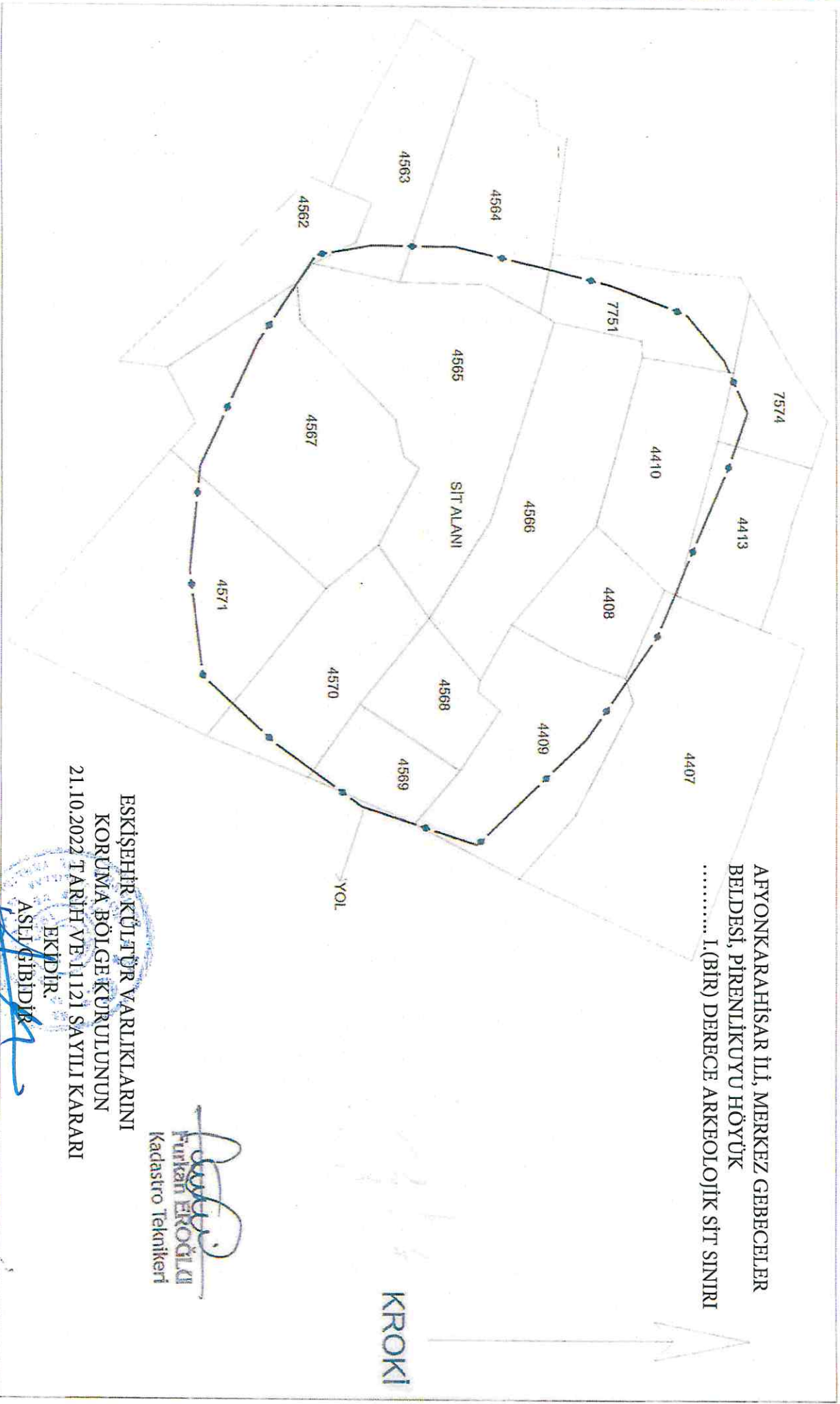
**Toplantı Tarih ve no:** 21.10.2022-420

**Karar Tarih ve no** : 21.10.2022-11121

**Toplantı Yeri**  
**ESKİŞEHİR**

Afyonkarahisar ili, Merkez, Gebeceler Beldesi sınırları içerisinde, Altyapı Yatırımları Genel Müdürlüğünün 28.06.2022 tarih ve 447690 sayılı yazısı ile Ankara-İzmir YHT hattı projesinin Çevresel ve Sosyal Etki Değerlendirme Raporu içerisinde yer alan Kültürel Miras Yönetimi başlığı altında yapılan çalışmalarda proje güzergâhı üzerinde ve civarında yapılan incelemelerde tespit edilerek 2863 sayılı Kanun kapsamında korunması gerekli kültür varlığı olup olmadığının bildirilmesi talebine esas yapılan inceleme sonucunda, demiryolu güzergâhı dışında Kurul Müdürlüğü uzmanları tarafından tespit edilen alanın 2863 sayılı kanun kapsamında Arkeolojik Sit olarak tesciline esas hazırlanan belgelerin değerlendirilmesinin istendiği Kurul Müdürlüğü uzmanlarının 19.08.2022 tarih ve 1563844 raporu ve ekleri, faaliyeti etkilenen kurum görüşlerinin istendiği Kurul Müdürlüğünün 22.08.2022 tarih ve 2834063 yazısı, tespit edilen alana ilişkin gönderilmeyen kadastral krokinin iletilmesinin bir kez daha istendiği 26.09.2022 tarih ve 6296307 sayılı yazısı ile 04.10.2022 tarih ve 2968814 sayılı yazısı, Maden ve Petrol İşleri Genel Müdürlüğü 23.08.2022 tarih ve 2022287274 sayılı, Kadastro Müdürlüğünün 11.10.2022 tarih ve 6460300 sayılı yazısı, kurum görüşlerinin iletildiği yazılar, Kurul Müdürlüğü uzmanlarının 17.10.2022 tarih ve 1662717 sayılı dosya inceleme raporu okundu, tescil fişi, koordinatlı sit sınırı krokisi, sit sınırlarının işaretlendiği kadastral kroki, fotoğrafları ve dosyası incelendi, yapılan görüşmeler sonunda;

Afyonkarahisar ili, Merkez, Gebeceler Beldesi sınırları içerisinde tespit edilen ve 2863 sayılı Kanunun 6. Maddesi kapsamında korunması gerekli kültür varlıklarından olan alanın "Pirenlikuyu Höyük" adıyla I. (Bir) Derece Arkeolojik Sit olarak tesciline; hazırlanan tescil fişi, koordinatlı sit sınırı krokisi ve sit sınırlarının işaretlendiği kadastral krokinin uygun olduğuna; Sit sınırları içerisinde Kültür ve Tabiat Varlıklarını Koruma Yüksek Kurulu'nun Arkeolojik Sitler, Koruma ve Kullanma Koşullarına ilişkin 05.11.1999 tarih, 658 sayılı İlke Kararı'nın ilgili hükümlerinin geçerli olduğuna ve bu hükümlerin geçiş dönemi koruma esasları ve kullanma şartları olarak belirlenmesine, alanda kolluk kuvvetlerince gerekli güvenlik önlemlerinin artırılmasına sit sınırları içerisinde Kurulumuzdan izinsiz herhangi bir fiziki ve inşai müdahalede bulunulmamasına karar verildi.



AFYONKARAHİSAR İLİ, MERKEZ GEBECELER  
BELDESİ, PİRENLİKUYU HÖYÜK  
..... I.(BİR) DERECE ARKEOLOJİK SİT SINIRI

KROKI


*Furkan EROĞLU*  
Furkan EROĞLU  
Kadastro Teknikeri

ESKİŞEHİR KÜLTÜR VARLIKLARINI  
KORUMA BÖLGE KURULUNUN  
21.10.2022 TARİH VE 11121 SAYILI KARARI

EKİDİR.  
AŞLI GİBİDİR

F. Tülay ÇERÇİ  
Bölge Kurulu Müdürü V.

## KOORDİNATLI ARKEOLOJİK SİT SINIRI KROKİSİ



İl : Afyonkarahisar  
 İlçe : Merkez  
 Belde : Gebecebel Beldesi  
 Pafta : K25-A3  
 Adı : Pirenlikuyu Höyük  
 Tür/Derece : I. (Bir) Der. Ark. Sit.  
 Projeksiyon : UTM  
 Ölçek : 1/Krokî  
 -●-●- : I. (Bir) Der. Ark. Sit. Sınırı

UTM ED50 6 DERECE DOM:33

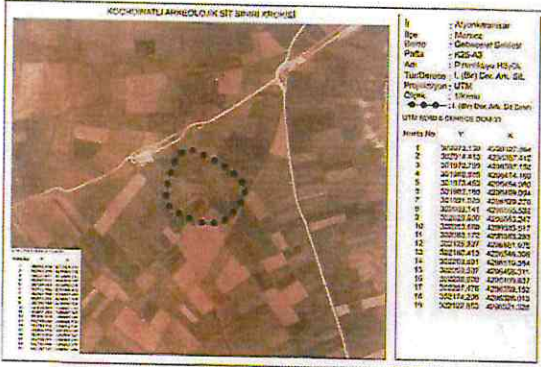
Nokta No	Y	X
1	302073.130	4296327.864
2	302014.413	4296357.412
3	301972.799	4296387.132
4	301968.885	4296414.160
5	301970.453	4296454.980
6	301982.180	4296499.004
7	301991.029	4296529.270
8	302006.141	4296565.532
9	302028.600	4296583.247
10	302053.689	4296593.517
11	302080.172	4296683.253
12	302125.827	4296561.975
13	302160.413	4296546.308
14	302209.691	4296510.564
15	302259.597	4296456.311
16	302239.600	4296400.837
17	302207.476	4296359.152
18	302174.296	4296326.013
19	302122.853	4296321.328

ESKİŞEHİR KÜLTÜR VARLIKLARINI  
 KORUMA BÖLGE KURULUŞUNUN  
 21.10.2022 TARİH VE 11121 SAYILI KARARI

ASIL GİBİDİR

F. Tülay ÇERÇİ  
 Bölge Kurulu Müdürü V.

AVRUPA KONSEYİ	KÜLTÜREL VARLIKLARI KORUMA ENVANTERİ K.V.K.E		SİT	ENVANTER NO:	
TÜRKİYE	ESKİŞEHİR KÜLTÜR VARLIKLARINI KORUMA BÖLGE KURULU			HARİTA NO:	
İli: Afyonkarahisar	İlçesi: Merkez	Mahalle veya Köyü: Gebeceler Beldesi	Pafta:	Ada:	Parsel:
Adı: Pirenlikuyu Höyük					
Genel Tanım: Afyonkarahisar ili, Gebeceler Beldesinin 3 km. kuzeybatısında, Ankara-İzmir YHT hattının yaklaşık 100 m. güneyinde etrafında ve tarla sınırlarında çok sayıda irili ufaklı taşların bulunduğu tarla vasıflı bir alanda yaklaşık 2-3 m. yüksekliğinde 130 m. çapında bir höyüktür. Tarla sınırlarına toplanmış taş yığınları içerisinde olasılıkla antik dönemdeki yapılara ait kabaca işlenmiş taş mimari bloklar ile çok sayıda pithos ve pişmiş toprak levha parçalarına rastlanılmıştır. Ayrıca yüzeyde çok sayıda Tunç Döneminden başlayarak I. Bin ve Roma Dönemine tarihlendirilebilecek günlük kullanıma ait seramik parçalarına rastlanılmıştır					
Koruma Şimdiki Tehlikeler: İnsan ve doğa erozyonu.					
Şimdiki Durum: Gebeceler beldesinden ulaşım sağlanabilmektedir.			Koruma Derecesi: I. (Bir) Derece Arkeolojik Sit		
Sit Potansiyeli: Yüzey araştırması yapılabilir.			HAZIRLAYANLAR: TARİH: 18.08.2022		
Şimdiki Koruma: Herhangi bir koruma yoktur.			Bülent OKTA Arkeolog		
			Onur YILDIRIM Arkeolog		
Önerilen Koruma: Tescilinden sonra İlçe Jandarma Komutanlığına ve Belediye Başkanlığına bilgilendirme yapılması.			KONTROL EDEN: TARİH: 18.08.2022		
			Rahime KARAOĞLU MURAT Koruma Bölge Kurulu Müdür V.		
Yayın Dizisi: -			KURUL KARARLARI:		
Gözlemler:		Kurul İsmi: EKVKBK	REVİZYON: GEEAYK ONAYI:		
		Kurul Karar Tarihi:			
		Kurul Karar No:			



ESKİŞEHİR KÜLTÜR VARLIKLARINI  
KORUMA BÖLGE KURULUNUN  
21.10.2022 TARİH VE 11121 SAYILI KARARI  
EKİDİR.  
ASLİ GİBİDİR.

F. Tuğay ÇERÇİ  
Bölge Kurulu Müdür V.