

**T.C.**  
**KÜLTÜR VE TURİZM BAKANLIĞI**  
**DIYARBAKIR KÜLTÜR VARLIKLARINI**  
**KORUMA BÖLGE KURULU**  
**KARAR**

**Tarihi ve No.** :24.10.2022- 369  
**Karar Tarihi ve No.** :24.10.2022 -9627  
**Dosya No** :21.11.157

**Toplantı Yeri**  
**DIYARBAKIR**

Diyarbakır İli, Lice İlçesi, Yolçatı Mahallesi sınırlarında ve herhangi bir sit alanında kalmayan, maliye hazinesine ait orman vasıflı 101 ada 1 nolu parselin bir kısmında kalan “Gre Bavık Kaya Mezarları ve Sarnıçları”nın tescil talebine ilişkin; Funda AKIN’ın 22.08.2022 tarihli dilekçesi ve ekleri, ilgili kurum görüşlerinin istendiği Diyarbakır Kültür Varlıklarını Koruma Bölge Kurulu Müdürlüğü’nün 08.09.2022 tarih ve E.2895554 sayılı yazısı, Enerji ve Tabii Kaynaklar Bakanlığı Maden ve Petrol İşleri Genel Müdürlüğü’nün 27.09.2022 tarih ve 2022348935 sayılı yazısı, Diyarbakır Büyükşehir Belediye Başkanlığı İmar ve Şehircilik Daire Başkanlığı’nın 03.10.2022 tarih ve 89766 sayılı yazısı ,Diyarbakır Kültür Varlıklarını Koruma Bölge Kurulu Müdürlüğü Uzmanlarının hazırladığı 27.09.2022 tarih ve E.1626844 sayılı raporu, okundu. Ekleri (Tescil Fişi, Kadastral Harita) ile konuya ilişkin bilgi belgeler incelendi. Yapılan görüşmeler neticesinde;

Diyarbakır İli, Lice İlçesi, Yolçatı Mahallesi sınırlarında ve herhangi bir sit alanında kalmayan, maliye hazinesine ait orman vasıflı 101 ada 1 nolu parselin bir kısmında kalan “Gre Bavık Kaya Mezarları ve Sarnıçları” Korunması Gerekli Kültür Varlığı özelliği gösterdiğinden, 2863 sayılı kanunun Tespit ve Tescil ile ilgili 7. Maddesi uyarınca sınırları ekli krokide belirlendiği şekli ile I. Derece Arkeolojik Sit Alanı olarak tesciline, hazırlanan tescil fişinin uygun olduğuna,

-Tapu Müdürlüğüne, Diyarbakır İli, Lice İlçesi, Yolçatı Mahallesi 101 ada 1 nolu parselin tapu kütüğünün beyanlar hanesine “Bir Kısmı I. Derece Arkeolojik Sit Alanıdır” şerhinin, ifade edildiği şekilde konulmasına ve bu işleme ait bilgi-belgelerin Koruma Bölge Kurulu Müdürlüğüne iletilmesine


–“Gre Bavık Kaya Mezarları ve Sarnıçları”nın bulunduğu alanın koruma esasları ve kullanma şartlarının, 2863 sayılı Kanunun 17. Maddesi gereğince Kültür ve Tabiat Varlıklarını Koruma Yüksek Kurulu’nun Arkeolojik sitler koruma ve kullanma koşulları başlıklı 05.11.1999 gün ve 658 sayılı ilke kararının I. Maddesinde belirtilen hususlar çerçevesinde belirlenmesine,

-Kaçak kazıların önlenmesini sağlayıcı tedbirlerin ilgili birimlerce alınmasına, karar verildi.

AVRUPA KONSEYİ	DOĞAL VE KÜLTÜREL VARLIKLARI KORUMA ENVANTERİ	D.K.V.K.E.	S	I	ENVANTER NO
T Ü R K İ Y E	KÜLTÜR VARLIKLARI VE MÜZELER GENEL MÜDÜRLÜĞÜ				HARİTA NO
İLİ	Diyarbakır	İLÇESİ;	Lice	MAH-KÖY:	Yolaçtı
PAFTA :		ADA	101	PARSEL	1
ADI:	GRE BAVIK KAYA MEZARLARI VE SARNIÇLARI				



**GENEL TANIM:** Gre Bavık Kaya Mezarları ve Sarnıçları ; Diyarbakır İli, Lice İlçesinin 6 km güneyinde kalmakta olup Dibek Köyü ile Yolaçtı Köyünün kesiştiği noktada yer almaktadır. Alan 101 ada 1 nolu orman parselinin batı ucundadır. Gre Bavık Kaya Mezarları ve Sarnıçlarının olduğu taşınmaz çevresine göre tepelik ,kayalık ve belli kısımlarında meşe ağaçların olduğu arazide bulunmaktadır. Alan genel olarak mera olarak kullanılmakta ve kuzeyinde ise taş ocağı yer almaktadır. Alanda iki adet kaya mezarına ve birden çok sarnıçlara rastlanılmıştır. **1. Mezar** yapısının kapı girişi kuzeye bakmakta ve giriş kısmı yaklaşık 50x50 cm ebatlarında, mezar odası ise 4x3 m ebatlarında yerden yüksekliği de yaklaşık 2 m dir. Mezar odasında 5 kline görülmüştür. Bazı klineler küçük boyutta olup çocuk mezarı olarak kullanıldığı düşünülmektedir. Klineler ise zeminden 1 m yüksekliktedir. Klineler genel olarak iyi durumdadır. Ancak mezar kapı girişinin yanındaki kayalık alanda oyuklar oluşmuş olup burdan mezar odası içerisi görülmektedir. **2.Mezar** 1. Mezarın yaklaşık olarak 50 m uzağında yer almaktadır. Bu mezarın girişi de küçük boyutta ve mezar yaklaşık olarak 3x3 m ebatlarında yerden yüksekliği de 2 m'dir. Mezar odasında 3 kline görülmüştür. Klineler zeminden 40 cm yükseklikte ve klineler tahrip edilmiştir. Mezar içerisinde moloz taşlar ve çöpler bulunmaktadır. 2. Mezarın üst kısmında işlik alanları mevcuttur. İşlik alanının yakınında ve alana yayılmış olarak sarnıçlara da rastlanılmıştır. Sarnıçların içerisi genel olarak dolgu malzemelerle dolunmuş ve sarnıçların ağız çapları yaklaşık 1 m ebatlarındadır. Alanın genelinde ise az sayıda seramik buluntulara rastlanılmıştır. Seramik buluntuların bir çoğu form vermese de çoğunlukla roma dönemi seramikleri olduğu anlaşılmıştır.

<b>ŞİMDİKİ TEHLİKELER:</b>	Çevresinde yer alan taş ocağı faaliyetleri	<b>KORUMA DERECESİ</b>	I.Derece
<b>ŞİMDİKİ DURUM :</b>	Alanda tahribatlar gözlemlenmiştir.	<b>HAZIRLAYANLAR</b>	16.09.2022/
<b>SİT POTANSİYELİ:</b>	I.Derece Arkeolojik Sit Alanı.	Ali EREK(Arkeolog)	<i>[Signature]</i>
<b>ŞİMDİKİ KORUMA :</b>	Herhangi bir koruma önlemi bulunmamaktadır.	Hüseyin GÜLER (Arkeolog)	<i>[Signature]</i>
<b>ÖNERİLEN KORUMA :</b>	Uyarı levhalarının konulması ve alanın etrafının tel çitlerle çevrilmesi	<b>Kontrol Eden:</b>	Mehriban KARAAĞIĞAN (Bölge Kurulu Müdürü)
<b>YAYIN DİZİSİ ;</b>		<b>KORUMA KURULU KARARLARI:</b>	
<b>GÖZLEMLER :</b>		<b>KORUMA KURULU ONAYI</b>	



*[Handwritten signatures and notes]*





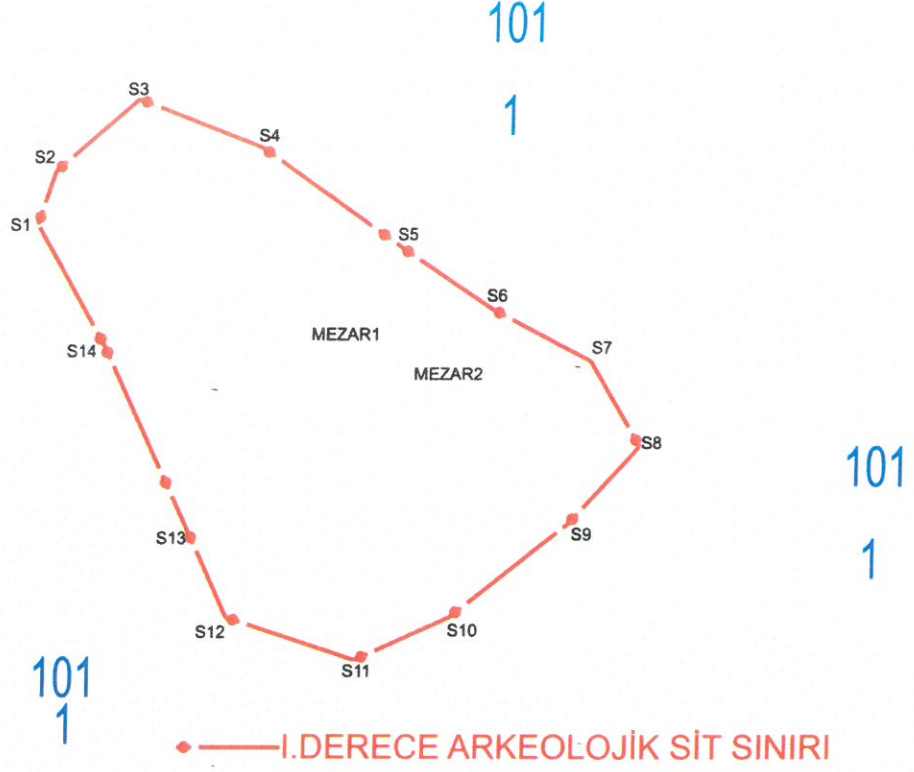


İli  
İlçesi  
Mahallesi  
Alan

DIYARBAKIR  
LİCE  
YOLÇATI  
GRE BAVIK KAYA MEZARLARI VE SARNIÇLARI

Bir Kısmı Sit Alanında Kalan Ada/Parsel : 101/1

N



T.C.  
Diyarbakır Kültür Varlıklarını  
Koruma Bölge Kurulunun  
24.10.2022 tarih ve 9627  
Sayılı Karar Eki dir.

599

600

601

ITRF-3-42 KOOR.

Nokta No	Y	X
MEZAR1	384515.760	4253236.330
MEZAR2	384541.115	4253226.667
S1	384439.257	4253265.164
S2	384443.403	4253278.073
S3	384463.649	4253295.765
S4	384494.177	4253283.997
S5	384528.799	4253259.779
S6	384551.482	4253244.601
S7	384575.880	4253231.940
S8	384588.428	4253211.118
S9	384570.862	4253191.846
S10	384542.380	4253169.163
S11	384519.186	4253158.589
S12	384487.293	4253168.992
S13	384477.401	4253190.311
S14	384456.170	4253235.530

ED50-3-42 KOOR.

Nokta No	Y	X
MEZAR1	384529.776	4253417.988
MEZAR2	384555.131	4253408.322
S1	384453.273	4253446.819
S2	384457.419	4253459.728
S3	384477.665	4253477.420
S4	384508.194	4253465.652
S5	384542.815	4253441.434
S6	384565.498	4253426.255
S7	384589.897	4253413.595
S8	384602.445	4253392.772
S9	384584.879	4253373.500
S10	384556.397	4253350.817
S11	384533.202	4253340.243
S12	384501.309	4253350.646
S13	384491.417	4253371.965
S14	384470.186	4253417.185



Mehmet ÖZKAYA  
Harita Mühendisi

Asım Özgenç