



T.C.

KÜLTÜR VE TURİZM BAKANLIĞI
İZMİR 2 NUMARALI KÜLTÜR VARLIKLARINI KORUMA BÖLGE KURULU
KARAR

TOPLANTI TARİHİ VE NO : 28.09.2022-635

45.17/4

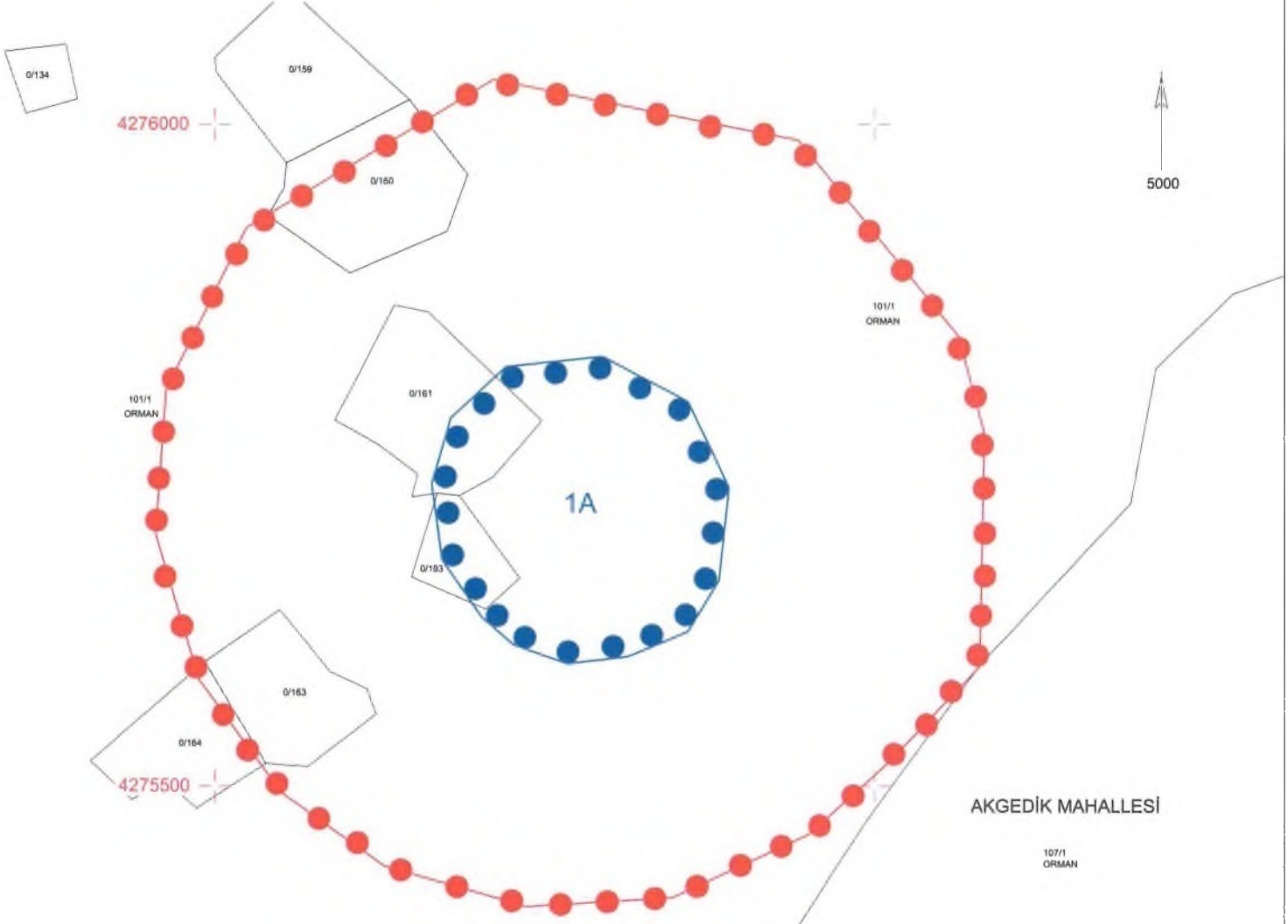
KARAR TARİHİ VE NO : 28.09.2022-16828

Toplantı Yeri
İZMİR

Manisa ili, Yunusemre ilçesi Uzunburun Mahallesi Mülki Hudutlarında İzmir 2 Numaralı Kültür ve Tabiat Varlıklarını Koruma Bölge Kurulu'nun 25.12.2009 tarih ve 5402 sayılı kararı ile korunması gerekli taşınmaz kültür varlığı olarak tescillenen, İzmir 2 Numaralı Kültür Varlıklarını Koruma Bölge Kurulu'nun 25.03.2016 tarih ve 6468 sayılı kararı ile yapı grubu 1. (birinci) grup olarak ; İzmir 2 Numaralı Kültür ve Tabiat Varlıklarını Koruma Bölge Kurulu'nun 26.09.2007 tarihli ve 3260 sayılı kararı ile 300 m korunma alanı belirlenen Hazine mülkiyetinde kayıtlı orman alanı içerisinde kalan Yoğurtçu Kale ve çevresinde Kurul Müdürlüğü uzmanlarınca yapılan çalışma neticesinde Antik Dönem Mimari ve seramik yayılımı göz önünde bulundurularak sınırlandırılan alanın ayrıca Arkeolojik sit potansiyeli taşıdığına ilişkin İzmir 2 Numaralı Kültür Varlıklarını Koruma Bölge Kurulu Müdürlüğü'nün 12.08.2022 tarihli ve 2802913 sayılı yazısı ve eki kurum görüşü haritası ; İzmir 2 Numaralı Kültür Varlıklarını Koruma Bölge Kurulu'nun 25.03.2016 tarihli ve 6468 sayılı ve 14.02.2020 tarih ve 12550 sayılı kararları ; , Kurul Müdürlüğü uzmanlarınca hazırlanan 27.09.2022 tarih ve 1628831 sayılı rapor okundu, ekleri ve işlem dosyası incelendi, yapılan görüşmeler sonunda;

Manisa ili, Yunusemre ilçesi Uzunburun Mahallesi Mülki Hudutlarında İzmir 2 Numaralı Kültür ve Tabiat Varlıklarını Koruma Bölge Kurulu'nun 25.12.2009 tarih ve 5402 sayılı kararı ile korunması gerekli taşınmaz kültür varlığı olarak tescillenen, İzmir 2 Numaralı Kültür Varlıklarını Koruma Bölge Kurulu'nun 25.03.2016 tarih ve 6468 sayılı kararı ile yapı grubu 1. (birinci) grup olarak ; İzmir 2 Numaralı Kültür ve Tabiat Varlıklarını Koruma Bölge Kurulu'nun 26.09.2007 tarihli ve 3260 sayılı kararı ile 300 m korunma alanı belirlenen Hazine mülkiyetinde kayıtlı orman vasıflı Yoğurtçu Kale ve çevresinde yer alan alanın kararımız eki 1/5000 ölçekli kadastral pafta üzerinde işaretlendiği şekli ve "Yoğurtçu Kale ve Çevresi Arkeolojik Buluntu Sahası " adı ile 1. (birinci) derece Arkeolojik sit olarak tescil edilmesine, ekli tescil fişinin uygun olduğuna karar verildi.

MANISA İLİ, YUNUSEMRE İLÇESİ, UZUNBURUN MAHALLESİ, YOĞURTÇU KALE



T.C.
KÜLTÜR VE TURİZM BAKANLIĞI

İZMİR 2 NUMARALI KÜLTÜR VARLIKLARINI,
KORUMA BÖLGE KURULU MÜDÜRLÜĞÜ

İZMİR 2 NUMARALI KÜLTÜR VARLIKLARINI,
KORUMA BÖLGE KURULUNUN

28.09.2021 GÜN VE 16828 SAYILI KARARI EKİDİR.

4275000

521500

522000



: 1.(BİRİNCİ) DERECE ARKEOLOJİK SİT SINIRI



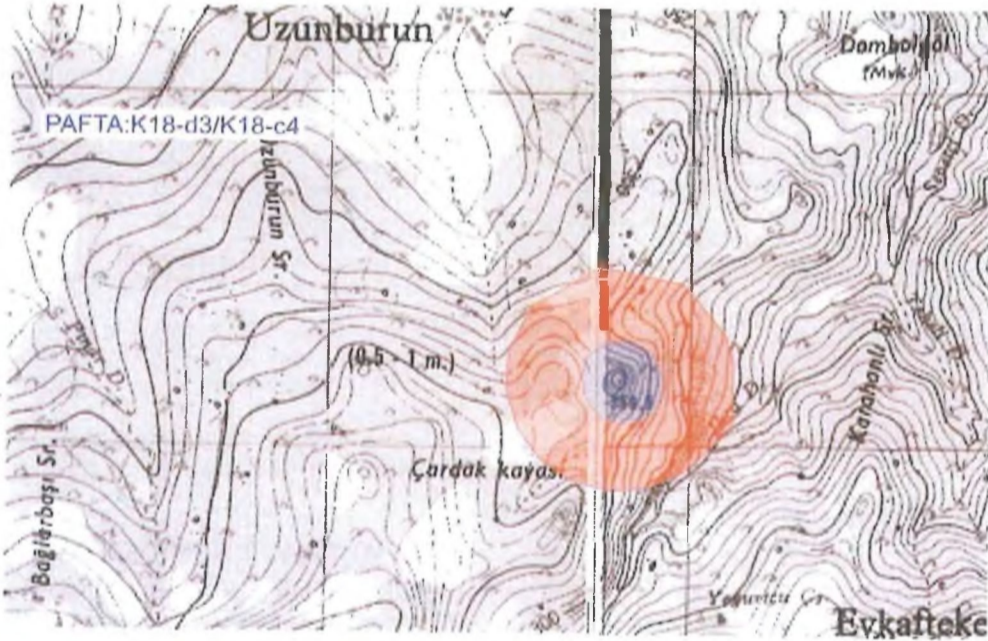
: İZMİR II NUMARALI KÜLTÜR VE TABİAT VARLIKLARINI KORUMA BÖLGE KURULU'NUN

26.09.2007 TARİH VE 3260 SAYILI KARARI İLE BELİRLENEN

YOĞURTÇUKALE KORUNMA ALANI SINIRI


AVRUPA KONSEYİ	KÜLTÜREL VARLIKLARI KORUMA ENVANTERİ	K. V. K. E.	S İ T	ENVANTER NO	4 5 . 1 7 / 4	
T Ü R K İ Y E	KÜLTÜR VARLIKLARI VE MÜZELER GENEL MÜDÜRLÜĞÜ			HARİTA NO		
İLİ : Manisa	İLÇESİ : YUNUSEMRE	MAHALLE - KÖY VEYA MEVKİİ: Uzunburun Mahallesi Kale-Kale yanı mevkii	KADASTRO PAFTA :	ADA	PARSEL	
ADI : "Yoğurtçu Kale ve çevresi Arkeolojik Buluntu alanı"						
GENEL TANIM : Yoğurtçu Kale (Neokastron,) Hermos (Gediz) nehrinin Ege denize ulaştığı güzergah üzerinde bölgedeki tek doğal geçit olan vadinin ilk giriş noktasında Uzunburun Mahalle yerleşiminin yaklaşık 1 km güney doğusunda yer almaktadır. Alanın doğusunda Spil dağı kuzey bölümünde dumanlı dağ yer almaktadır. Kale, batı doğu doğrultulu dağ sıraları arasında oluşan doğal geçidin doğu ucunda, boğazı görüş hakimiyeti olan, 382 m. yüksekliğinde bir tepe üzerine inşa edilmiştir. Dış sur üzerinde Kulelerle tahkim edilmiş olup bazı kesimleri ile iç kaledeki mekanların büyük bölümü günümüzde yıkık haldedir. Kalenin cephe taşları da günden güne tahrip olmaktadır.						
ŞİMDİKİ TEHLİKELER : Kaçak Kazılar						
ŞİMDİKİ DURUM Orman						
SIT POTANSİYELİ 1. (birinci) Derece Arkeolojik sit			KORUMA DERECESİ			
ŞİMDİKİ KORUMA İzmir 2 Numaralı KTVKKBK 25.12.2009 tarih ve 5402 sayılı kararı ile korunması gerekli taşınmaz kültür varlığı olarak tescillenen, İzmir 2 Numaralı KVKBK 'nun 25.03.2016 tarih ve 6468 sayılı kararı ile yapı grubu 1. (birinci) grup olarak ; İzmir 2 Numaralı KTVKKBK nun 26.09.2007 tarihli ve 3260 sayılı kararı ile 300 m korunma alanı belirlenmiştir.			HAZIRLAYANLAR 27.09.2022			
ONERİLEN KORUMA ilgili yerel yönetim ve güvenlik birimince alanın sık sık kontrolünün yapılması ve yerel halkın konuya ilişkin bilgilendirilmesi korumaya ilişkin ivedilikle alınması gereken önlemlerdir.			KONTROL EDEN			
YAYIN DİZİSİ Emine TOK BAYRAKAL Manisa yakınında bir Bizans kalesi: Yoğurtçu Kale / A byzantine castle near Manisa:Yoğurtçu Kale Ege Üniversitesi / Sosyal Bilimler Enstitüsü / Bizans Sanatı Ana Bilim Dalı Doktora Tezi 2005 ; Emine TOK Manisa yakınında bir Ortaçağ Kalesi Yoğurtçu Kale " Manisa Belediyesi Kültür Yayını 2012			KORUMA KURULU KARARLARI			
GÖZLEMLER : Kuzey ve batı cephesi doğal bir uçurum üzerine yerleşmiş olup ulaşılması daha kolay olan doğu ve güney bölümleri belirli aralıklarla dairesel kare ve dikdörtgen kulelerle güçlendirilmiş bir dış sura sahiptir. yapının içinde iki bölümlü bir sarnıç, yapının içinde yaşayanların ihtiyaçları doğrultusunda planlanmış birbirine açılan en az iki katlı olduğu anlaşılan tonozlu mekanlar bulunmaktadır. yapının duvar tekniği ve yüzey bulguları, 12. yüzyıl sonu-13. yüzyıl başlarını işaret etmektedir. Emine TOK Bizans Dönemi Öncesinde Helenistik Dönemde de bir savunma yapısı olarak kullanıldığı Kale Duvarlarında ve çevrede görülen Kesme Taş Blokların yanı sıra alanda ele geçen siyah Firnisli MÖ 4. Yy a ait seramik parçalarının bu düşünceyi desteklediği görülmüştür. Dış surun hemen dışında 2. Konstantinus Dönemine ait bir sikkeler MÖ 337-361 arasında tarihlenmektedir. Kalenin hemen kuzeyinde taş temeller arasında Roma dönemine ait bir diğer sikkelerin yanı sıra yol çalışmasında ortaya çıkan mimari kalıntıları çatı kiremitleri ve sırsız seramikler ; vadi içinde dere kenarında kayaya kazınmış bir oyun Yoğurtçu kale çevresinde arkeolojik sahalar örnek gösterilmektedir.yoğurtçu kalenin güney ve güneydoğu yamaçlarında büyük boyutlu taş bloklarla örülü olasılıkla teras yada sur yapısına ait bir duvarın temellerinin açığa çıkarılmıştır. Helenistik döneme tarihlenecek bir megara kasesine ait parça alanda erken buluntu örneği olarak önem arz etmektedir. Alanın güney bölümünde kaçak kazılarla açığa çıkarılan Roma – Geç Roma dönemi tarihlenebilecek günlük kullanım kaplarına ait parçalar çatı kiremidi ve taban tuğlaları parçaları yer yer duvar izleri Yoğurtçu kale yapısının dışında alanda arkeolojik buluntular olarak dikkat çekmektedir.			REVİZYON KORUMA KURULU ONAYI			

HARİTALAR

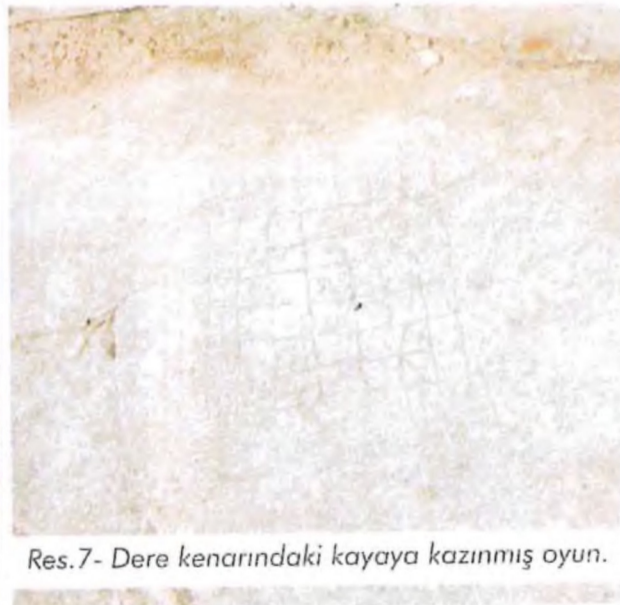


FOTOĞRAFLAR





Res.6- II. Konstantinus Sikkesi.



Res.7- Dere kenarındaki kayaya kazınmış oyun.

T.C.
KÜLTÜR VE TURİZM BAKANLIĞI
İZMİR 2 NUMARALI KÜLTÜR VARLIKLARINI
KORUMA BÖLGE KURULU MÜDÜRLÜĞÜ
İZMİR 2 NUMARALI KÜLTÜR VARLIKLARINI
KORUMA BÖLGE KURULUNUN
28.09.2021...GÜN VE 16228 SAYILI KARARI EKİDİR