

T.C.
KÜLTÜR VE TURİZM BAKANLIĞI
ŞANLIURFA KÜLTÜR VARLIKLARINI KORUMA BÖLGE KURULU
KARAR

Toplantı Tarihi ve No : 26.10.2022 - 393
Karar Tarihi ve No : 26.10.2022 - 7586

Toplantı Yeri
ŞANLIURFA

Şanlıurfa ili, Viranşehir ilçesi, Gögerli Mahallesi'nde, özel mülkiyete ait 113 ada 3 nolu parselde imar planı yapılmasına ilişkin Şanlıurfa Büyükşehir Belediye Başkanlığının 08.08.2022 tarih ve 121330 sayılı yazısına istinaden tespit edilen Gögerli Kaya Mezarları ve Sarmıcı'nın 2863 sayılı Yasa kapsamında tesciline yönelik Şanlıurfa Kültür Varlıklarını Koruma Bölge Kurulu Müdürlüğü uzmanlarının 26.10.2022 tarihli ve 1681748 sayılı raporu, Enerji ve Tabii Kaynaklar Bakanlığı Maden ve Petrol İşleri Genel Müdürlüğü'nün 10.10.2022 tarih ve 2022372436 sayılı, DSİ Gap 15. Bölge Müdürlüğü'nün 11.10.2022 tarih ve 2757032 sayılı, Şanlıurfa Büyükşehir Belediye Başkanlığının 07.10.2022 tarih ve 135400 sayılı, Viranşehir Belediye Başkanlığının 27.09.2022 tarih ve 11713 sayılı, Şanlıurfa Yatırım İzleme ve Koordinasyon Başkanlığının 23.09.2022 tarih ve 53777 sayılı, Şanlıurfa İl Tarım ve Orman Müdürlüğü'nün 20.09.2022 tarih ve 7039043 sayılı kurum görüş yazıları okundu. Konunun dosyası, 1/5.000 ölçekli öneri sit alanı haritası, tescil fişi, fotoğraflar, bilgi ve belgeler incelendi. Yapılan görüşmeler sonunda;

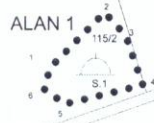
Şanlıurfa ili, Viranşehir ilçesi, Gögerli Mahallesi'nde, özel mülkiyete ait 113 ada 3 nolu ve 113 ada 7 nolu parsellerde bulunan kaya mezarları ile 115 ada 2 nolu parselde bulunan sarmıcın 2863 sayılı Yasa kapsamında korunması gerekli taşınmaz kültür varlığı özelliği gösterdiğinden tescillerine,

- Hazırlanan tescil fişinin uygun olduğuna,
- Yapı Grubunun "II. Grup Yapı" olarak belirlenmesine,
- Korunma alanlarının ekli 1/5000 ölçekli koordinatlı haritada gösterildiği şekilde belirlenmesine,
- Tapu müdürlüğünce 113 ada 3 ve 7 nolu parsellerle 115 ada 2 nolu parselin tapu kütüğünün beyanlar hanesine "Korunması Gerekli Taşınmaz Kültür Varlığıdır" ve "II. Grup Yapıdır" ve "Bir Kısmı Tescilli Yapı Korunma Alanıdır" şerhlerinin konulmasına,

karar verildi.

63.10.478

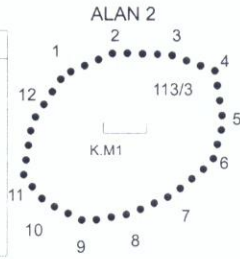
İL : Şanlıurfa
İLÇE : Viranşehir
MAH/KÖY : Gögerli Mah.
SİT ADI : Gögerli Kaya Mezarları ve Sarnıcı
ve Korunma Alanları
ALAN 1 : 2247,58 m²
ALAN 2 : 11221,71 m²
ALAN 3 : 23860,86 m²



Nokta No	Y	X
1	546381.777	4115547.759
2	546417.644	4115583.627
3	546431.648	4115568.363
4	546442.835	4115536.170
5	546391.526	4115523.430
6	546377.739	4115533.509
S.1	546412.717	4115543.125

3 DERECE ITRF_39

Nokta No	Y	X
1	546422.671	4115214.684
2	546455.851	4115229.375
3	546493.327	4115227.964
4	546522.733	4115217.206
5	546528.234	4115182.507
6	546521.093	4115156.399
7	546494.249	4115134.094
8	546466.357	4115122.014
9	546437.015	4115116.926
10	546410.122	4115129.933
11	546396.281	4115146.835
12	546401.943	4115183.455
K.M1	546462.329	4115171.084

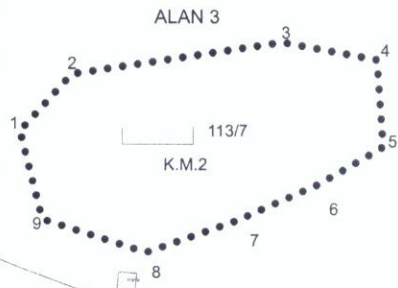


3 DERECE ITRF_39

LEJANT	
.....	Korunma Alanı
—	Kaya Mezarı
—	Şarnıç

Nokta No	Y	X
1	546705.046	4114810.219
2	546739.136	4114848.002
3	546878.201	4114868.865
4	546941.333	4114857.524
5	546945.538	4114799.547
6	546901.057	4114773.779
7	546848.722	4114750.243
8	546788.647	4114728.709
9	546720.012	4114751.068
K.M.2	546807.561	4114796.460

3 DERECE ITRF_39



Fenai YERİLİ AĞACI
Harita Mühendisi