

T.C.

## KÜLTÜR VE TURİZM BAKANLIĞI

## ESKİŞEHİR KÜLTÜR VARLIKLARINI KORUMA BÖLGE KURULU

## KARAR

**Toplantı Tarih ve no:** 20.10.2022 - 419  
**Karar Tarih ve no :** 20.10.2022 - 11099

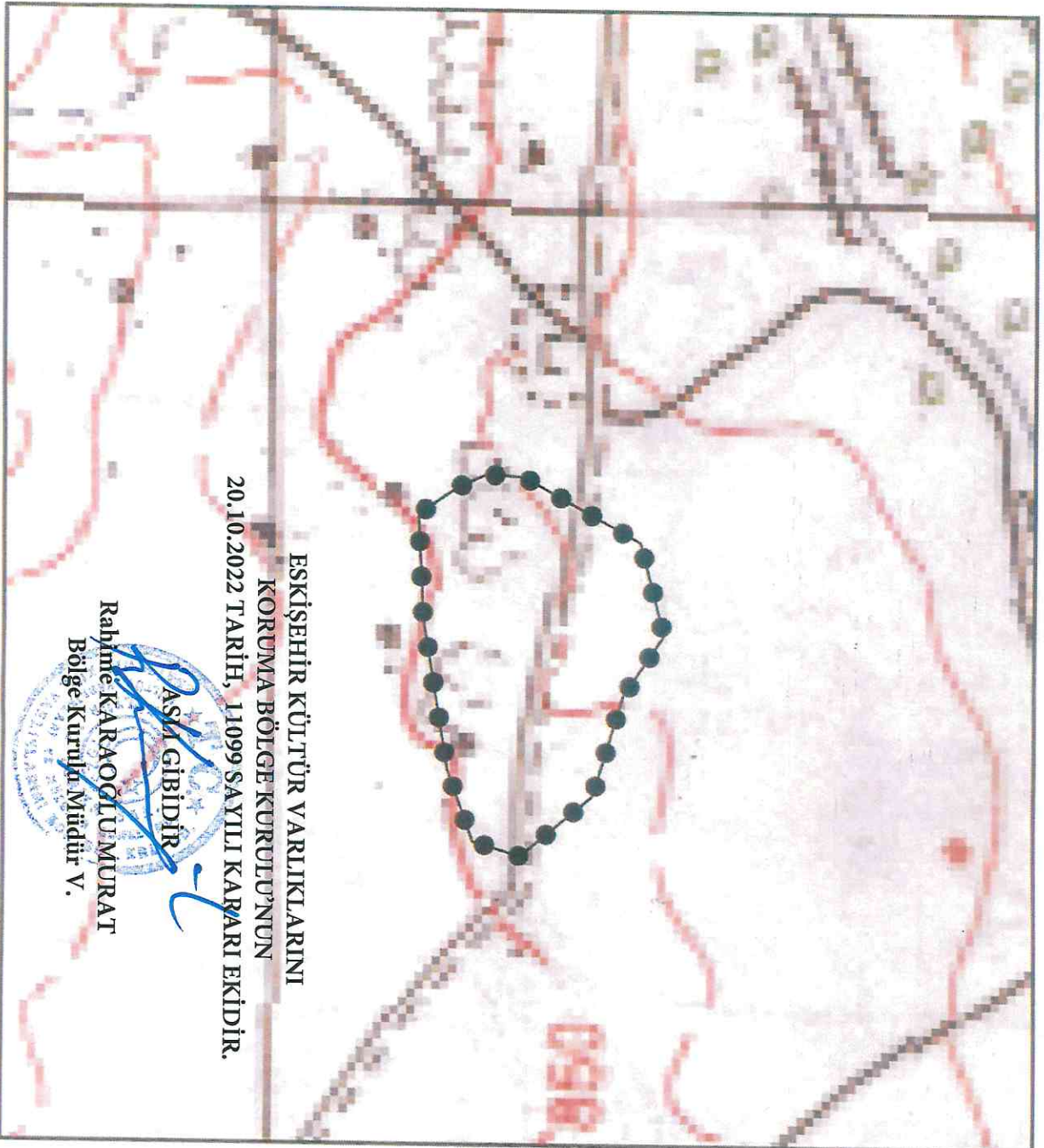
**Toplantı Yeri**  
**ESKİŞEHİR**

Eskişehir İli, Sivrihisar İlçesi, Sığırcık Mahallesi'nde, Ulaştırma ve Alt Yapı Bakanlığı Alt Yapı Yatırımları Genel Müdürlüğünün 28.06.2022 tarih, 447690 sayılı yazısı doğrultusunda yapılan arazi incelemesi kapsamında tespit edilen Mahmutözü Mevkii Yerleşim Alanı'nın tesciline esas hazırlanan bilgi ve belgelerin değerlendirilmesi istemine ilişkin Kurul Müdürlüğü uzmanlarının 25.08.2022 tarihli ve 1574221 sayılı yerinde inceleme raporu, konuyla ilgili faaliyeti etkilenen kurum görüşlerinin ve sit sınırlarının aktarıldığı kadastral krokinin iletilmesinin istendiği Kurul Müdürlüğünün 26.08.2022 tarihli ve 2851573 sayılı yazısı, ilgili kurum görüşlerinin iletildiği yazılar, Eskişehir Valiliğinin (Kadastro Müdürlüğü) 13.09.2022 tarih, 6128650 sayılı yazısı, Maden ve Petrol İşleri Genel Müdürlüğünün 16.09.2022 tarih, 2022329441 sayılı yazısı, Kurul Müdürlüğü uzmanının 18.10.2022 tarih, 1665852 sayılı dosya inceleme raporu okundu, koordinatlı sit krokisi, sit sınırlarının aktarıldığı kadastral kroki, tescil fişi, fotoğrafları ve dosyası incelendi, yapılan görüşmeler sonucunda;

Eskişehir İli, Sivrihisar İlçesi, Sığırcık Mahallesi'nde tespit edilen ve 2863 sayılı Kanun'un 6. Maddesi kapsamında korunması gerekli kültür varlıklarından olan alanın "Mahmutözü Mevkii Yerleşim Alanı" adıyla I.(Bir) Derece Arkeolojik sit olarak tesciline, alana ilişkin hazırlanan tescil fişi, koordinatlı sit sınırı krokisi ve sit sınırlarının aktarıldığı kadastral krokinin uygun olduğuna; söz konusu alanda Kültür Varlıklarını Koruma Yüksek Kurulu'nun Arkeolojik Sitler, Koruma ve Kullanma Koşullarına ilişkin 05.11.1999 tarih, 658 sayılı İlke Kararının ilgili hükümlerinin geçerli olduğuna ve bu hükümlerin geçiş dönemi koruma esasları ve kullanma koşulları olarak belirlenmesine, sit sınırları içerisinde güvenlik önlemlerinin ilgili kurumlarca alınmasına ve Kurulumuzdan izinsiz herhangi bir fiziki ve inşai müdahalede bulunulmamasına karar verildi.

ASLI İÇERİDİR

KOORDİNATLI ARKEOLOJİK SİT SINIRI KROKİSİ



ESKİŞEHİR KÜLTÜR VARLIKLARINI  
KORUMA BÖLGE KURULU'NUN  
20.10.2022 TARİH, 11099 SAYILI KARARI EKİDİR.

**PAŞA GIBİDİR**  
Rahime KARAOĞLU MURAT  
Bölge Kurulu Müdürü V.



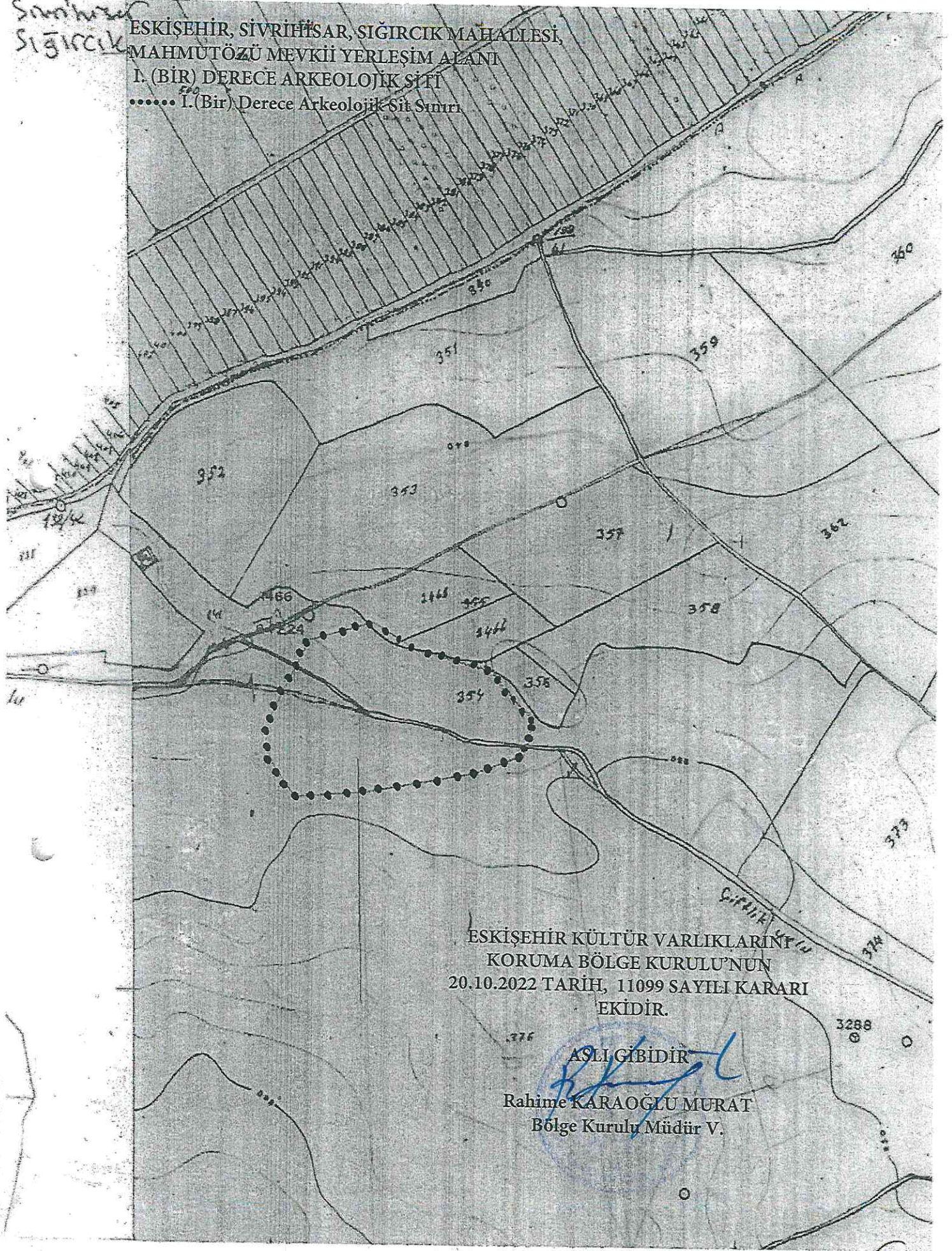
İl	: Eskişehir
İlçe	: Sivrihisar
Mahalle	: Sığırcık Mahallesi
Pafta	: J26-C2
Adı	: Mahmutozü Mevkii Yerleşim Alanı
Tür/Derece	: I. (Bir) Der. Ark. Sit.
Projeksiyon	: UTM
Ölçek	: 1/Kroki
	: I. (Bir) Der. Ark. Sit. Sınırı

UTM ED50 6 DERECE DOM:33

Nokta No	Y	X
1	366228.240	4335133.773
2	366218.271	4335148.834
3	366209.347	4335168.562
4	366210.945	4335196.721
5	366259.697	4335285.994
6	366330.466	4335304.175
7	366376.866	4335273.099
8	366453.438	4335250.394
9	366499.528	4335195.318
10	366488.735	4335159.367
11	366433.752	4335139.881
12	366317.758	4335121.167
13	366239.666	4335117.349

Sınırları  
Sığircik

ESKİŞEHİR, SIVRIHİSAR, SİĞİRCİK MAHALLESİ,  
MAHMUTÖZÜ MEVKİİ YERLEŞİM ALANI  
I. (BİR) DERECE ARKEOLOJİK SİTİ  
..... I. (Bir) Derece Arkeolojik Sit Sınırı



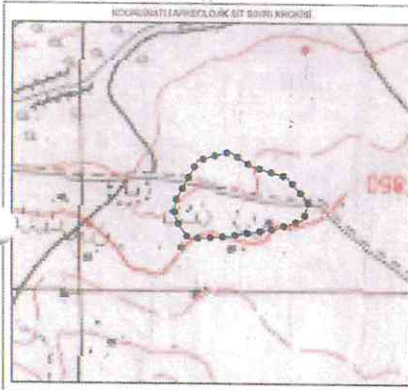
ESKİŞEHİR KÜLTÜR VARLIKLARINI  
KORUMA BÖLGE KURULU'NUN  
20.10.2022 TARİH, 11099 SAYILI KARARI  
EKİDİR.

ASLI GİBİDİR

Rahime KARAĞLU MURAT  
Bölge Kurulu Müdürü V.

ESKİŞEHİR KÜLTÜR VARLIKLARINI  
KORUMA BÖLGE KURULU

AVRUPA KONSEYİ	KÜLTÜREL VARLIKLARI KORUMA ENVANTERİ K.V.K.E		SİT	ENVANTER NO:	
TÜRKİYE	ESKİŞEHİR KÜLTÜR VARLIKLARINI KORUMA BÖLGE KURULU			HARİTA NO:	
İli: Eskişehir	İlçesi: Sivrihisar	Belde, Mahalle veya Köyü: Sığırcık Mahallesi	Pafta:	Ada:	Parsel:
Adı:	Mahmutzözü Mevkii Yerleşim Alanı				
GENEL TANIM: Sivrihisar Sığırcık mahallesinin 1.8 km kuzeybatısında yer almaktadır. Yerleşimde mimari planları yer yer korunmuş temel ve duvar izleri, taş sıraları tespit edilmiştir. Söz konusu alanda Osmanlı Dönemine tarihlenen günlük kullanım seramik parçaları ve tuğla parçaları tespit edilmiştir.					
Koruma Şimdiki Tehlikeler: Kaçak kazılar ve tarımsal faaliyetler.					
Şimdiki Durum:			Koruma Derecesi: I.(Bir) Derece Arkeolojik Sit		
Sit Potansiyeli:			HAZIRLAYANLAR : TARİH: 25.08.2022 Necdet BAYBOSTAN Arkeolog		
Şimdiki Koruma:			Dr. Özlem ÇAKAR KILIÇ Arkeolog		
erilen Koruma: Kolluk kuvvetlerince gerekli güvenlik tedbirlerinin alınması. <b>ESKİŞEHİR KÜLTÜR VARLIKLARINI KORUMA BÖLGE KURULU'NUN 20.10.2022 TARİH, 11099 SAYILI KARARI EKİDİR. ASLI GİBİDİR</b> Rahime KARAOĞLU MURAT Bölge Kurulu Müdür V.			KONTROL EDEN: TARİH : 25.08.2022 Rahime KARAOĞLU MURAT Bölge Kurulu Müdür V.		
Yayın Dizisi: -			KURUL KARARLARI:		
Gözlemler:			REVİZYON: GEEAYK ONAYI:		
			Kurul İsmi: Kurul Karar Tarihi: Kurul Karar No:		



İl	Eskişehir		
İlçe	Sivrihisar		
Pafta	250-02		
Ada	Mahmutzözü Mevkii Yerleşim Alanı		
Yerleşim	1. (Bir) Derece Arke. Sit		
Proje No	1/111		
Ölçek	1/5000		
Çizim Tarihi	08.08.2022		
LİNEER SİTİNİN GEOMETRİK VERİLERİ			
Yükseklik	X	Y	Z
1	38020.240	430530.779	
2	38020.271	430530.804	
3	38020.347	430530.803	
4	38020.340	430530.721	
5	38020.300	430530.864	
6	38020.888	430530.175	
7	38020.800	430529.958	
8	38043.430	430530.394	
9	38043.330	430529.386	
10	38043.750	430529.387	
11	38043.750	430529.801	
12	38020.750	430529.347	
13	38020.888	430529.280	

