

T.C.
KÜLTÜR VE TURİZM BAKANLIĞI
HATAY KÜLTÜR VARLIKLARINI KORUMA BÖLGE KURULU
KARAR

Toplantı Tarihi ve No : 27.01.2021-66
Karar Tarihi ve No : 27.01.2021-1078


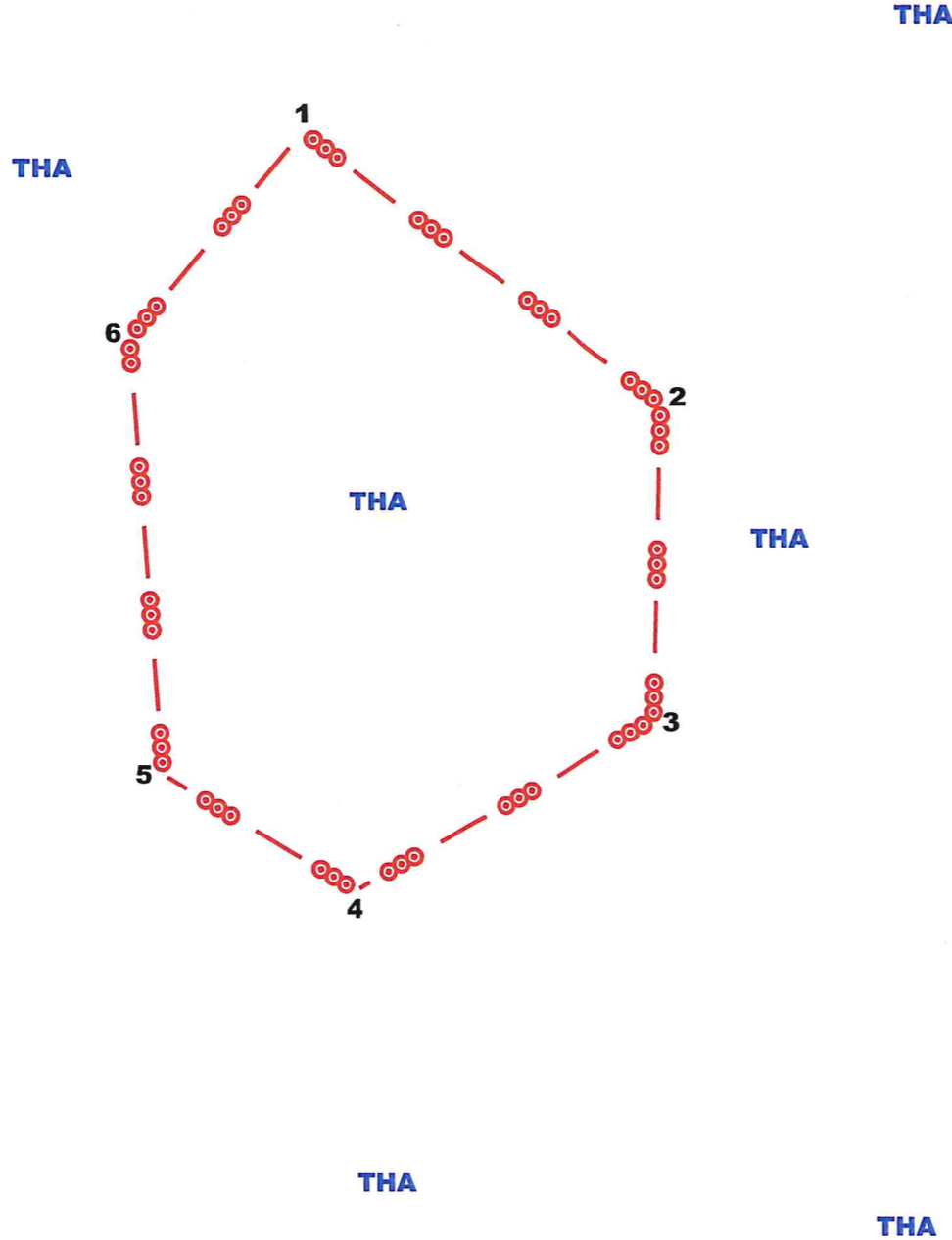
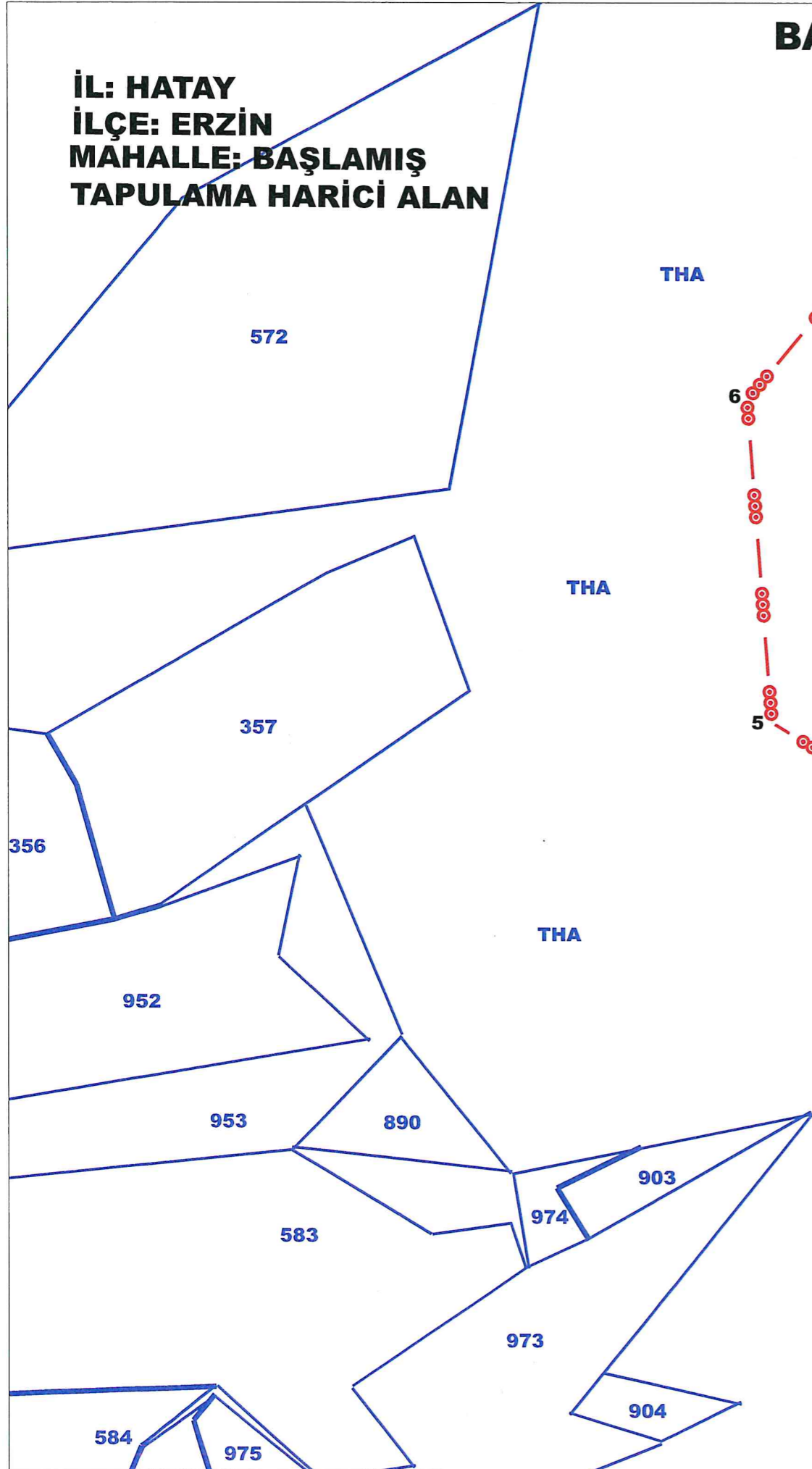
Toplantı Yeri
HATAY

Hatay İli, Erzin İlçesi, Başlamış Mahallesiinde bulunan tapulama harici alana yönelik tescil işlemlerinin değerlendirilmesine ilişkin; Hatay İl Kültür ve Turizm Müdürlüğünün 11.05.2020 tarih ve E.335616 sayılı yazısı, Çevre ve Şehircilik Bakanlığı Mekânsal Planlama Genel Müdürlüğü'nün 30.10.2020 tarih ve E-53276502-305.02-230274 sayılı yazısı, Enerji ve Tabii Kaynaklar Bakanlığı Maden Tetkik ve Arama Genel Müdürlüğü Jeoloji Etütleri Dairesi Başkanlığının 10.11.2020 tarih ve E-48909307-101.29.00.00-2020152634 sayılı yazısı, Hatay Valiliği Çevre ve Şehircilik İl Müdürlüğü'nün 12.11.2020 tarih ve E-60953201-299-30700 sayılı yazısı, Karayolları Genel Müdürlüğü 5. Bölge Müdürlüğü'nün 25.11.2020 tarih ve E.22643808-755.99/278269 sayılı yazısı, İller Bankası Anonim Şirketi Mekânsal Planlama Dairesi Başkanlığı'nın 05.11.2020 tarih ve E.38336 sayılı yazısı ve Hatay Kültür Varlıklarını Koruma Bölge Kurulu Müdürlüğü uzmanlarının 19.01.2021 tarih ve 566069 sayı ile kayıtlı raporu okundu, konunun işlem dosyası incelendi, yapılan görüşmeler sonucunda;

Hatay İli, Erzin İlçesi, Başlamış Mahallesiinde bulunan tapulama harici alanın kararımız eki 1/2000 ölçekli sit haritasında koordinatları belirtildiği şekliyle Başlamış Yerleşim Yeri 3. Derece Arkeolojik Sit Alanı olarak tescil edilmesine, kararımız eki tescil fişinin uygun olduğuna "3. Derece Arkeolojik Sit Alanıdır." beyanının ilgili kurumlarca verilmesinin istenmesine, sonucundan Hatay Kültür Varlıklarını Koruma Bölge Kurulu Müdürlüğüne bilgi verilmesine karar verildi.

BAŞLAMIŞ ANTİK YERLEŞİM YERİ

İL: HATAY
İLÇE: ERZİN
MAHALLE: BAŞLAMIŞ
TAPULAMA HARİCİ ALAN



— 3. DERECE ARKEOLOJİK SİT SINIRI

3. DERECE ARKEOLOJİK SİT SINIRINA AİT KOORDİNATLAR ITRF96 3 DERECE

Nokta No	Y	X
1	523410.248	4090523.100
2	523507.561	4090450.152
3	523505.240	4090365.065
4	523423.694	4090318.490
5	523371.697	4090349.857
6	523362.988	4090467.602

3. DERECE ARKEOLOJİK SİT SINIRINA AİT KOORDİNATLAR ED50 3 DERECE

Nokta No	Y	X
1	523438.553	4090697.239
2	523535.866	4090624.291
3	523533.545	4090539.204
4	523451.998	4090492.628
5	523400.002	4090523.996
6	523391.292	4090641.741

NOT:İŞ BU HARİTA İLGİLİ MÜZESİNCE
BELİRTİLEN KOORDİNATLARA GÖRE HAZIRLANMIŞTIR


Barış GÖZEN
Şehir Plancısı


Ercan ALBAK
Müze Araştırmacısı


Mehmet KELEN
Harita Teknikeri