



T.C.

KÜLTÜR VE TURİZM BAKANLIĞI
İZMİR İI NUMARALI KÜLTÜR VARLIKLARINI
KORUMA BÖLGE KURULU
KARAR

TOPLANTI TARİHİ VE NO :	09.10.2013-121	35.21/685
KARAR TARİHİ VE NO :	09.10.2013-2872	<u>Toplantı Yeri</u> İZMİR

İzmir ili, Aliğa ilçesi, Helvacı Mahallesiinde bulunan, tapunun 4130 nolu parselinde kayıtlı olan orman vasıflı taşınmaz sınırları içerisinde Kurul Müdürlüğü uzmanlarınca tespit edilen arkeolojik alanın tesciline ilişkin; İzmir Valiliği İl Kültür ve Turizm Müdürlüğü'nün 19.02.2013 tarihli ve 515-1437 sayılı yazısı ve eki; Devlet Demir Yolları İşletmesi Genel Müdürlüğü 3.Bölge Müdürlüğü'nün 13.02.2013 tarihli ve 2334 sayılı yazısı; Enerji ve Tabii kaynaklar Bakanlığı Maden İşleri Genel Müdürlüğü'nün 07.02.2013 tarihli ve 34570 sayılı; 18.09.2012 tarih ve 66892 sayılı yazıları ve eki; İzmir Büyükşehir Belediye Başkanlığı'nın 15.02.2013 tarihli ve 01.02.1201/14804 sayılı yazısı ve eki; Ulaştırma Denizcilik ve Haberleşme Bakanlığı'nın 30.01.2013 tarihli ve 43 sayılı yazısı; Aliğa Belediyesi İmar ve Şehircilik Müdürlüğü'nün 12.02.2013 tarih ve 859 sayılı yazısı; Orman ve Su İşleri Bakanlığı Doğa Koruma ve Milli Parklar Genel Müdürlüğü'nün 31.01.2013 tarih ve 22196 sayılı yazısı; Çevre ve Şehircilik Bakanlığı Altyapı ve Kentsel Dönüşüm Hizmetleri Genel Müdürlüğü'nün 29.01.2013 tarihli ve 445 sayılı yazısı; Orman Genel Müdürlüğü İzmir Orman Bölge Müdürlüğü İşletme Şefliği'nin 21.02.2013 tarih ve 126 sayılı yazısı; Ulaştırma Denizcilik ve Haberleşme Bakanlığı Altyapı Yatırımları Genel Müdürlüğü'nün 19.02.2013 tarihli ve 4890 sayılı yazısı; Kültür ve Turizm Bakanlığı Yatırım ve İşletmeler Genel Müdürlüğü'nün 20.02.2013 tarihli ve 35540 sayılı yazısı; Devlet Demiryolları İşletmesi Genel Müdürlüğü 3.Bölge Müdürlüğü'nün 06.03.2013 tarihli ve 48661910-754-2895 sayılı yazısı; Ulaştırma Denizcilik ve Haberleşme Bakanlığı Karayolları Genel Müdürlüğü 2.Bölge Müdürlüğü'nün 06.03.2013 tarihli ve 23896 sayılı yazısı; İzmir Valiliği Çevre ve Şehircilik İl Müdürlüğü'nün 21.03.2013 tarihli ve 298-9946 sayılı yazısı; konuya ilişkin olarak Kurul Müdürlüğü uzmanlarınca hazırlanan 07.10.2013 tarihli, 08.10.2013 tarih ve 1192 sayı ile Müdürlük evrak kaydına giren rapor okundu, ekleri ve işlem dosyası incelendi. Yapılan görüşmeler sonucunda;

İzmir ili, Aliğa ilçesi, Helvacı Mahallesiinde bulunan, tapunun 4130 nolu parselinde kayıtlı olan orman vasıflı taşınmazdaki; kararımız eki koordine özet çizelgesinde koordinat değerleri belirtilen 16 adet köşe noktası ile sınırlı, kararımız eki 1/5000 ölçekli kadastral durum haritasında sınırları gösterilen alanın I.(Birinci) Derece Arkeolojik Sit olarak tesciline,

İzmir ili, Aliğa ilçesi, Helvacı Mahallesiinde bulunan, tapunun 4130 nolu parselinde kayıtlı orman vasıflı taşınmaz için; tapu kütüğünün beyanlar hanesine "*Taşınmazın bir bölümü I.(Birinci) Derece Arkeolojik Sit sınırları içerisinde kalmaktadır.*" kaydının konulması gerektiğine,

kararımız ile belirlenen I.(Birinci) Derece Arkeolojik Sit için;

"- Bilimsel kazı çalışmaları dışında herhangi bir uygulama yapılamayacaktır.

-Resmi ve özel kuruluşlarca zorunlu durumlarda yapılacak alt yapı uygulamaları için Müze Müdürlüğünün ve varsa Kazı Başkanının görüşüyle konu ilgili Koruma Bölge Kurulunda değerlendirilecektir.

-Taş, toprak, kum vb. alınmaz, kireç, taş, tuğla, mermer, kum, maden vb. ocakları açılmaz, toprak, curuf, çöp, sanayi atığı ve benzeri malzeme dökülemez.


- Ağaçlandırmaya gidilemez."


hükümlerinin, 2863 sayılı yasanın 17. maddesi gereği geçiş dönemi koruma esasları ve kullanma koşulları olarak belirlenmesine, karar verildi.

İZMİR İLİ ALIĞA İLÇESİ HELVACI MAHALLESİ
4130 PARSELDEKİ I.(BİRİNCİ) DERECE ARKEOLOJİK SİT
KÖŞE NOKTALARI KOORDİNE ÖZET ÇİZELGESİ

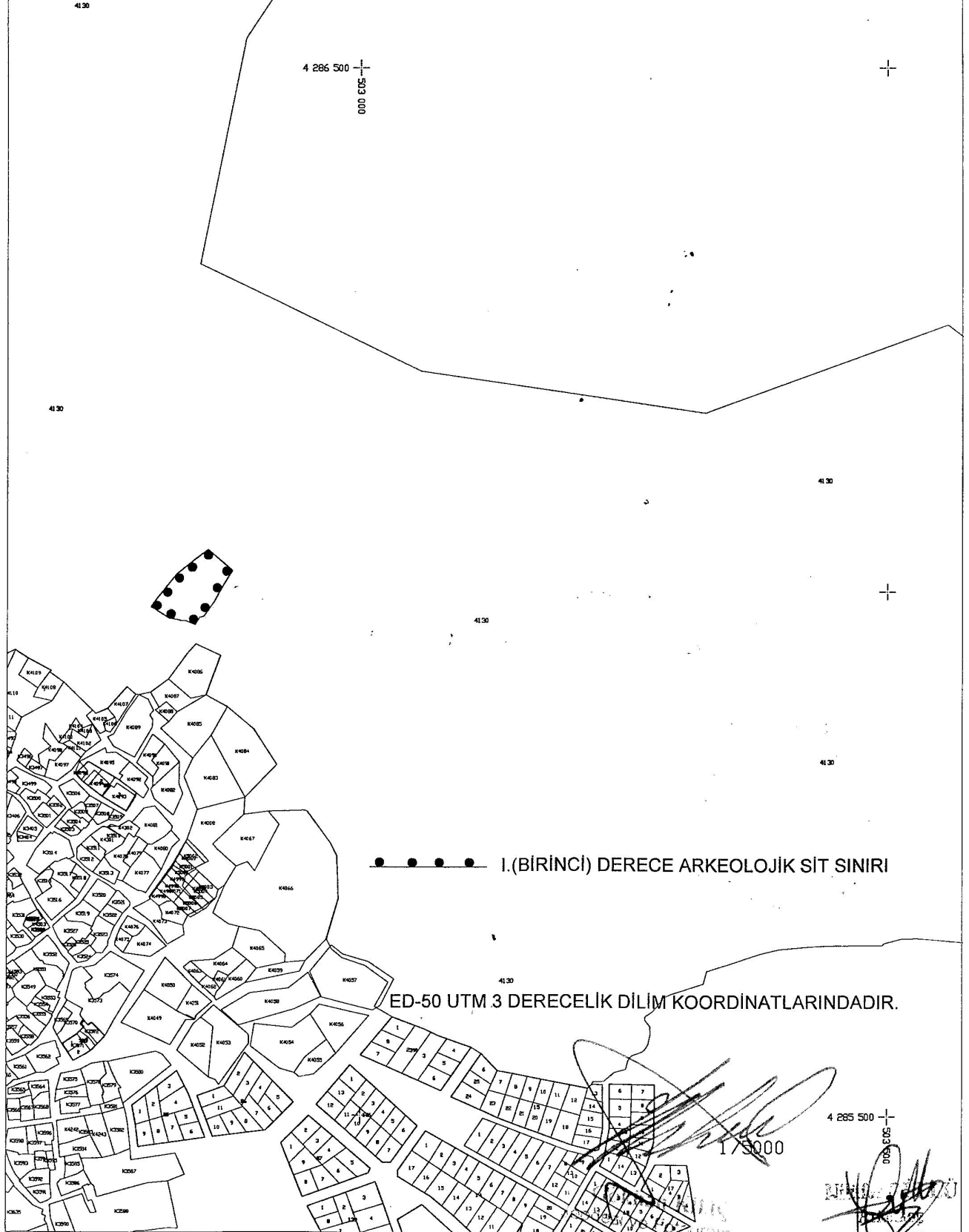
NoktaNo	Y	X
1	502804.232	4285989.993
2	502825.459	4286016.238
3	502843.511	4286030.574
4	502855.193	4286039.202
5	502878.156	4286019.424
6	502869.794	4286005.884
7	502861.033	4285989.956
8	502851.210	4285975.753
9	502847.105	4285975.049
10	502842.894	4285968.052
11	502833.868	4285971.470
12	502832.087	4285971.569
13	502830.080	4285971.491
14	502825.604	4285972.900
15	502818.499	4285973.861
16	502800.902	4285984.857

ED-50 UTM 3 DERECELİK DİLİM KOORDİNATLARIDIR.


Mühür
Jeolojik ve Fotoğrafik
Yüksek Mühendis


Mühür

İZMİR İLİ ALIĞA İLÇESİ HELVACI MAHALLESİ



I. (BİRİNCİ) DERECE ARKEOLOJİK SİT SINIRI

ED-50 UTM 3 DERECELİK DİLİM KOORDİNATLARINDADIR.

1/5000

Yüksek Mühendis