

22.00.2803

T.C.
KÜLTÜR VE TURİZM BAKANLIĞI
EDİRNE KÜLTÜR VARLIKLARINI
KORUMA BÖLGE KURULU
K A R A R

Toplantı Tarihi ve No :24.10.2022-408
Karar Tarihi ve No :24.10.2022-8746

Toplantı Yeri
EDİRNE


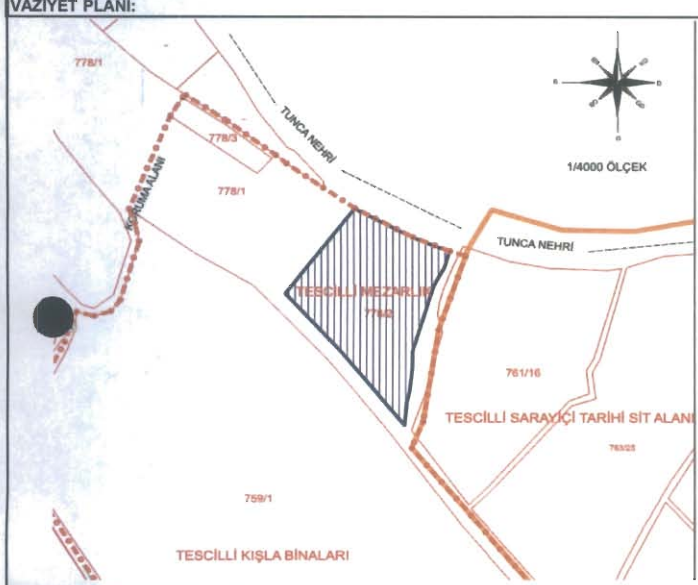
Edirne İli, Merkez İlçesi, Yeniimaret Mahallesi, 778 ada 2 parselde yer alan, Edirne Belediyesi mülkiyetine kayıtlı, sit alanı dışında kalan ve kültür varlığı olarak tescil kaydı bulunmayan mezarlığın tescil edilmesi istemine ilişkin Yeni Saray Kazı Başkanının yazısı ve ekleri, Edirne Kültür Varlıklarını Koruma Bölge Kurulu Müdürlüğü'nün 02.09.2022 tarih ve 2873642 sayılı yazısı ile istenen kurum görüş yazısı, Edirne Belediye Başkanlığının 947707 sayılı görüş yazısı, Edirne Çevre, Şehircilik ve İklim Değişikliği İl Müdürlüğü'nün 4559063 sayılı görüş yazısı ile 21.10.2022 tarih ve 1674559 sayılı uzman raporu okundu, dosyası incelendi, yapılan görüşmeler sonunda;

Edirne İli, Merkez İlçesi, Yeniimaret Mahallesi, 778 ada 2 parselde yer alan, Edirne Belediyesi mülkiyetine kayıtlı, sit alanı dışında kalan ve kültür varlığı olarak tescil kaydı bulunmayan mezarlığın 2863 sayılı yasanın 6. Maddesi ile "Korunması Gerekli Taşınmaz Kültür Varlıklarının ve Sitlerin Tespit ve Tescili Hakkında Yönetmeliğin 4.maddesi" kapsamına giren özellikler taşıması nedeniyle korunması gerekli kültür varlığı olarak tescil edilmesine, Kültür ve Tabiat Varlıklarını Koruma Yüksek Kurulu'nun 05.11.1999 tarih ve 660 sayılı ilke kararı doğrultusunda koruma grubunun 2. Grup olarak belirlenmesine, 1/4000 ölçekli haritada belirlenen sınırların koruma alanı olarak belirlenmesine, tescil fişinin ve paftasının uygun olduğuna, ilgili tapu müdürlüğünce 778 ada 2 parselin tapu kütüğü beyanlar hanesine "2.grup korunması gerekli kültür varlığıdır" şerhinin işlenmesine, karar verildi.

AVRUPA KONSEYİ	KÜLTÜREL VARLIKLARI KORUMA ENVANTERİ		K.V.K.E.	ANIT	ENVANTER NO:			
TÜRKİYE	KÜLTÜR VARLIKLARI VE MÜZELER GENEL MÜDÜRÜĞÜ							
İLİ: EDİRNE	İLÇE: MERKEZ	MAHALLE KÖY:	YENİMARET	KORUMA DERECESESİ:		1	2	3
		VEYA MEVKİ:			ANITSAL		X	
SOKAK VE KAPI NO: -		KADASTRO:		ÇEVRESEL				
ADI: YENİMARET ESKİ MEZARLIK	YAPTIRAN:	PAFTA: -	ADA: 778 PARSEL: 2	S.M.Ö				
YAPI NO:	YAPIM TARİHİ:	YAPAN:		MİMARİ ÇAĞI (ÜSLUP):	GEÇ ROMA- ERKEN BİZANS			
		KİTABE:		VAKFIYE:				

GENEL TANIM:
Edirne İli, Merkez İlçesinde Sarayakapınar yolu üzerinde tescilli Mahmudiye Kışlası(Yanık Kışla)nın kuzeyinde yer almaktadır.

KORUMA DURUMU	İYİ	TAŞIYICI YAPI	DIŞ YAPI	ÜST YAPI	İÇ YAPI	SÜSLEME ELEMANLARI	RUTUBET	A	YOK
	ORTA							B	İZİ VAR
	X	FENA						C	ÖNEMLİ



GÖZLEMLER:

BUGÜNKÜ SAHİBİ: EDİRNE BELEDİYESİ

BAKIMDAN SORUMLU OLMASI GEREKEN KURULUŞ: EDİRNE BELEDİYESİ

YAPILAN ONARIMLAR:

T.C
KÜLTÜR VE TURİZM BAKANLIĞI
EDİRNE KÜLTÜR VARLIKLARINI
KORUMA BÖLGE KURULU

AYRINTILI TANIM:
Yerinde yapılan incelemede hafriyat sonrasında oluşan toprak kesitinde tahrip edilmiş mezarlara ait kiremitlerin ve insan kemiklerinin olduğu görülmüştür. Yapılan değerlendirmede mezarlıklarda kullanılan malzemenin biçimlenişi itibariyle mezarlığın GeçRom-Erken Bizans dönemi olduğu düşünülmektedir. Yapılan arşiv araştırmasında 1854 tarihli Osmont haritasında taşınmazın mezarlık olarak geçmektedir.

TEKNİK BİLGİLER	SU	ELEKTRİK	ISITMA	KANALİZASYON
-----------------	----	----------	--------	--------------

ORJİNAL KULLANIM:
MEZARLIK

BUGÜNKÜ KULLANIMI:
METRUK

ÖNERİLEN KULLANIMI:
MEZARLIK

HAZIRLAYANLAR:

GÖZDE KOÇAN KORKMAZOĞLU: Arkeolog

HAMDİ GÜNDOĞDU: Sanat Tarihçisi

Tescil Kararları:

YAYIN DİZİNİ

UYGUNDUR
Yusuf ŞAMİLOĞLU
Müdür

EKLER:	
RAPOR	X
FOTOĞRAF	X
RÖLÖVE PROJESİ	
RESTORASYON PROJESİ	
HARİTA	
KROKİ	
KİTABE	
VAKFIYE	

KONTROL EDEN:
Yusuf ŞAMİLOĞLU: Müdür

KURUL ONAYI NO. :

REVİZYON

KURUL KARARLARI

E.K.V.K Kurulunun 24.10.2022 tarih ve 8746 sayılı karar ekidir.

(Handwritten signatures and stamps)


778/1

1-10

778/3

778/1

TUNCA NEHRI



1/4000 ÖLÇEK

TUNCA NEHRI

TESCİLLİ MEZARLIK

778/2

761/16

TESCİLLİ SARAYIÇI TARİHİ SİT ALANI

763/25

759/1

TESCİLLİ KIŞLA BINALARI

1-22

762/1

759/2

759/3

759/6

759/4

759/5

760/1

TESCİLLİ SARAYIÇI TARİHİ SİT ALANI

1-23

*KORUMA ALANINDA KALAN PARSELLER
YENİİMARET MAH.

759/2-3-4-5-6 VE 778 /3 TAMAMI KORUMA ALANINDA
762/1-19 . 760/1 . 778/1 BİR KISMI KORUMA ALANINDA

UYGUNDUR

EDİRNE İLİ MERKEZ İLÇESİ YENİİMARET MAH.

778 ADA 2 PARSEL MEZARLIK VE 759 ADA 1 PARSEL TESÇİLLİ ALANLAR KORUMA ALANI

ŞAMİLOĞLU
Müdür

Nokta No	Y	X
1-3	461.738.760	4.618.160.099
1-4	461.772.516	4.618.155.558
1-5	461.781.925	4.618.160.509
1-6	461.800.710	4.618.172.050
1-7	461.796.569	4.618.233.573
1-8	461.790.630	4.618.252.536
1-9	461.842.738	4.618.267.579
1-10	461.830.678	4.618.365.448
1-11	461.842.738	4.618.385.021
1-12	461.845.378	4.618.387.962
1-13	461.886.211	4.618.360.517
1-14	461.933.759	4.618.324.941
1-15	461.944.293	4.618.316.159
1-16	461.980.498	4.618.290.545
1-17	462.011.878	4.618.268.911
1-18	462.068.937	4.618.238.495
1-19	462.105.117	4.618.223.763
1-20	462.120.895	4.618.218.426
1-21	462.094.784	4.618.141.231
1-22	461.879.662	4.618.044.198
1-23	462.058.620	4.618.016.474

Nokta No	Y	X
1-22	462.252.305	4.617.789.642
1-23	462.160.311	4.617.616.998
1-25	461.887.398	4.617.707.250
1-26	461.861.696	4.617.732.149
1-27	461.780.849	4.617.838.398
1-28	461.709.139	4.617.955.807
1-29	461.690.595	4.617.989.798
1-30	461.683.073	4.618.029.720
1-31	461.702.328	4.618.079.359
1-32	461.727.324	4.618.127.889

UTM İTRF96 DATUM 3 DERECELİK

-GÖSTERİM-

- — KORUMA ALANI HAT
- TESÇİLLİ TARİHİ SİT ALAN
- KADASTRAL HAT
- ▨ TESÇİLLİ ALAN

E.K.V.K. Kurulunun 24.10.2019
Tarih ve 8746 sayılı karar ekidir.

Handwritten signatures and stamps.