

T.C.
KÜLTÜR VE TURİZM BAKANLIĞI
EDİRNE KÜLTÜR VARLIKLARINI
KORUMA BÖLGE KURULU
K A R A R

Toplantı Tarihi ve No : 24.10.2022- 408
Karar Tarihi ve No : 24.10.2022- 8722

Toplantı Yeri
EDİRNE

Edirne İli, Enez İlçesi, Çavuşköy Köyü sınırları içinde, Maliye Hazinesi mülkiyetine kayıtlı, orman vasıflı, 160 ada 1 parselin bir kısmında, şahıs mülkiyetine kayıtlı, tarla vasıflı 146 ada 1 parselin bir kısmında, şahıs mülkiyetine kayıtlı, tarla vasıflı, 284 parselin bir kısmında ve tapulama harici alanda yer alan, sit alanı dışında kalan, Çavuşköy Merdivenli Kaya Sunağı, Edirne Kültür Varlıklarını Koruma Bölge Kurulu Müdürlüğü uzmanları tarafından 02.09.2022 tarihinde tespit edilmiş olup, taşınmazın tescil edilmesi istemine ilişkin hazırlanan tescil evrakları, 2863 sayılı yasanın 7 inci maddesi gereği Edirne Kültür Varlıklarını Koruma Bölge Kurulu Müdürlüğü'nün 05.09.2022 tarihli ve E.2879021 sayılı yazısı sayılı yazısı ile istenen kurum görüş yazısı, Edirne İl Tarım ve Orman Müdürlüğü'nün 07.09.2022 tarihli ve 6879310 sayılı, Karayolları 1. Bölge Müdürlüğü'nün 13.09.2022 tarihli ve 930539 sayılı, Edirne Çevre, Şehircilik ve İklim Değişikliği İl Müdürlüğü'nün 16.09.2022 tarihli ve 4561223 sayılı, Edirne İl Özel İdaresi Yazı İşleri Müdürlüğü'nün 19.10.2022 tarihli ve 31844 sayılı kurum görüş yazıları ile uzmanın 20.10.2022 tarih ve 1671352 sayılı raporu okundu, dosyası incelendi, yapılan görüşmeler sonunda;

Edirne İli, Enez İlçesi, Çavuşköy Köyü sınırları içinde, Maliye Hazinesi mülkiyetine kayıtlı, orman vasıflı, 160 ada 1 parselin bir kısmında, şahıs mülkiyetine kayıtlı, tarla vasıflı 146 ada 1 parselin bir kısmında, şahıs mülkiyetine kayıtlı, tarla vasıflı, 284 parselin bir kısmında ve tapulama harici alanda yer alan, sit alanı dışında kalan, Çavuşköy Merdivenli Kaya Sunağının:

-2863 sayılı Kanununun 6 ncı maddesi kapsamına giren özellikler taşınması nedeniyle Korunması Gerekli Taşınmaz Kültür Varlıklarının ve Sitlerin Tespit ve Tescili Hakkında Yönetmeliğin 3 üncü ve 4 üncü maddeleri doğrultusunda, ekli 1/2000 ölçekli haritada belirlenen koordinatlı sınırlar itibariyle 1. derece arkeolojik sit alanı olarak tescil edilmesine, tescil fişinin ve paftasının uygun olduğuna,

-Taşınmazların tapu kütüğü beyanlar hanesine, İlgili Tapu Müdürlüğünce, ekli paftaya göre, bir kısmının 1. derece arkeolojik sit alanında kaldığına dair şerh düşülmesine,

-Taşınmazlarda koruma amaçlı imar planı yapılıncaya kadar Koruma Yüksek Kurulunun 05.11.1999 tarihli ve 658 sayılı ilke kararında yer alan 1. derece arkeolojik sit alanı hükümlerinin geçiş dönemi koruma esasları ve kullanma koşulları olarak belirlenmesine,

Karar verildi.

ASLI GİBİDİR

AVRUPA KONSEYİ	KÜLTÜREL VARLIKLARI KORUMA ENVANTERİ K.V.K.E		SİT	ENVANTER NO :
TÜRKİYE	KÜLTÜR VARLIKLARI VE MÜZELER GENEL MÜDÜRLÜĞÜ			HARİTA NO:
İLİ : EDİRNE	İLÇESİ ENEZ	MAHALLE KÖY: ÇAVUŞKÖY KÖYÜ	KADASTRO/1 PAFTA:- ADA: 160 / 146/ 0	PARSEL: 1/ 1/ 284
ADI: ÇAVUŞKÖY MERDİVENLİ KAYA SUNAĞI	TÜRÜ: KAYA SUNAĞI		DÖNEMİ: -	

GENEL TANIMI:

Ana kaya kütlelerine insan eliyle "taht - arınma havuzu - alev çukurları - urneler - nişler - merdivenler" oluşturularak, dini törenlerde tanrıçaya veya tanrıya adaklar sunmak için oluşturulmuş; taştan, köşeli ya da yuvarlak biçimli mimari öğeler olup, su kaynaklarının yakınında yapılmışlardır. Traklarda yapılan kaya sunakları, insanın doğa güçleri ile iletişime geçtiği, doğa ile bütünleştiği, astronomik olayların takip edildiği önemli tapınma merkezleri olarak karşımıza çıkmaktadır.

ŞİMDİKİ TEHLİKELER:

Definecilik.

T.C

**KÜLTÜR VE TURİZM BAKANLIĞI
EDİRNE KÜLTÜR VARLIKLARINI**

ŞİMDİKİ DURUMU:

KORUMA BÖLGE KURULU

Çavuşköyün yaklaşık 2,5 km batısında, Ova Deresinin karşısında ormanlık alan içinde bulunmaktadır. Kaya sunağı, yaklaşık 600-700 m²lik alanı kaplamakta olup, yüksekliği yaklaşık 6-8 metredir. Sunak güney-kuzey yönlüdür. Sunakta kuzey yönüne doğru yatay bir alçalma görünmekte olup, burada kaya sunağın tepesine (taht kısmına) ulaşılmasını sağlayan iki adet merdiven tespit edilmiştir. Trak ayinlerinde çok önemli bir obje olan ve gök ile yer arasındaki ilişkiyi sembolize eden bu tip merdivenlerin rahipler veya rahip krallar tarafından kullanıldığı bilinmektedir. Bu durum Trak dünya görüşü ve dini dönüşüm sistemi için yeraltından göklere uzanan bir bağ ve aynı zamanda üst sınıflar ve alt sınıflar arasındaki rahiplik kurumunun dengeleyici rolüyle özdeşleşen sembollerdir. Kaya sunağının tepe noktasında sunak çukurları bulunmamakta olup, su kanalları yapıldığı görülmüştür. Bu tip kaya sunakları su ile ilişkilendirilmiş olup arınma ritüeli amacıyla kullanıldığı düşünülmektedir.

SİT POTANSİYELİ:

I. Derece Arkeolojik Sit

KORUMA DERECESESİ:

I. Derece Arkeolojik Sit

ŞİMDİKİ KORUMA:

Korumasız.

ÖNERİLEN KORUMA:

- "I. Derece Arkeolojik Sit Alanı" olarak tescil edilmesi ve koruma sınırının belirlenmesi.
- Bölgedeki güvenlik birimleri tarafından izlenmesi.

GÖZLEMLER:

Definecilik faaliyetleri nedeni ile kaya sunağı tahrip edilmiştir.

HAZIRLAYANLAR:

Öznur ÇELİK Sanat Tarihçi (M.A.) *Öznur Çelik*
Burcu KAYA TOPAÇOĞLU Arkeolog *Burcu Kaya*

EKLER:

RAPOR X
FOTOĞRAF X
HARİTA X
KROKİ

KONTROL EDEN:

Yusuf ŞAMİLOĞLU Müdür *Yusuf Şamiloğlu*

KURUL KARARLARI:

REVİZYON:

YAYIN DİZİNİ

UYGUNDUR



KURUL ONAYI:

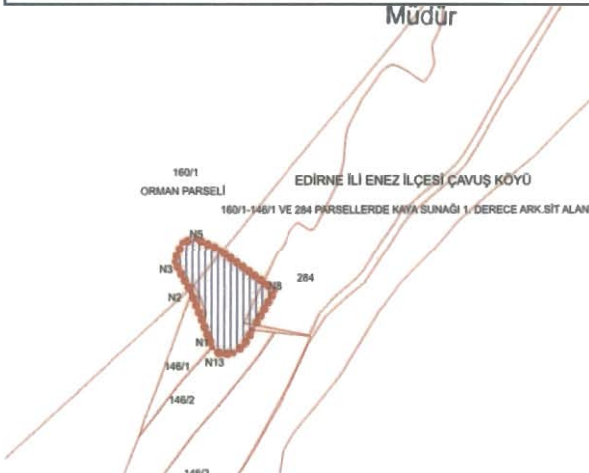
Yusuf Şamiloğlu
Öznur Çelik
Burcu Kaya

VAZİYET PLANI:

Yusuf ŞAMİLOĞLU

Müdür

FOTOĞRAF:



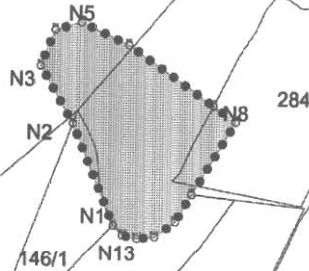
E.K.V.K Kurulunun 24.10.2022 tarih ve 8722 sayılı karar ekidir.

T.C.
KÜLTÜR VE TURİZM BAKANLIĞI
EDİRNE KÜLTÜR VARLIKLARINI
KORUMA BÖLGE KURULU

160/1
ORMAN PARSELI

EDİRNE İLİ ENEZ İLÇESİ ÇAVUŞ KÖYÜ

160/1-146/1 VE 284 PARSELLERDE KAYA SUNAĞI 1. DERECE ARK.SİT ALANI

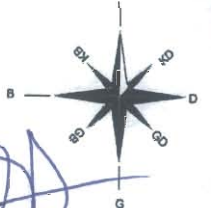


E.K.V.K. Kurulunun 24.12.2022
Tarih ve 8722 sayılı karar ekidir.

UYGUNDUR



Yusuf ŞAMİLOĞLU
Müdür



1/2000 ÖLÇEK
G16-D2 (1/25000)

EDİRNE İLİ ENEZ İLÇESİ ÇAVUŞ KÖYÜ

160/1-146/1 VE 284 PARSELLERDE KAYA SUNAĞI 1. DERECE ARK.SİT ALANI

Nokta No	Y	X
N1	432,335.216	4,505,522.587
N2	432,323.917	4,505,550.477
N3	432,314.979	4,505,566.236
N4	432,318.919	4,505,576.087
N5	432,326.144	4,505,578.222
N6	432,339.259	4,505,572.133
N7	432,362.692	4,505,555.748
N8	432,368.833	4,505,551.459
N9	432,356.767	4,505,531.367
N10	432,352.347	4,505,523.807
N11	432,346.606	4,505,519.547
N12	432,341.736	4,505,519.027
N13	432,337.736	4,505,519.897

UTM ITRF96 DATUM 3 DERECELİK

Nokta No	Y	X
N1	432,403.386	4,503,907.009
N2	432,392.090	4,503,934.887
N3	432,383.156	4,503,950.640
N4	432,387.095	4,503,960.487
N5	432,394.316	4,503,962.621
N6	432,407.427	4,503,956.535
N7	432,430.850	4,503,940.156
N8	432,436.989	4,503,935.869
N9	432,424.927	4,503,915.785
N10	432,420.509	4,503,908.228
N11	432,414.772	4,503,903.970
N12	432,409.903	4,503,903.450
N13	432,405.905	4,503,904.320

UTM ED50 DATUM 6 DERECELİK (DÖNÜŞÜM)

-GÖSTERİM-

..... 1. DERECE ARK.SİT ALANI_HAT

— KADASTRAL_HAT

■ TESCİLLİ ALAN