

**T.C.**  
**KÜLTÜR VE TURİZM BAKANLIĞI**  
**EDİRNE KÜLTÜR VARLIKLARINI**  
**KORUMA BÖLGE KURULU**  
**K A R A R**

**Toplantı Tarihi ve No : 24.10.2022- 408**  
**Karar Tarihi ve No : 24.10.2022- 8725**

**Toplantı Yeri**  
**EDİRNE**

Edirne İli, Uzunköprü İlçesi, Yeniköy Köyü, 3579 parselin bir kısmında yer alan, sit alanı dışında kalan, şahıs mülkiyetine kayıtlı, Yeniköy Domralıtepe Tümülüsü, Edirne Kültür Varlıklarını Koruma Bölge Kurulu Müdürlüğü uzmanları tarafından 08.09.2022 tarihinde tespit edilmiş olup, taşınmazın tescil edilmesi istemine ilişkin hazırlanan tescil evrakları, 2863 sayılı yasanın 7 inci maddesi gereği Edirne Kültür Varlıklarını Koruma Bölge Kurulu Müdürlüğü'nün 09.09.2022 tarih ve E.289883 sayılı yazısı sayılı yazısı ile istenen kurum görüş yazısı, Edirne İl Tarım ve Orman Müdürlüğü'nün 14.09.2022 tarih ve 6953693, Edirne Çevre, Şehircilik ve İklim Değişikliği İl Müdürlüğü'nün 16.09.2022 tarih ve 4568033 sayılı, Karayolları 1. Bölge Müdürlüğü'nün 26.09.2022 tarih ve 943003 sayılı, Edirne İl Özel İdaresi Yazı İşleri Müdürlüğü'nün 07.10.2022 tarih ve 33287 sayılı kurum görüş yazıları ile uzmanın 20.10.2022 tarih ve 1671352 sayılı raporu okundu, dosyası incelendi, yapılan görüşmeler sonunda;

Edirne İli, Uzunköprü İlçesi, Yeniköy Köyü, 3579 parselin bir kısmında yer alan, sit alanı dışında kalan, şahıs mülkiyetine kayıtlı, Yeniköy Domralıtepe Tümülüsünün:

-2863 sayılı Kanunun 6 ncı maddesi kapsamına giren özellikler taşınması nedeniyle Korunması Gerekli Taşınmaz Kültür Varlıklarının ve Sitlerin Tespit ve Tescili Hakkında Yönetmeliğin 3 üncü ve 4 üncü maddeleri doğrultusunda, ekli 1/2000 ölçekli haritada belirlenen koordinatlı sınırlar itibariyle 1. derece arkeolojik sit alanı olarak tescil edilmesine, tescil fişinin ve paftasının uygun olduğuna, .

-Taşınmazın tapu kütüğü beyanlar hanesine, İlgili Tapu Müdürlüğünce, ekli paftaya göre, bir kısmının 1. derece arkeolojik sit alanında kaldığına dair şerh düşülmesine,

-Taşınmazda koruma amaçlı imar planı yapılmaya kadar Koruma Yüksek Kurulunun 05.11.1999 tarihli ve 658 sayılı ilke kararında yer alan 1. derece arkeolojik sit alanı hükümlerinin geçiş dönemi koruma esasları ve kullanma koşulları olarak belirlenmesine,

Karar verildi.

**ASLI GİBİDİR**

AVRUPA KONSEYİ	KÜLTÜREL VARLIKLARI KORUMA ENVANTERİ K.V.K.E		SİT	ENVANTER NO :
TÜRKİYE	KÜLTÜR VARLIKLARI VE MÜZELER GENEL MÜDÜRLÜĞÜ			HARİTA NO:
İLİ :	İLÇESİ	MAHALLE KÖY:	KADASTRO:	
EDİRNE	UZUNKÖPRÜ	YENİKÖY KÖYÜ	PAFTA:- ADA: -	PARSEL: 3579
ADI:	TÜRÜ:		DÖNEMİ: -	
YENİKÖY DOMRALITEPE TÜRÜLÜSÜ		TÜRÜLÜS		

**GENEL TANIMI:**

Türümlüsler yığma tepeler şeklinde oluşturulmuş anıt mezar tepeleridir. Türkiye'deki Türümlüs tipinin yaygın olduğu yerlerden birisi Trakya'dır. En çok bilinen biçim konik olmak üzere, küre, yarımküre, biçimsiz tümsekler gibi çeşitli tipleri bulunmaktadır. Türümlüsler mezar tipine göre platformlar, çukurlular, mezar odahlı, lahitli ve basit mezar olmak üzere beş ayrı grupta incelenebilir. Nadiren tek, çoğunlukla gruplar halinde bulunurlar.

T.C

**ŞİMDİKİ TEHLİKELER:**

Tarımsal faaliyetler ve definicilik.

**KÜLTÜR VE TURİZM BAKANLIĞI  
EDİRNE KÜLTÜR VARLIKLARINI  
KORUMA BÖLGE KURULU**

**ŞİMDİKİ DURUMU:**

Yeniköy merkezinin yaklaşık 1,5 km kuzey tarafında yer alan yaklaşık 20 metre çapında 5-6 m yüksekliğinde bir türümlüstür. Hâlihazır da sürülmüş tarla içerisinde bulunan türümlüsün yüzeyinde herhangi bir buluntuya rastlanılmamıştır.

**SİT POTANSİYELİ:**

I. Derece Arkeolojik Sit

**KORUMA DERECESESİ:**

I. Derece Arkeolojik Sit

**UYGUNDUR**

**ŞİMDİKİ KORUMA:**

Korumasız.

**ÖNERİLEN KORUMA:**

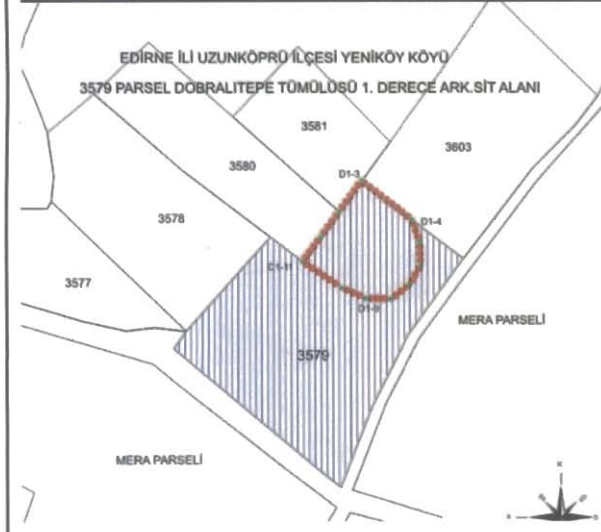
- "I. Derece Arkeolojik Sit Alanı" olarak tescil edilmesi ve koruma sınırının belirlenmesi.
- Bölgedeki güvenlik birimleri tarafından izlenmesi.
- Tarım amaçlı kullanımının engellenmesi.

**Yusuf ŞAMİLOĞLU**  
Müdür

**GÖZLEMLER:**

Türümlüs üzerinde geçmiş yıllardan kalan 1m ve 3 m derinliğine sahip 2 tane kaçak kazı tahribatı bulunmaktadır.

**VAZİYET PLANI**



**FOTOĞRAF**



**KOORDİNATLAR:**

FOTOĞRAF ÇEKİM TARİHİ: 08.09.2022

**HAZIRLAYANLAR:**

Öznur ÇELİK

Sanat Tarihçisi (M.A)

Hamdi GÜNDOĞDU

Sanat Tarihçisi

**EKLER:**

RAPOR

FOTOĞRAF

HARİTA

KROKİ

**KONTROL EDEN:**

Yusuf ŞAMİLOĞLU Müdür

**KURUL KARARLARI:**

**REVİZYON:**

**YAYIN DİZİNİ**

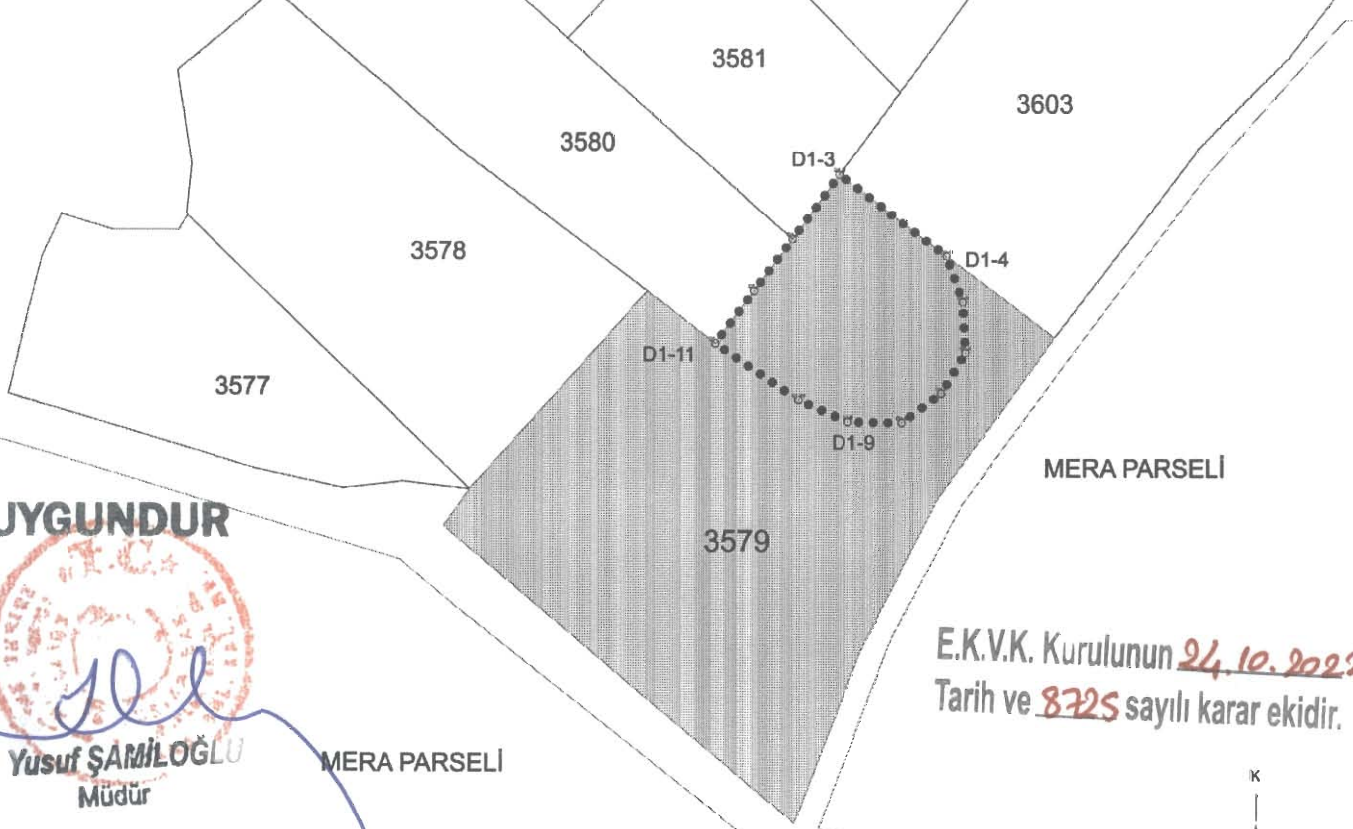
Şahin YILDIRIM, Doğu Trakya'da Mezar Tepelerinin Ortaya Çıkışı ve Gelişimi, Ankara Üniversitesi, 2008 (Yayınlanmamış Doktora Tezi), s.112  
Cüneyt AKGÜN'nün Uzunköprü İlçesinin Arkeolojik Kültür Envanteri, Trakya Üniversitesi, 2019, (Yayınlanmamış Yüksek Lisans Tezi), s.229

**KURUL ONAYI:**

*(Handwritten signatures and stamps)*

E.K.V.K Kurulunun 24.10.2022  
tarih ve 8725 sayılı karar ekidir.

EDİRNE İLİ UZUNKÖPRÜ İLÇESİ YENİKÖY KÖYÜ  
3579 PARSEL DOBRALITEPE TÜMÜLÜSÜ 1. DERECE ARK.SİT ALANI

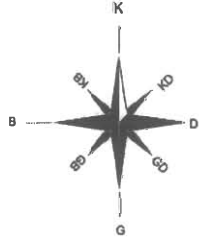


UYGUNDUR

Yusuf ŞAMİLOĞLU  
Müdür

MERA PARSELI

E.K.V.K. Kurulunun 24.10.2022  
Tarih ve 8725 sayılı karar ekidir.



1/2000 ÖLÇEKLİ  
F17-B4 (1/25000)

EDİRNE İLİ UZUNKÖPRÜ İLÇESİ YENİKÖY KÖYÜ

3579 PARSEL DOBRALITEPE TÜMÜLÜSÜ 1. DERECE ARK.SİT ALANI

DOBRALITEPE TÜMÜLÜSÜ KOORDİNATLARI

Nokta No	Y	X
D1-1	479,747.506	4,580,398.142
D1-2	479,758.239	4,580,412.625
D1-3	479,771.170	4,580,430.469
D1-4	479,800.782	4,580,407.969
D1-5	479,805.188	4,580,395.189
D1-6	479,805.814	4,580,381.214
D1-7	479,799.139	4,580,369.950
D1-8	479,788.292	4,580,361.815
D1-9	479,773.483	4,580,362.023
D1-10	479,759.716	4,580,368.073
D1-11	479,736.773	4,580,383.659

UTM ITRF96 DATUM 3 DERECELİK

Nokta No	Y	X
D1-1	479,795.995	4,578,752.307
D1-2	479,806.723	4,578,766.783
D1-3	479,819.648	4,578,784.621
D1-4	479,849.248	4,578,762.130
D1-5	479,853.653	4,578,749.355
D1-6	479,854.279	4,578,735.385
D1-7	479,847.607	4,578,724.126
D1-8	479,836.765	4,578,715.994
D1-9	479,821.961	4,578,716.202
D1-10	479,808.200	4,578,722.249
D1-11	479,785.266	4,578,737.830

UTM ED50 DATUM 6 DERECELİK (DÖNÜŞÜM)

-GÖSTERİM-

- 1. DERECE ARK.SİT ALANI\_HAT
- KADASTRAL\_HAT
- TESCİLLİ PARSEL