

**T.C.**  
**KÜLTÜR VE TURİZM BAKANLIĞI**  
**EDİRNE KÜLTÜR VARLIKLARINI**  
**KORUMA BÖLGE KURULU**  
**K A R A R**




**Toplantı Tarihi ve No : 24.10.2022- 408**  
**Karar Tarihi ve No : 24.10.2022- 8726**

**Toplantı Yeri**  
**EDİRNE**

Edirne İli, Uzunköprü İlçesi, Yağmurca Köyü, 111 ada 72 parselde yer alan, sit alanı dışında kalan, tarla vasıflı, şahıs mülkiyetine kayıtlı, Yağmurca Yerleşim Yeri, Edirne Kültür Varlıklarını Koruma Bölge Kurulu Müdürlüğü uzmanları tarafından 08.09.2022 tarihinde tespit edilmiş olup, taşınmazın tescil edilmesi istemine ilişkin hazırlanan tescil evrakları, 2863 sayılı yasanın 7 inci maddesi gereği Edirne Kültür Varlıklarını Koruma Bölge Kurulu Müdürlüğü'nün 09.09.2022 tarih ve E.289883 sayılı yazısı sayılı yazısı ile istenen kurum görüş yazısı, Edirne İl Tarım ve Orman Müdürlüğü'nün 14.09.2022 tarih ve 6953693, Edirne Çevre, Şehircilik ve İklim Değişikliği İl Müdürlüğü'nün 16.09.2022 tarih ve 4568033 sayılı, Karayolları 1. Bölge Müdürlüğü'nün 26.09.2022 tarih ve 943003 sayılı, Edirne İl Özel İdaresi Yazı İşleri Müdürlüğü'nün 07.10.2022 tarih ve 33287 sayılı kurum görüş yazıları ile uzmanın 20.10.2022 tarih ve 1670959 sayılı raporu okundu, dosyası incelendi, yapılan görüşmeler sonunda;

Edirne İli, Uzunköprü İlçesi, Yağmurca Köyü, 111 ada 72 parselde yer alan, sit alanı dışında kalan, tarla vasıflı, şahıs mülkiyetine kayıtlı, Yağmurca Yerleşim Yerinin: 2863 sayılı Kanununun 6 ncı maddesi kapsamına giren özellikler taşıması nedeniyle Korunması Gerekli Taşınmaz Kültür Varlıklarının ve Sitlerin Tespit ve Tescili Hakkında Yönetmeliğin 3 üncü ve 4 üncü maddeleri doğrultusunda, ekli 1/2000 ölçekli haritada belirlenen koordinatlı sınırlar itibarıyla 3. derece arkeolojik sit alanı olarak tescil edilmesine, tescil fişinin ve paftasının uygun olduğuna, Taşınmazın tapu kütüğü beyanlar hanesine, İlgili Tapu Müdürlüğünce, ekli paftaya göre, 3. derece arkeolojik sit alanında kaldığına dair şerh düşülmesine, Taşınmazda koruma amaçlı imar planı yapılmaya kadar Koruma Yüksek Kurulunun 05.11.1999 tarihli ve 658 sayılı ilke kararı doğrultusunda, Söz konusu parselde: yeni yapılaşma talebi olması durumunda, İlgili Müze Müdürlüğü denetiminde sondaj yapılması, sondaj sonucunun Kurulumuza iletdikten sonra, talebin uygun olduğuna dair alınacak karar doğrultusunda ilgili İdarelerce mevzuatına uygunluğu onaylanarak yapılaşmaya geçilebileceğine, Sondaj sonucu kültür varlığına rastlanması halinde ise alanın sit durumunun yeniden değerlendirilebileceğine, Resmi ve özel kuruluşlarca yapılacak olan her türlü alt yapı çalışmalarına dair uygulamalar (kanalizasyon, içme suyu, enerji nakil hattı, boru hattı telefon hattı vb.) Kurulumuzdan izin alındıktan sonra ilgili Müze Müdürlüğü denetiminde yapılabileceğine, Tevhid ve ifraz işlemleri, kadastral uygulamalar, ağaç dikimi ve sökümü vb. uygulamaların Kurulumuz izni doğrultusunda yapılabileceğine, Taş, toprak, kum vb. alınmamasına, kireç, taş, tuğla, mermer, kum, maden vb. ocaklarının açılmamasına, toprak, curuf, çöp, sanayi atığı ve benzeri malzemenin dökülmemesine, Geçiş dönemi koruma esaslarına ve Koruma Bölge Kurulu kararlarına aykırı uygulamanın tespit edilmesi halinde varsa ilgili idarelerce mevzuatına göre gerekli işlemler yapılarak uygulamanın durdurulması ve konunun belgeleriyle birlikte Edirne Kültür Varlıklarını Koruma Bölge Kurulu Müdürlüğüne iletilmesine, Geçiş dönemi koruma esasları ve kullanma şartlarında değinilmeyen konularda Kültür ve Tabiat Varlıklarını Koruma Kanunu, ilgili yönetmelikler ve Kültür ve Tabiat Varlıklarını Koruma Yüksek Kurulu ile Kültür Varlıklarını Koruma Yüksek Kurulunun ilke kararlarının geçerli olduğuna karar verildi.

**ASLI GİBİDİR**

AVRUPA KONSEYİ	KÜLTÜREL VARLIKLARI KORUMA ENVANTERİ K.V.K.E		SİT	ENVANTER NO :
TÜRKİYE	KÜLTÜR VARLIKLARI VE MÜZELER GENEL MÜDÜRLÜĞÜ			HARİTA NO:
İLİ : EDİRNE	İLÇESİ UZUNKÖPRÜ	MAHALLE KÖY: YAĞMURCA KÖYÜ	KADASTRO: PAFTA:- ADA: 111	PARSEL: 72
ADI: YAĞMURCA KÖY YERLEŞİM YERİ	TÜRÜ: YERLEŞİM YERİ	DÖNEMİ: -		
<b>GENEL TANIMI:</b> Yağmurca Köy merkezinin yaklaşık 500 m güneydoğu tarafında bir yerleşim yeridir.				
<b>ŞİMDİKİ TEHLİKELER:</b> Tarımsal faaliyetler ve defnecilik.		<b>T.C</b> <b>KÜLTÜR VE TURİZM BAKANLIĞI</b> <b>EDİRNE KÜLTÜR VARLIKLARINI</b> <b>KORUMA BÖLGE KURULU</b>		
<b>ŞİMDİKİ DURUMU:</b> Tarım amaçlı sürülmüş tarla olarak kullanılan alanın yüzeyinde herhangi bir mimari kalıntıya rastlanılmamış, Geç Roma-Erken Bizans Dönemi gövde, ağız ve kulplardan oluşan yalın kap parçaları saptanmıştır.				
<b>SİT POTANSİYELİ:</b> III. Derece Arkeolojik Sit		<b>KORUMA DERECESİ:</b> III. Derece Arkeolojik Sit		
<b>ŞİMDİKİ KORUMA:</b> Korumasız.				
<b>ÖNERİLEN KORUMA:</b> - "III. Derece Arkeolojik Sit Alanı" olarak tescil edilmesi ve koruma sınırının belirlenmesi. - Bölgedeki güvenlik birimleri tarafından izlenmesi. - Tarım amaçlı kullanımının engellenmesi.				
<b>GÖZLEMLER:</b>				
<b>VAZİYET PLANI</b> 		<b>FOTOĞRAF</b>  Cüneyt AKGÜN'nün Tezinden		
<b>KOORDİNATLAR:</b>		<b>FOTOĞRAF ÇEKİM TARİHİ:</b> 08.09.2022		
<b>HAZIRLAYANLAR:</b> Öznur ÇELİK Sanat Tarihçi (M.A.) Hamdi GÜNDOĞDU Sanat Tarihçi		<b>EKLER:</b> RAPOR X FOTOĞRAF X HARİTA X KROKİ		
		<b>KONTROL EDEN:</b> Yusuf ŞAMİLOĞLU Müdür <b>KURUL KARARLARI:</b> <b>REVİZYON:</b>		
<b>YAYIN DİZİNİ</b> Cüneyt AKGÜN'nün Uzunköprü İlçesinin Arkeolojik Kültür Envanteri, Trakya Üniversitesi, 2019, (Yayınlanmamış Yüksek Lisans Tezi), s.229		<b>KURUL ONAYI:</b> 		

**UYGUNDUR**

  
Yusuf ŞAMİLOĞLU  
Müdür


E.K.V.K Kurulunun 24.10.2022 tarih ve 8726 sayılı karar ekidir.

UYGUNDUR

E.K.V.K. Kurulunun 24.10.2022  
Tarih ve 8726 sayılı karar ekidir.



Yusuf ŞAMİLOĞLU  
Müdür



*[Handwritten signatures in blue ink]*

EDİRNE İLİ UZUNKÖPRÜ İLÇESİ YAĞMURCA KÖYÜ  
111 ADA 72 PARSEL YERLEŞİM ALANI 3. DERECE ARK.SİT ALANI

Nokta No	Y	X
Y1-1	488,944.251	4,558,631.905
Y1-2	488,932.129	4,558,649.666
Y1-3	488,930.156	4,558,656.995
Y1-4	488,952.427	4,558,692.798
Y1-5	488,957.582	4,558,684.875
Y1-6	488,967.371	4,558,657.858
Y1-7	488,978.138	4,558,626.534
Y1-8	488,987.016	4,558,605.845
Y1-9	488,979.401	4,558,606.751
Y1-10	488,954.672	4,558,616.680
Y1-11	488,952.990	4,558,620.910

UTM ITRF96 DATUM 3 DERECELİK

Nokta No	Y	X
Y1-1	488,989.315	4,556,994.779
Y1-2	488,977.197	4,557,012.532
Y1-3	488,975.225	4,557,019.859
Y1-4	488,997.486	4,557,055.648
Y1-5	489,002.640	4,557,047.727
Y1-6	489,012.424	4,557,020.721
Y1-7	489,023.188	4,556,989.410
Y1-8	489,032.063	4,556,968.729
Y1-9	489,024.451	4,556,969.635
Y1-10	488,999.731	4,556,979.560
Y1-11	488,998.050	4,556,983.788

UTM ED50 DATUM 6 DERECELİK (DÖNÜŞÜM)

-GÖSTERİM-

	3. DERECE ARK.SİT ALANI_HAT
	KADASTRAL_HAT
	TESCİLLİ PARSEL