

T.C.
KÜLTÜR VE TURİZM BAKANLIĞI
EDİRNE KÜLTÜR VARLIKLARINI
KORUMA BÖLGE KURULU
K A R A R

Toplantı Tarihi ve No : 25.10.2022-409
Karar Tarihi ve No : 25.10.2022-8778

Toplantı Yeri
EDİRNE

Tekirdağ İli, Süleymanpaşa İlçesi, Bıyıklı Mahallesi, 104 ada 5 parselde (eski 3633), Maliye Hazinesi mülkiyetine kayıtlı, Kurulumuzun 19.02.2009 tarih ve 2322 sayılı kararı ile belirlenen sınırları itibariyle 1. derece arkeolojik sit alanı olarak tescil edilen Büyük Karatepe Helenistik Yerleşiminin, tescilli alan sınırlarının sayısallaştırılması kapsamında Edirne Kültür Varlıklarını Koruma Bölge Kurulu Müdürlüğü uzmanlarınca hazırlanan tescil fişi ve haritasının değerlendirilmesine ilişkin uzmanın 25.10.2022 tarihli ve 1678869 sayılı raporu okundu, dosyası incelendi. Yapılan görüşmeler sonucunda;



Tekirdağ İli, Süleymanpaşa İlçesi, Bıyıklı Mahallesi, 104 ada 5 parselde (eski 3633), Maliye Hazinesi mülkiyetine kayıtlı, Kurulumuzun 19.02.2009 tarih ve 2322 sayılı kararı ile belirlenen sınırları itibariyle 1. derece arkeolojik sit alanı olarak tescil edilen Büyük Karatepe Helenistik Yerleşiminin;

*Kadastral haritasında belirlenen koordinatlı sınırları itibariyle Bıyıklı mahallesi, 104 ada 5 parselde 1. derece arkeolojik sit alanı olarak tescilinin devam etmesine, tescil fişinin uygun olduğuna,

* Tescilli taşınmazın tapu kütüğünde bulunan "1. derecede korunması gerekli taşınmaz kültür varlığıdır" şerhinin "bir kısmı 1. derece arkeolojik sit alanıdır" şeklinde düzenlenerek devam etmesine, tapu bilgilerinin Edirne Kültür Varlıklarını Koruma Bölge Kurulu Müdürlüğüne iletilmesine, taşınmazda 1. derece arkeolojik sit alanı olarak 2863 sayılı Kanununun 17. maddesi gereğince koruma amaçlı imar planı hazırlanmasına,

karar verildi.

ASLI GİBİDİR

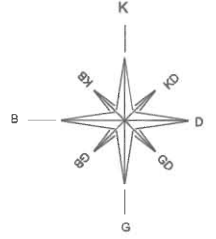
AVRUPA KONSEYİ		KÜLTÜREL VARLIKLARI KORUMA ENVANteri K.V.K.E.		SİT	ENVANter NO :
TÜRKİYE		KÜLTÜR VARLIKLARI VE MÜZELER GENEL MÜDÜRLÜĞÜ			HARİTANO:
İli: TEKİRDAĞ	İLÇESİ : SÜLEYMANPAŞA	MAHALLE KÖY: BİYİKALİ MAH.-KARATEPE MEVKİİ	KADASTRO: PAFTA:	ADA/PARSEL: 104/5	
ADI: BÜYÜK KARATEPE HELENİSTİK YERLEŞİMİ 1. DERECE ARK.SİT ALANI			DÖNEMİ: HELENİSTİK		
GENEL TANIMI: Biyıkali Mahallesi'nin 2 km. kuzey batısında Tekirdağ-Hayrabolu karayolunun Demirli Mahallesi'nin sapağının güneyinde doğal bir tepenin güney yamaçlarında Banarlı ve Osmanlı Mahallelerinin ovalarına hakim bir tepe üzerinde yer almaktadır. Bu yamaçlarda bol miktarda Hellenistik döneme ait amphora parçaları bulunduğu gibi itinalı yapılmış Hellenistik dönem siyah astarlı seramiklere de rastlanmakta, amphoraların çokluğu nedeniyle her ne kadar bir üretim yeri olduğunu gösteriyorsa da ince kaplar ile adak figürlerinin bulunması yerleşimin bir tapınak olduğu fikrini doğrulamaktadır. Bu bölge ormanlık bir bölge olması nedeniyle bölgede birçok kaçak kazılar yapılmaktadır. Günümüzde, orman sınırlarının tel çit ile sınırlandırıldığı, ağaçlandırmanın mevcutlara ek olarak yamaçlarda da devam ettiği, tescilli taşınmazın Biyıkali Mahallesi'nin 2 km kuzeyinde, Hayrabolu-Tekirdağ yoluna paralel konumda yerleşmekte olan ormanlık alanın bir kısmında konumlanmaktadır.					
ŞİMDİKİ TEHLİKELER: Kaçak Kazılar					
ŞİMDİKİ DURUMU: I. Derece Arkeolojik Sit Alanı					
SİT POTANSİYELİ: I. Derece Arkeolojik Sit Alanı			KORUMA DERECESESİ: I. Derece Arkeolojik Sit Alanı		
ŞİMDİKİ KORUMA: I. Derece Arkeolojik Sit Alanı					
ÖNERİLEN KORUMA: I. derece arkeolojik sit alanı olarak tescilinin devamı gerekmektedir. Bölgedeki güvenlik birimleri tarafından izlenmesi, definecilik faaliyetlerinin önüne geçilmesi, madencilik faaliyetlerine açılmaması gerekmektedir.					
GÖZLEMLER: Orman sınırlarının tel çit ile sınırlandırıldığı, taşınmazların yamaçlarının ağaçlandırıldığı ve teraslandırıldığı, güneyinde tarımsal faaliyetlerde bulunan 105 ada 1 ve 2 parsel sınırlarında, batısında ise orman olan 104 ada 4 parsel ile sit alanının sınırlandırıldığı anlaşılmaktadır.					
VAZİYET PLANI 			FOTOĞRAFLAR 		
KOORDİNATLAR:			FOTOĞRAF ÇEKİM TARİHİ: 28.09.2022		
HAZIRLAYANLAR: N.Onder ÖZTÜRK Fiğen BAYRAKTAR Hakan ERDEN			EKLER: RAPOR X FOTOĞRAF X HARİTA X KROKİ X		KONTROL EDEN: Yusuf ŞAMİLOĞLU (Müdür) KURUL ONAYI:
YAYIN DİZİNİ			KURUL KARARLARI: E.K.V.T.K.B.K. 27.09.1994 tarih ve 2014 sayılı kararı.		

E.K.V.K. Kurulunun 25.06.2022
Tarih ve 8998 sayılı karar ekidir.

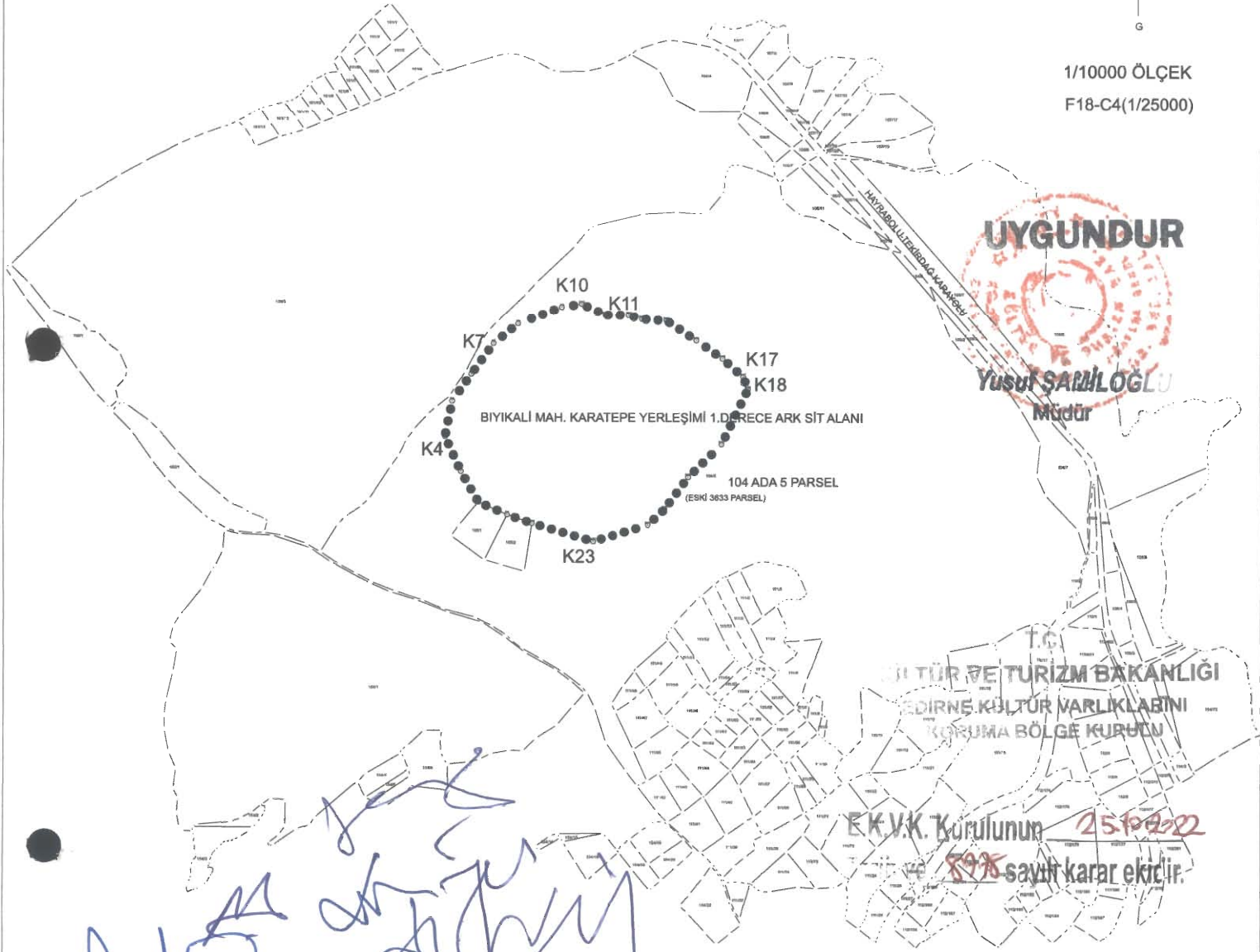
UYGUNDUR

Yusuf ŞAMİLOĞLU
Müdür

MÜLKIYET VE TURİZM BAKANLIĞI
DİNLE KÜLTÜR VARLIKLARINI
KORUMA BÖLGE KURULU



1/10000 ÖLÇEK
F18-C4(1/25000)



TEKİRDAĞ İLİ SULEYMANPAŞA İLÇESİ BIYIKALI MAH.

104 ADA 5 PARSEL KARATEPE MEVKİİ 1. DERECE ARK.SİT ALANI

1.DERECE ARK.SİT ALANI KOORDİNATLARI

Nokta No	Y	X
K1	530,137.084	4,544,557.165
K2	530,089.131	4,544,578.255
K3	530,060.144	4,544,629.640
K4	530,033.793	4,544,687.613
K5	530,045.651	4,544,745.586
K6	530,077.272	4,544,790.383
K7	530,114.164	4,544,841.768
K8	530,155.009	4,544,874.707
K9	530,227.475	4,544,902.376
K10	530,260.414	4,544,907.646
K11	530,299.941	4,544,889.200
K12	530,338.150	4,544,889.200
K13	530,360.549	4,544,882.612

Nokta No	Y	X
K13	530,360.549	4,544,882.612
K14	530,401.394	4,544,879.977
K15	530,451.461	4,544,847.038
K16	530,494.941	4,544,816.734
K17	530,529.197	4,544,786.430
K18	530,537.103	4,544,765.349
K19	530,493.623	4,544,674.437
K20	530,438.286	4,544,620.417
K21	530,398.759	4,544,566.397
K22	530,371.090	4,544,540.045
K23	530,280.178	4,544,512.377
K24	530,178.190	4,544,542.782

-GÖSTERİM-



UTM ITRF96 DATUM 3 DERECELİK