

T.C.
KÜLTÜR VE TURİZM BAKANLIĞI
EDİRNE KÜLTÜR VARLIKLARINI
KORUMA BÖLGE KURULU
K A R A R

Toplantı Tarihi ve No : 25.10.2022-409
Karar Tarihi ve No : 25.10.2022-8772

Toplantı Yeri
EDİRNE

Kırklareli İli, Kofçaz İlçesi, Terzidere Köyü, 112 ada, 2 parselde yer alan, mülkiyeti Maliye Hazinesi adına kayıtlı olan ve sit alanı dışında kalan korugan yapısının tescil edilmesine ilişkin Koruma Bölge Kurulu Müdürlüğü uzmanlarının 05.07.2022 tarihli tespiti doğrultusunda 2863 Sayılı Yasanın 7. Maddesi gereği Edirne Kültür Varlıklarını Koruma Bölge Kurulu Müdürlüğü'nün 19.07.2022 tarih ve 2712366 sayılı yazısı ile istenen kurum görüş yazısı, Çorlu İnşaat Emlak Bölge Başkanlığı'nın 25.08.2022 tarih ve 296 sayılı görüş yazısı, Kırklareli İl Tarım ve Orman Müdürlüğü'nün 05.08.2022 tarih ve 6523880 sayılı görüş yazısı, Kırklareli Çevre, Şehircilik ve İklim Değişikliği İl Müdürlüğü Milli Emlak Müdürlüğü'nün 26.08.2022 tarih ve 4417478 sayılı görüş yazısı ile 24.10.2022 tarih ve 1676416 sayılı uzman raporu okundu, dosyası incelendi, yapılan görüşmeler sonunda;

Kırklareli İli, Kofçaz İlçesi, Terzidere Köyü, 112 ada, 2 parselde yer alan, mülkiyeti Maliye Hazinesi adına kayıtlı olan ve sit alanı dışında kalan korugan; 2863 sayılı Yasanın 6. Maddesi ile 'Korunması Gerekli Taşınmaz Kültür Varlıklarının ve Sitlerin Tespit ve Tescili Hakkında Yönetmelik'in 4. Maddesi kapsamına giren özellikler taşıması sebebi ile aynı yasanın 7. Maddesi gereği korunması gerekli kültür varlığı olarak tescil edilmesine, tescil fişinin uygun olduğuna, Koruma Yüksek Kurulu'nun 05.11.1999 tarih ve 660 sayılı ilke kararı doğrultusunda koruma grubunun 2. Grup Yapı olarak belirlenmesine, ekli 1/1000 ölçekli haritada belirlenen sınırlarının koruma alanı olarak belirlenmesine, 112 ada, 2 parselin tapu kütüğü beyanlar hanesine ilgili Tapu Müdürlüğüne "2. grup kültür varlığıdır" ve "koruma alanında kalmaktadır" şerhlerinin işlenmesine, tapu bilgilerinin Edirne Kültür Varlıklarını Koruma Bölge Kurulu Müdürlüğü'ne iletilmesine karar verildi.

ASLI GİBİDİR

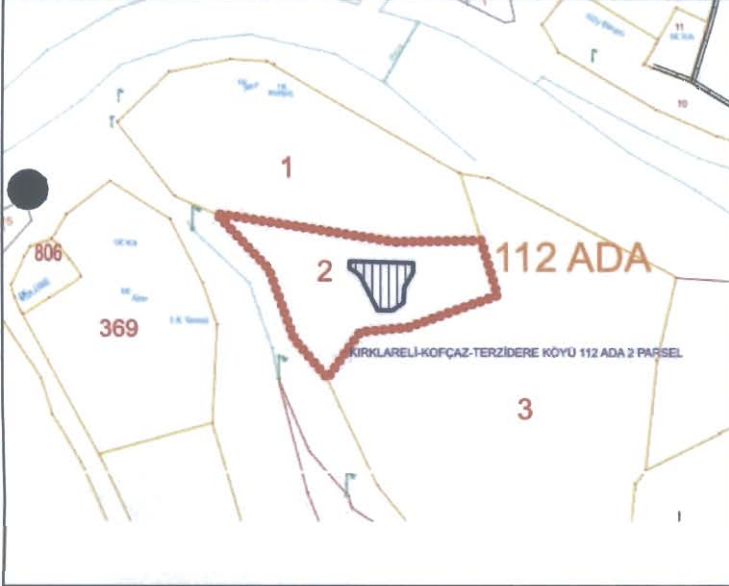
AVRUPA KONSEYİ	KÜLTÜREL VARLIKLARI KORUMA ENVANTERİ	K.V.K.E.	ANIT	ENVANTER NO:
TÜRKİYE	KÜLTÜR VARLIKLARI VE MÜZELER GENEL MÜDÜRÜĞÜ			
İLİ: KIRKLARELİ	İLÇE: KOÇAZ	MAHALLE KÖY: TERZİDERE KÖYÜ VEYA MEVKİ:	KORUMA DERECESİ:	1 2 3
SOKAK VE KAPI NO :	KADASTRO: PAFTA: ADA: 112 PARSEL: 2		ANITSAL	X
ADI:Korugan	YAPTIRAN:	YAPAN:	ÇEVRESEL	
	YAPIM TARİHİ:	KİTABE:	MİMARİ ÇAĞI (ÜSLUP): Erken Cumhuriyet	
			VAKFIYE:	

GENEL TANIMI:


II. Dünya savaşı öncesinde Balkanlar üzerinden gelebilecek Alman saldırısına karşı 1937 sonrasında Trakya Bölgesinin özellikle Kırklareli hattında inşa edilmiş askeri savunma yapılarıdır. Çakmak Hattı olarak ta bilinen yapılar iki kademeli olarak düşünülmüş olup Kırklareli, Gelibolu ve Çatalca önlerinde inşa edilmiştir. Balkan ve I. Dünya Savaşı yıllarında inşa edilen Tabya yapılarının benzeri olan koruganlar modern savaşlarda yaygın olarak kullanılan betondan yapılmış mevzilerden oluşan tahkimat yapılarıdır. Makinalı tüfek ile atış yapabilmek için yükseltilmiş bir hem görüş alanının artırılması hem de küçük çaplı silahlar ve el bombasına karşı korunaklı tahkimattir. Betondan yapılan mevzilerin yerleri önceden dikkatle belirlenmiştir. İlk örneklerinin Hunderburg Hattında kullanıldığı düşünülmektedir. Koruganlar yerlerinin gizlenmesi ve sürpriz etkisi yaratmak için kamufle edilirler. Bir mevzinin parçası veya birbirlerini koruyan bir tahkimat sisteminin parçası olabilirler. Ayrıca stratejik olarak önemli köprü vb. yapıları korumak amacıyla da inşa edilebilirler. Özellikle Maginot Hattı tahkimatında koruganlar yoğun olarak kullanılmışlardır. Yunanistan'ın mihver işgaline uğramasıyla işlevsiz kalmış bundan sonra batının daha geri ve dar bir alana çekilmesi gerçekleşmiştir.

x	İYİ	TAŞIYICI YAPI	x	DIŞ YAPI	x	ÜST YAPI	x	İÇ YAPI	x	SÜSLEME ELEMENLARI	x	RUTUBET	A	YOK
	ORTA												B	İZİ VAR
	FENA												C	ÖNEMLİ

VAZİYET PLANI:



FOTOĞRAF :



GÖZLEMLER: Günümüzde işlevsiz olan yapı kullanılmamaktadır.

BAKIMDAN SORUMLU OLMASI GEREKEN KURULUŞ: Maliye Hazinesi

YAPILAN ONARIMLAR:

AYRINTILI TANIM: ,kareye yakın dikdörtgen planlı doğu ve batı cephelerinde girişleri bulunup, ön (batı) cephe girişinin sağında ve solunda arka (doğu) cephe girişinin sağında makinalı tüfek ile siper almaya uygun tasarlanmış mazgal tipi pencereleri bulunmaktadır ve yanlardan gelecek atış tehlikesine karşı korunaklı olacak şekilde inşa edilmiştir. Mazgal penceresinin üzerinde kalın ve belirgin silme beton alınlık bulunur. Köşelerden tepe noktasına doğru ovalleşme vardır.

TEKNİK BİLGİLER	SU	ELEKTRİK	ISITMA	KANALİZASYON
-----------------	----	----------	--------	--------------

ORJİNAL KULLANIM: Korugan

BUGÜNKÜ KULLANIMI: -Kullanılmıyor

ÖNERİLEN KULLANIMI:

HAZIRLAYANLAR:

Hamdi GÜNDOĞDU (Sanat Tarihçi)

Hakan ERDEN (Harita Mühendisi)

Gökhan KORKMAZ (Arkeolog)

Tescil Kararları:

T.C.
KÜLTÜR VE TURİZM BAKANLIĞI
EDİRNE KÜLTÜR VARLIKLARIN
KORUMA BÖLGE KURULU

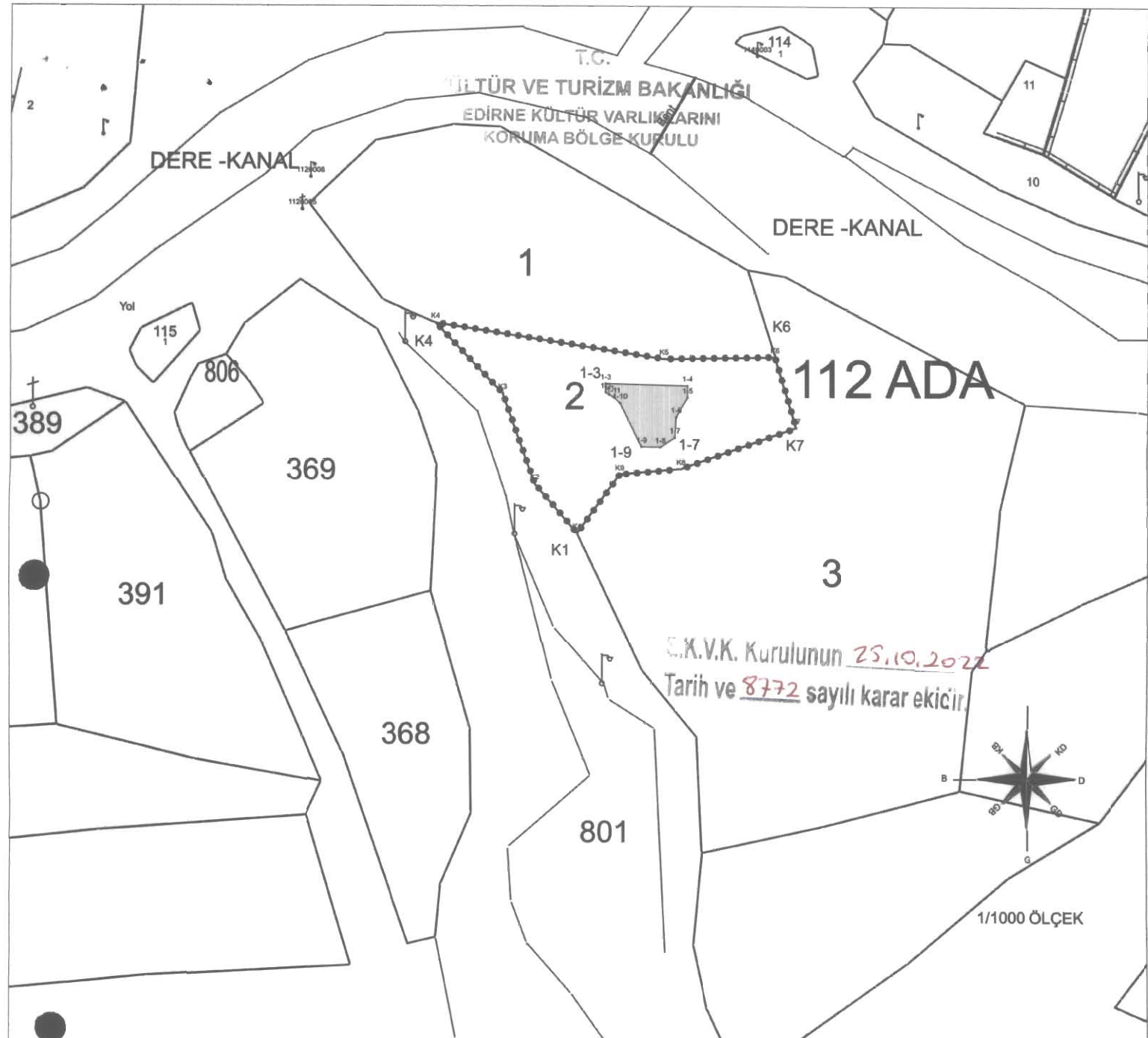
UYGUNDUR

Yusuf SAMİLOĞLU
Müdür

YAYIN DİZİNİ	EKLER:	KONTROL EDEN:
	RAPOR	Yusuf SAMİLOĞLU: Müdür
	FOTOĞRAF	
	RÖLÖVE PROJESİ	KURUL ONAYI NO:
	RESTORASYON PROJESİ	
	HARİTA	REVİZYON
	KROKİ	
	KİTABE	KURUL KARARLARI
	VAKFIYE	

E.K.V.K. Kurulunun 25.10.2022

Tarih ve 8732 sayılı karar ekidir.



KIRKLARELİ İLİ KOFÇAZ İLÇESİ TERZİDERE KÖYÜ
112 ADA 2 PARSELDE KALAN KORUGAN VE KORUMA ALANI

KORUGAN VE KORUMA ALANI

Nokta No	Y	X
1-1	511,032.234	4,649,351.719
1-2	511,031.624	4,649,352.104
1-3	511,031.630	4,649,353.751
	511,046.681	4,649,353.380
	511,046.681	4,649,351.169
1-6	511,044.802	4,649,347.605
1-7	511,044.371	4,649,343.843
1-8	511,041.698	4,649,342.028
1-9	511,038.234	4,649,342.094
1-10	511,034.241	4,649,350.179
1-11	511,033.053	4,649,351.235
K1	511,026.370	4,649,325.977
K2	511,018.565	4,649,335.221
K3	511,012.659	4,649,351.955
K4	511,000.300	4,649,365.024
K5	511,042.358	4,649,358.365
K6	511,062.763	4,649,358.716
K7	511,066.639	4,649,345.632
K8	511,045.487	4,649,337.995
K9	511,034.206	4,649,336.955

UYGUNDUR

Yusuf ŞAMİLOĞLU
Müdür

-GÖSTERİM-

..... KORUMA ALANI_HAT

— KADASTRAL_HAT

▨ TESCİLLİ ALAN

UTM ED50 DATUM 6 DERECELİK