

2/11  
MEK

T.C.  
**KÜLTÜR VE TURİZM BAKANLIĞI**  
ADANA KÜLTÜR VARLIKLARINI KORUMA BÖLGE KURULU

33.05/3107

KARAR

TOPLANTI TARİHİ VE NO: 27.07.2022-483  
KARAR TARİHİ VE NO : 27.07.2022-15084

TOPLANTI YERİ  
ADANA

Mersin ili, Silifke ilçesi, İmamlı mahallesi, tescil harici alanda ve 400 ada 17, 18, 19, 20 parseller ve 441 ada 6 parselde tespit edilen kültür varlıklarının 1. derece arkeolojik sit alanı olarak, 1. Derece arkeolojik sit alanı içinde yer alan tescil harici alanda bulunan villa rustika mimari yapı kalıntısının ayrıca taşınmaz kültür varlığı olarak tescil edilmesine ilişkin; Mersin İl Kültür ve Turizm Müdürlüğünün 14.04.2022 tarih ve 2403028 sayılı yazısı ve ekleri, Adana Kültür Varlıklarını Koruma Bölge Kurulu Müdürlüğünün 18.04.2022 gün ve 2417486 sayılı yazısı ve 24.05.2022 tarih ve 2533473 sayılı kurum görüşü isteme yazısı, Mersin Büyükşehir Belediye Başkanlığı İmar ve Şehircilik Dairesi Başkanlığının 30.06.2022 tarih ve 348442, 20.05.2022 gün ve 319377 sayılı, Devlet Su İşleri Genel Müdürlüğü 6. Bölge Müdürlüğünün 31.05.2022 gün ve 2338969 sayılı, Enerji Tabii Kaynaklar Bakanlığı Strateji Geliştirme Başkanlığının 17.06.2022 gün ve 128126 sayılı, Maden ve Petrol İşleri Genel Müdürlüğünün 01.06.2022 gün ve 2022159669 sayılı görüş yazıları, Adana Kültür Varlıklarını Koruma Bölge Kurulu Müdürlüğü uzmanlarının 20.06.2022 tarih ve 1451087 sayılı yerinde inceleme raporu okundu, ekleri ve konunun işlem dosyası incelendi, yapılan görüşmeler sonucunda;

Mersin ili, Silifke ilçesi, İmamlı mahallesinde yapılan incelemeler sonucunda Bölge Kurulu Müdürlüğü uzmanlarınca hazırlanan 20.06.2022 tarih ve 1451087 sayılı rapor doğrultusunda, tescil harici alanda, 400 ada 17, 18, 19, 20 parseller ve 441 ada 6 parselde tespit edilen kültür varlıklarının 1. derece arkeolojik sit alanı olarak tescil edilmesine, 1. Derece arkeolojik sit alanı içinde tescil harici alanda tespit edilen villa rustika yapı kalıntısının 2863 sayılı Yasanın 6. Maddesi kapsamında korunması gerekli taşınmaz kültür varlığı niteliği taşıdığından taşınmaz kültür varlığı olarak tescil edilmesine, koruma grubunun 1. Grup yapı olarak belirlenmesine, taşınmaz kültür varlığının korunmasına yönelik rölöve, restitüsyon ve restorasyon projelerinin Kurulumuza iletilmesine, kararımız eki sit ve anıt fişi ve sit haritasının uygun olduğuna, Kültür ve Tabiat Varlıklarını Koruma Yüksek Kurulunun, Arkeolojik Sitler, Koruma ve Kullanma Koşulları başlıklı 05.11.1999 gün ve 658 sayılı İlke Kararının 1. maddesinde belirtilen hükümlerinin geçerli olduğuna ve bu hükümlerin Geçiş Dönemi Koruma Esasları ve Kullanma Koşulları olarak kabul edilmesine karar verildi.

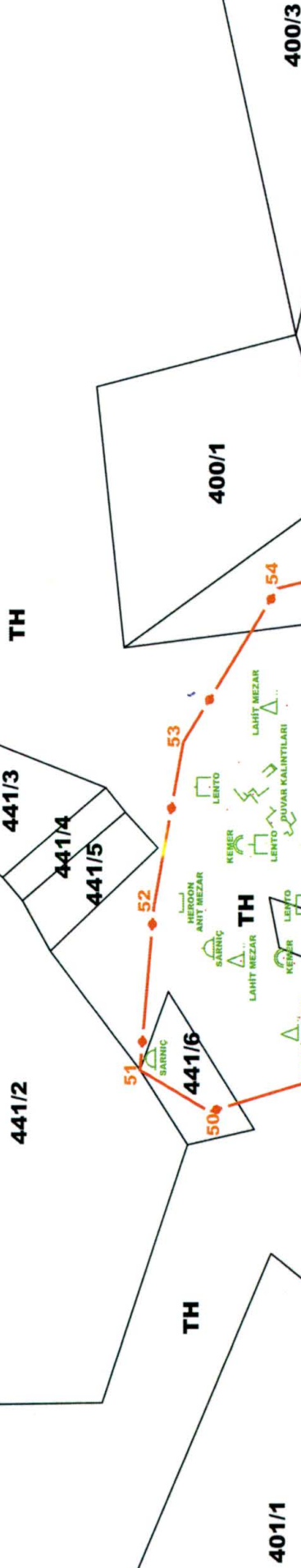
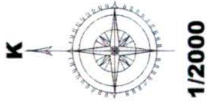
# İMAMLI I. DERECE ARKEOLOJİK SİT TESCİL HARİTASI

İL:MERSİN

İLÇE:SİLİFKE

MAHALLE:İMAMLI

ADA/PARSEL: 400/17, 18, 19, 20, 441/6, TH



ADANA KÜLTÜR VARLIKLARINI KORUMA BÖLGE KURULUNUN ..... GÜN VE ..... SAYILI KARAR EKİDİR.

ADANA KÜLTÜR VARLIKLARINI KORUMA BÖLGE KURULU ONAYI

BAŞKAN  
BAŞKAN YRD.  
ÜYE  
ÜYE  
ÜYE  
ÜYE  
ÜYE  
ÜYE

Adana Kültür Varlıklarını  
Koruma Bölge Kurulu Onayı

Başkan  
Başkan Yrd.  
Üye  
Üye  
Üye  
Üye  
Üye

LEJANT

I. DERECE ARKEOLOJİK SİT  
KADASTRAL PARSEL SINIRI

15084 HAZIRLAYANLAR

M. EVREN KAYA  
ARKEOLOG

ZEHRA TATIL  
MİMAR

RUMEYSA ÇETİN  
HARİTA MÜHENDİSİ



# İMAMLI I. DERECE ARKEOLOJİK SİT TESCİL HARİTASI KOORDİNAT ÖZET ÇİZELGESİ

UTM 6 ED 50

UTM 3 ITRF 96

Nokta No	(UTM)Universal Trans Y	ED50 (European Datum X	(UTM)Universal Trans Y2	ITRF96 (Internationa X2
1	585383.570	4040148.200	585382.327	4041590.120
2	585396.990	4040101.190	585395.752	4041543.092
3	585393.900	4040098.020	585392.661	4041539.921
4	585416.240	4040106.330	585415.009	4041548.234
5	585414.500	4040102.900	585413.269	4041544.802
6	585415.270	4040120.320	585414.039	4041562.229
7	585419.290	4040129.340	585418.061	4041571.253
8	585431.610	4040131.800	585430.385	4041573.714
9	585432.960	4040095.970	585431.736	4041537.870
10	585440.300	4040087.710	585439.079	4041529.607
11	585448.370	4040093.710	585447.152	4041535.609
12	585439.600	4040085.450	585438.379	4041527.346
13	585457.660	4040093.650	585456.446	4041535.549
14	585452.490	4040100.810	585451.274	4041542.712
15	585453.130	4040112.140	585451.914	4041554.046
16	585452.360	4040118.810	585451.144	4041560.719
17	585448.880	4040117.140	585447.662	4041559.048
18	585459.840	4040110.310	585458.627	4041552.215
19	585469.080	4040116.350	585467.870	4041558.258
20	585464.080	4040124.750	585462.868	4041566.661
21	585471.450	4040130.470	585470.241	4041572.383
22	585479.480	4040120.990	585478.274	4041562.900
23	585497.890	4040105.260	585496.692	4041547.163
24	585492.250	4040095.210	585491.049	4041537.109
25	585488.490	4040094.610	585487.288	4041536.509
26	585489.120	4040091.030	585487.918	4041532.928
27	585489.540	4040088.940	585488.338	4041530.837
28	585483.260	4040088.410	585482.056	4041530.307
29	585482.580	4040091.440	585481.376	4041533.338
30	585478.470	4040091.840	585477.264	4041533.738
31	585476.150	4040090.130	585474.943	4041532.027
32	585474.060	4040093.790	585472.852	4041535.689
33	585479.020	4040087.680	585477.814	4041529.576
34	585478.410	4040082.480	585477.204	4041524.374
35	585470.360	4040069.350	585469.151	4041511.239
36	585467.270	4040070.090	585466.059	4041511.980
37	585468.320	4040079.030	585467.110	4041520.923
38	585468.980	4040085.030	585467.770	4041526.925
39	585469.920	4040080.980	585468.711	4041522.874
40	585474.120	4040080.440	585472.912	4041522.334
41	585472.850	4040086.180	585471.642	4041528.076
42	585467.840	4040077.250	585466.630	4041519.142
43	585466.680	4040079.620	585465.469	4041521.513
44	585459.400	4040087.810	585458.186	4041529.707
45	585463.280	4040092.350	585462.068	4041534.248
46	585413.370	4040044.660	585412.138	4041486.540
47	585398.580	4040087.890	585397.342	4041529.787
48	585396.375	4040041.889	585395.137	4041483.767
49	585376.893	4040095.593	585375.647	4041537.492
50	585366.420	4040130.602	585365.170	4041572.516
51	585379.966	4040153.168	585378.721	4041595.091
52	585432.644	4040148.621	585431.420	4041590.541
53	585486.037	4040139.037	585484.834	4041580.954
54	585535.597	4040108.370	585534.413	4041550.275
55	585551.204	4040044.572	585550.027	4041486.452
56	585495.621	4040023.763	585494.421	4041465.634
57	585457.154	4040031.855	585455.940	4041473.729

Adana Kültür Varlıklarını  
Koruma Bölge Kurulu Onayı

## ALAN ÇIKTISI

Ada	Parsel	Alan	Pafta
SİT_1		17140.969	

Başkan

Başkan Yrd

Üye

Üye

Üye

Üye

Üye

Üye

Adana Kültür Varlıklarını

Koruma Bölge Kurulunun

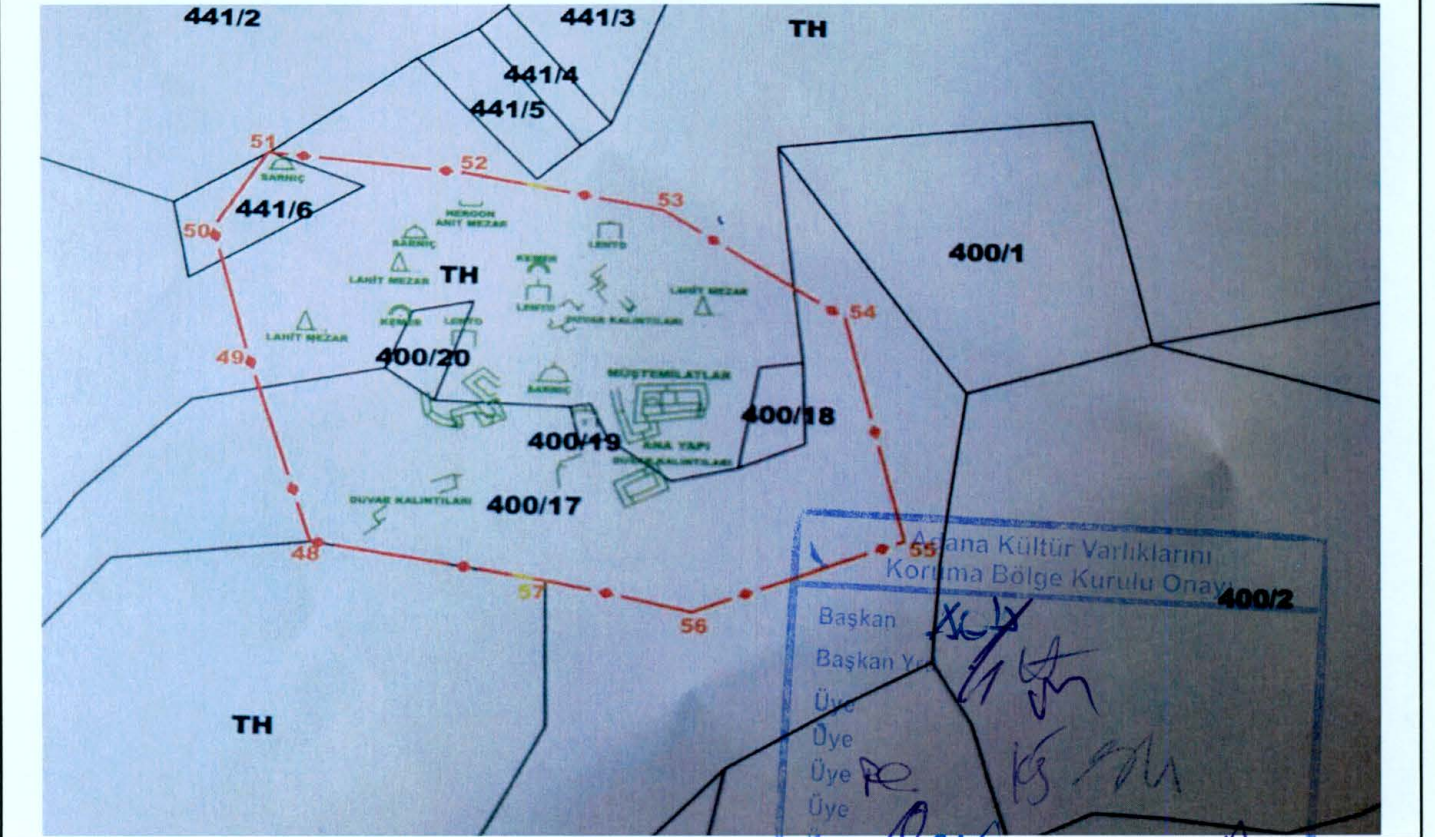
27.7.2022 gün... 15084

Karar Ekidir



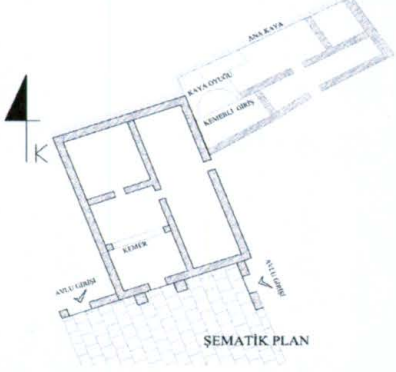

AVRUPA KONSEYİ	DOĞAL VE KÜLTÜREL VARLIKLARI KORUMA ENVANTERİ	D.K.V.K.E.	<b>SİT</b>	HARİTA NO:
T Ü R K İ Y E	KÜLTÜR VARLIKLARI VE MÜZELER GENEL MÜDÜRLÜĞÜ			
İLİ :	MERSİN	İLÇESİ : SİLİFKE	MAHALLE KÖY VEYA MEVKİİ : İMAMLI	KADASTRO : PARSEL
ADI	ARKEOLOJİK ALAN			PAFTA: ADA: 400 17-18-19-20 441 6
<p><b>GENEL TANIM:</b>Stabilize yolun hemen üzerinde 441 ada 6 parselde bulunan sarnıcın üst yapısı düzensiz taşlardan örülmüş olup içi tonozludur. Yanında taş oyu haznesi bulunmaktadır. Bu sarnıç yapısından güneye doğru patika yoldan ilerlendiğinde geniş bir villa rustika kompleksi ile karşılaşılır. Mevcuttaki yapı kalıntılarının bir kısmı bölgedeki yörük ailesi tarafından mekan olarak kullanılmaktadır. Bu ailenin varlığı arkeolojik alanın kaçak kazılarla tahrip edilmesini engellemiştir. Alanda karşımıza ilk olarak Roma dönemine ait olduğu değerlendirilen kesme blok taşlardan oluşan ancak temel seviyesinde izleri kalmış bir yapı kalıntısı çıkmıştır. Bu kalıntının hemen batısında toprağa gömülmüş durumda bir kemer parçası bulunmaktadır. Bu mekandan güneye doğru gidildiğinde arka arkaya kesme blok taşlardan oluşturulmuş kapı lentoları ile yeni mekanlar karşımıza çıkmaktadır. Bu mekanlardan bazılarının kemerli geçişleri ayakta. Alanda ayrıca semerdam kapaklı, kaya oyu kamasoniular yer almaktadır. Alanın ilginç yapılarından biri de ilk olarak tespit ettiğimiz sarnıcın yaklaşık 30m güney doğusunda dağılmış bir heroondur. Heroonun büyük blok taşları etrafa yayılmış olup merkezde bulunan kaya oyu mezarın üstünde blok taşlardan biri devrilmiştir. Bu yapının güney doğusuna yayılacak şekilde blok taşlardan oluşturulmuş çok sayıda antik mekana ait duvar kalıntıları ve kaya oyu sarnıçları alana yayılmış durumdadır. Bunlardan önünde orijinal zemin döşemesiyle korunmuş olan iki katlı yapı çok dikkat çekicidir. Kuzeybatı – güney doğu yönünde konumlanan yapının güneyinde yaklaşık 10X14m ölçülerinde orijinal taş döşemesi ile avlusu bulunmaktadır. Avluda zemin kodunun altında iki adet sarnıç bulunmaktadır. Avluya doğu yönündeki kapıdan girilmektedir. Ardından ileri doğu çıkma yapan ve üst katta balkonu taşıyan kemerli girişten mekana geçilmektedir. Yaklaşık 14.24X 10.66m ölçülerindeki ana mekan kuzey-güney doğrultusunda ikiye bölünmüştür. Doğuda kalan bölüm tek mekânli olup doğusundan bir giriş mevcuttur. Batıdaki kısım ise 3 mekan halindedir. Bunlar ana giriş kapısından sonra girilen 1. Mekan, kemerli bir açıklıkla geçilen 2. Mekan ve arkasından 5.15X5m ölçülerindeki güneyden girişi olan 3. Mekandır. Yapının güney doğu cephesinde 2. katta giriş kısmının üstüne gelecek şekilde ortalanmış balkon kapısı ve bu kapı açıklığının iki yanına simetrik şekilde yerleştirilmiş üzeri kemerli ikişer adet 4 pencere açıklığı bulunur. 2. Kat seviyesinde batı yönünde de dışarı açılan bir kapı ve dikdörtgen 3 adet pencere bulunmaktadır. Doğu ve batı kenarlarında kemerli pencerelerin altında kare şeklinde açıklıklar bulunmaktadır. Bu açıklıkların baktığı mekandan avluya girişi sağlayan kapı lentosunun üzerinde madalyon içine alınmış eşit kollu haç motifli vardır. Bu yapı kalıntısının biraz ilerisinde düzleştirilmiş kayalık üzerine yerleştirilmiş lahit ve ters bir şekilde yanına düşmüş kapaklı yer almaktadır. Lahit uzun yüzlerinden birinde hiçbir bezeme bulunmamaktadır. 2 kısa yüz ve bir uzun yüz üzerinde ise ince şerit halinde birer adet silme bulunmaktadır. Kapağının kısa kenarlarında oldukça yıpranmış veya yarım bırakılmış büstler bulunmaktadır.</p>				
<b>ŞİMDİKİ TEHLİKELER</b>	Zamanın ve bakımsızlığın getirdiği yıkımlar.			
<b>ŞİMDİKİ DURUM</b>	Alanda yoğun çalılık bitki örtüsü bulunmaktadır. Mevcuttaki yapı kalıntılarının bir kısmı bölgedeki yörük ailesi tarafından mekan olarak kullanılmaktadır. Bu ailenin varlığı arkeolojik alanın kaçak kazılarla tahrip edilmesini engellemiştir.			
<b>SİT POTANSİYELİ</b>	1 derece Arkeolojik Sit Alanı	<b>KORUMA DERECESESİ :</b>	1.Derece Arkeolojik Sit Alanı	
<b>ŞİMDİKİ KORUMA</b>	Korumasız	<b>HAZIRLAYANLAR :</b>	Münevver Evren KAYA Arkeolog	
<b>ÖNERİLEN KORUMA</b>	1. derece arkeolojik sit alanı olarak tescil edilerek temizlik çalışmaları yapılması.	<b>KONTROL EDEN :</b>	Zehra TATIL Mimar	
<b>YAYIN DİZİSİ</b>		<b>REVİZYON</b>	Aynur PAMBAL Koruma Bölge Kurulu Müdürü V.	
<b>GÖZLEMLER</b>	İçerdiği yapı kalıntıları ve genel korunmuşluk durumu ile çok güzel bir örnektir.			

HARİTALAR, FOTOĞRAFLAR :



Adana Kültür Varlıklarını  
Koruma Bölge Kurulunun  
27.07.2022 gününde 15084  
Karar Ekidir



AVRUPA KONSEYİ		DOĞAL VE KÜLTÜREL VARLIKLARI KORUMA ENVANTERİ (D.K.V.K.E.)				ANIT		Envanter No:	
T Ü R K İ Y E		KÜLTÜR VARLIKLARI VE MÜZELER GENEL MÜDÜRLÜĞÜ						Harita No:	
İLİ:	MERSİN	İLCESİ:	SİLİFKE	MAHALLE / MEVKİİ:	İMAMLI		YAPI GRUBU		
SOKAK / NO:		PAFTA:		ADA:		PARSEL:	TH	KORUMA DERECESESİ	1
ADI:	YAPI KALINTISI	YAPTIRAN:		YAPAN:		MİMARİ ÇAĞI:	ROMA		
		YAPIM TARİHİ:		KİTABE:		VAKFIYE:			
GENEL TANIM:		İki katlı yapı kalıntısı.							
KORUMA DURUMU:	İYİ		x		x				YOK
	x ORTA	TAŞIYICI YAPI					x	RUTUBET	İZİ VAR
	KÖTÜ		DIŞ YAPI	ÜST YAPI	İÇ YAPI	SÜSLEME ELEMANI			ÖNEMLİ
VAZİYET PLANI:									

GÖZLEMLER: İleride mimari projeleri hazırlanarak restore edilebilecek, seküler mimariye ait çok güzel bir örnektir.

BUGÜNKÜ SAHİBİ: BAKIMDAN SORUMLU OLAN:

YAPILAN ONARIMLAR: Bilinmiyor

AYRINTILI TANIM:

Kuzeybatı – güney doğu yönünde konumlanan yapının güneyinde yaklaşık 10X14m ölçülerinde orijinal taş döşemesi ile avlusu bulunmaktadır. Avluda zemin kodunun altında iki adet sarnıç bulunmaktadır. Avluya doğu yönündeki kapıdan girilmektedir. Ardından ileri doğu çıkma yapan ve üst katta balkonu taşıyan kemerli girişten mekana geçilmektedir. Yaklaşık 14.24X 10.66m ölçülerindeki ana mekân kuzey-güney doğrultusunda ikiye bölünmüştür. Doğuda kalan bölüm tek mekânlı olup doğusundan bir giriş mevcuttur. Batıdaki kısım ise 3 mekân halindedir. Bunlar ana giriş kapısından sonra girilen 1. Mekan, kemerli bir açıklıkla geçilen 2. Mekan ve arkasından 5.15X5m ölçülerindeki güneyden girişi olan 3. Mekandır. Yapının güney doğu cephesinde 2. katta giriş kısmının üstüne gelecek şekilde ortalanmış balkon kapısı ve bu kapı açıklığının iki yanına simetrik şekilde yerleştirilmiş üzeri kemerli ikişer adet 4 pencere açıklığı bulunur. 2. Kat seviyesinde batı yönünde de dışarı açılan bir kapı ve dikdörtgen 3 adet pencere bulunmaktadır. Doğu ve batı kenarlarında kemerli pencerenin altında kare şeklinde açıklıklar bulunmaktadır. Bu açıklıkların baktığı mekandan avluya girişi sağlayan kapı lentosunun üzerinde madalyon içine alınmış eşit kollu haç motifi vardır. Binanın kuzeydoğusunda yapıya bitleştirilmiş bir kısmı ana kaya kullanılarak yapılmış doğuya doğru devam eden mekanlarıyla bir yapı daha bulunmaktadır.

TEKNİK BİLGİLER:

İSITMA SİSTEMİ:	
KANALİZASYON:	
SU:	
ELEKTRİK:	

ÖZGÜN KULLANIMI:

ÇİFTLİK EVİ

BUGÜNKÜ KULLANIMI:

BOŞ

ÖNERİLEN KULLANIMI:

Turizm Amaçlı

HAZIRLAYANLAR:

Münevver Evren KAYA Arkeolog

Zehra TATIL MİMAR

KONTROL EDEN:

Ahmet PAMPAL

Koruma Bölge Kurulu Müdürü

Adana Kültür Varlıklarını Koruma Bölge Kurulu Onayı	
Başkan	<i>[Signature]</i>
Başkan Yrd	<i>[Signature]</i>
Üye	<i>[Signature]</i>
Üye	<i>[Signature]</i>
Üye	<i>[Signature]</i>
YAYIN DİZİNİ:	<i>[Signature]</i>
Üye	<i>[Signature]</i>
Üye	<i>[Signature]</i>

Adana Kültür Varlıklarını Koruma Bölge Kurulunun  
27.07.2022 gün.....sayılı  
Karar Ekidir  
15084

EKLER

- Sematik plan

- Güneydoğu Cephe Görünüş





HARİTALAR, FOTOĞRAFLAR




ky y R

Handwritten text in the bottom right corner, possibly a signature or a note.



FOTOĞRAF:



15

25 //