

T.C.
KÜLTÜR VE TURİZM BAKANLIĞI
ADANA KÜLTÜR VARLIKLARINI KORUMA BÖLGE KURULU
KARAR

TOPLANTI TARİHİ VE NO: 22.08.2022-485
KARAR TARİHİ VE NO : 22.08.2022-15141

TOPLANTI YERİ
ADANA

Adana İli, Kozan İlçesi, Yüksekören Mahallesi, özel mülkiyete ait,152 ada 60, 64 ve 65 parseller ile tescil harici alanda tespiti yapılan alanın 3. Derece Arkeolojik Sit Alanı olarak tescil edilmesine ilişkin; Maden ve Petrol İşleri Genel Müdürlüğünün 20.07.2022 gün ve 2022229543 sayılı görüş yazısı, Devlet Su İşleri Genel Müdürlüğü 6. Bölge Müdürlüğünün 08.07.2022 gün ve 2473595 sayılı görüş yazısı, Adana Kültür Varlıklarını Koruma Bölge Kurulu Müdürlüğünün 04.07.2022 gün ve 2670262 sayılı tescil görüşü istenen yazısı, Adana Kültür Varlıklarını Koruma Bölge Kurulu Uzmanlarınca hazırlanan 19.08.2022 gün ve 1562046 sayılı yerinde inceleme raporu, Kozan Milli Emlak Müdürlüğünün 05.01.2022 tarihli ve 2660611 sayılı yazısı okundu, ekleri ve konunun işlem dosyası incelendi, yapılan görüşmeler sonucunda,

Adana İli, Kozan İlçesi, Yüksekören Mahallesi, özel mülkiyete ait 152 ada 60, 64 ve 65 parseller ile tescil harici alanda tespit edilen alanın 2863 sayılı Yasanın 6. Maddesi kapsamında kültür varlığı niteliği taşıdığı Koruma Bölge Kurulu Müdürlüğü uzmanlarınca hazırlanan 19.08.2022 gün ve 1562046 sayılı yerinde inceleme raporundan anlaşıldığından kararımız eki 1/2500 ölçekli haritada gösterildiği şekliyle 3. Derece Arkeolojik Sit Alanı olarak tescil edilmesine, kararımız eki tescil fişi ve sit haritasının uygun olduğuna, alanda tespiti yapılan in situ olmayan ezme taşlarının müzesine taşınmasına karar verildi

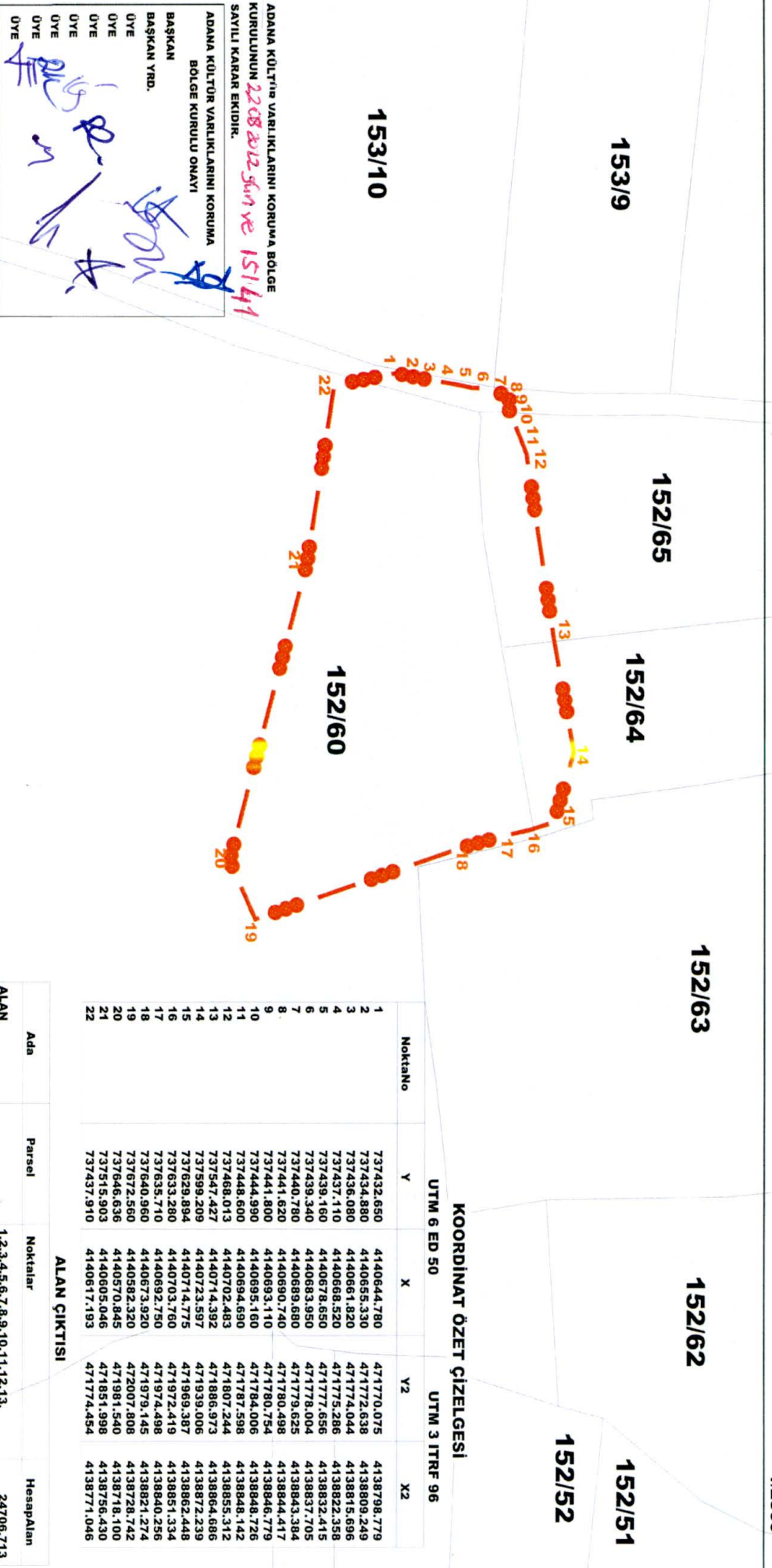
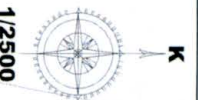
YÜKSEKÖREN III. DERECE ARKEOLOJİK SİT TESCİL HARİTASI

İL: ADANA

İLÇE: KOZAN

MAHALLE: YÜKSEKÖREN

ADA/PARSEL: 152/60, 64, 65-TH(YOL)



ADANA KÜLTÜR VARLIKLARINI KORUMA BÖLGE KURULUNUN 22.08.2012 Şifre ve 1514/1 SAYILI KARAR EKİDİR.

ADANA KÜLTÜR VARLIKLARINI KORUMA BÖLGE KURULU ONAYI

BAŞKAN

BAŞKAN YRD.

Handwritten signatures and dates in blue ink.

KOORDİNAT ÖZET ÇİZELGESİ

NoktaNo	UTM 6 ED 50		UTM 3 ITRF 96	
	Y	X	Y2	X2
1	737432,650	4140644,780	471770,075	4138798,779
2	737434,880	4140655,330	471772,638	4138809,249
3	737436,080	4140661,820	471774,044	4138815,696
4	737437,110	4140668,520	471775,286	4138822,358
5	737439,160	4140678,650	471777,656	4138832,415
6	737439,340	4140683,950	471778,004	4138837,705
7	737440,780	4140689,680	471779,625	4138843,384
8	737441,620	4140690,740	471780,498	4138844,417
9	737441,800	4140693,110	471780,754	4138846,779
10	737444,990	4140695,160	471784,006	4138848,776
11	737448,600	4140694,690	471787,598	4138848,142
12	737468,013	4140702,483	471807,244	4138855,312
13	737547,427	4140714,392	471886,973	4138864,686
14	737599,209	4140723,597	471939,006	4138872,239
15	737629,894	4140714,775	471969,387	4138862,448
16	737633,280	4140703,760	471972,419	4138851,334
17	737635,710	4140692,750	471974,498	4138840,256
18	737640,960	4140682,320	471979,145	4138821,274
19	737672,660	4140582,320	472007,808	4138728,742
20	737846,636	4140570,845	471981,540	4138718,100
21	737515,903	4140605,046	471851,998	4138756,430
22	737437,910	4140617,193	471774,454	4138771,046

ALAN ÇIKTISI

Ada	Parsel	Noktalar	HesapAlan
ALAN		1,2,3,4,5,6,7,8,9,10,11,12,13, 14,15,16,17,18,19,20,21,22	24706,713

HAZIRLAYANLAR

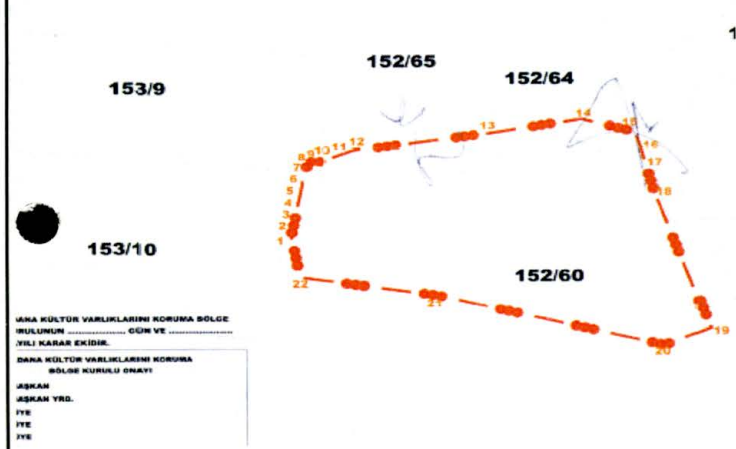
LEJANT III. DERECE ARKEOLOJİK SİT

KADASTRAL PARSEL SINIRI

Handwritten signature and date: 15 Oc

AVRUPA KONSEYİ		DOĞAL VE KÜLTÜREL VARLIKLARI KORUMA ENVANTERİ		D.K.V.K.E.		sıt		HARİTA NO:	
T Ü R K İ Y E		KÜLTÜR VARLIKLARI VE MÜZELER GENEL MÜDÜRLÜĞÜ							
İLİ:	Adana	İLÇESİ:	Kozan	MAHALLE KÖY VEYA MEVKİİ:	Yuksekören	KADASTRO :			
ADI						PAFTA:	ADA:	152	PARSE: 60,64, 65,Th
GENEL TANIM :									
Adana ili, Kozan ilçesi, Yüksekören Mahallesi tarımsal faaliyet yapılan bir kısmı 152 ada 60, 64 ve 65 parsellerde bir kısmı da tescil harici alanda yoğun miktarda farklı boyutlara sahip seramik parçaları ve çatı kiremitli alan tespit edilmiştir. Söz konusu alan üzerinde farklı boyutlarda ex-situ durumda ezme taşları da görülmüştür.									
ŞİMDİKİ TEHLİKELER :									
ŞİMDİKİ DURUM :									
SİT POTANSİYELİ :					KORUMA DERECESESİ :				
3. Derece Arkeolojik Sit Alanı					3. Derece Arkeolojik Sit Alanı				
SİT POTANSİYELİ :					HAZIRLAYANLAR :				
3. Derece Arkeolojik Sit Alanı					16.08.2022				
ŞİMDİKİ KORUMA :					KONTROL EDEN :				
Korumasız					Alınur ÇAMPAL Bölge Kurulu Müdür V.				
ŞİMDİKİ KORUMA :					REVİZYON				
3. Derece Arkeolojik Sit Alanı					G.M.E.E.A.Y.K ONAY / / 2021				
YAYIN DİZİSİ :					REVİZYON				
GÖZLEMLER :					G.M.E.E.A.Y.K ONAY / / 2021				

HARİTALAR, FOTOĞRAFLAR :



Adana Kültür Varlıklarını Koruma Bölge Kurulu Onayı	
Başkan	<i>[Signature]</i>
Başkan Yard.	<i>[Signature]</i>
Üye	<i>[Signature]</i>
Üye	<i>[Signature]</i>
Üye	<i>[Signature]</i>
Üye	<i>[Signature]</i>
Üye	<i>[Signature]</i>
Üye	<i>[Signature]</i>

Adana Kültür Varlıklarını Koruma Bölge Kurulunun 22.08.2022 gün... 15441 Sayılı Karar Eki'dir

HARİTALAR, FOTOĞRAFLAR



Handwritten blue ink markings: a stylized symbol resembling a triangle with a vertical line through it, followed by the letters 'SK' and 'H'.

Faint, illegible text at the bottom left of the page, possibly a stamp or a signature.