

T.C.  
**KÜLTÜR VE TURİZM BAKANLIĞI**  
ADANA KÜLTÜR VARLIKLARINI KORUMA BÖLGE KURULU

KARAR

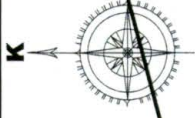
TOPLANTI TARİHİ VE NO: 26.08.2022-489  
KARAR TARİHİ VE NO : 26.08.2022-15191

TOPLANTI YERİ  
SİLİFKE

Mersin ili, Silifke ilçesi, Cambazlı Mahallesi, özel mülkiyete ait 102 ada 226 ve 208 nolu parsellerde tespit edilen kültür varlıklarının 1. derece arkeolojik sit alanı olarak tescil edilmesine ilişkin; Adana Kültür Varlıklarını Koruma Bölge Kurulu Müdürlüğünün 04.07.2022 tarih ve 2676321 sayılı kurum görüşü yazısı, Devlet Su İşleri 6. Bölge Müdürlüğünün 20.07.2022 gün ve 2471378 sayılı yazısı, Adana Kültür Varlıklarını Koruma Bölge Kurulu Müdürlüğü uzmanlarının 16.08.2022 tarih ve 1554431 sayılı yerinde inceleme raporu okundu, ekleri ve konunun işlem dosyası incelendi, yapılan görüşmeler sonucunda;

Mersin ili, Silifke ilçesi, Cambazlı Mahallesi, özel mülkiyete ait 102 ada 226 ve 208 nolu parsellerde tespit edilen kültür varlıklarının (yapı kalıntıları, mezarlar, sarnıç ve işlikler) 2863 sayılı Yasanın 6. Maddesi kapsamında kültür varlığı niteliği taşıdığı Bölge Kurulu Müdürlüğü uzmanlarınca hazırlanan 15.08.2022 tarih ve 1554431 sayılı rapordan anlaşıldığından kararımız eki haritada belirtildiği şekilde 1. derece arkeolojik sit alanı olarak tescil edilmesine, kararımız eki tescil fişi ve sit haritasının uygun olduğuna, Kültür ve Tabiat Varlıklarını Koruma Yüksek Kurulunun, Arkeolojik Sitler, Koruma ve Kullanma Koşulları başlıklı 05.11.1999 gün ve 658 sayılı ilke kararının 1. Maddesinde belirtilen hükümlerinin geçerli olduğuna ve bu hükümlerin Geçiş Dönemi Koruma Esasları ve Kullanma Koşulları olarak kabul edilmesine karar verildi.

# CAMBAZLI 1. DERECE ARKEOLOJİK SİT TESVİİ HARİTASI



1/1500

İL: MERSİN

İLÇE: SİLİFKE

MAHALLE: CAMBAZLI

ADA/PARSEL: 102/ 208, 226

102/225

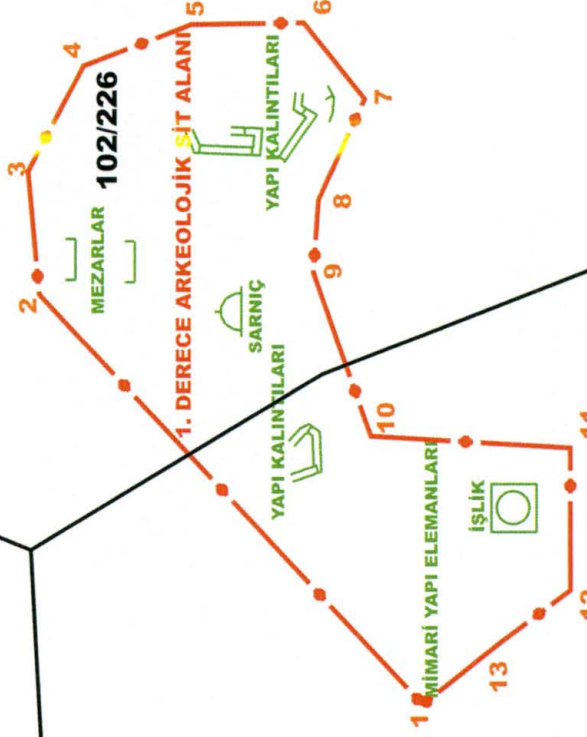
102/224

102/223

102/227

102/228

102/230



## KOORDİNAT ÖZET ÇİZELGESİ

UTM 3 ITRF 96

UTM 6 ED 50

NoktaNo	Y	X	Y2	X2
1	591941.992	4051415.706	591940.656	4049969.936
2	592023.598	4051492.241	592022.230	4050046.440
3	592048.006	4051494.463	592046.628	4050048.662
4	592068.905	4051483.380	592067.519	4050037.584
5	592077.138	4051461.848	592075.749	4050016.060
6	592077.455	4051439.365	592076.065	4049993.586
7	592062.271	4051427.195	592060.887	4049981.420
8	592042.282	4051436.443	592040.906	4049990.665
9	592027.920	4051437.451	592026.549	4049991.672
10	591995.296	4051425.998	591993.939	4049980.223
11	591992.921	4051386.152	591991.565	4049940.393
12	591964.686	4051386.152	591963.341	4049940.393
13	591953.691	4051400.929	591952.350	4049955.165

## ALAN ÇİKTİSİ

Ada	Parsel	Noktalar	HesapAlan
SIT_1SON		1,2,3,4,5,6,7,8,9,10,11,12,13	6798.646

ADANA KÜLTÜR VARLIKLARINI KORUMA BÖLGE KURULUNUN 2012 YILI 12 EKİM TARİHİNDE ALINILAN KARAR EKİDİR.

ADANA KÜLTÜR VARLIKLARINI KORUMA BÖLGE KURULU ONAYI  
BAŞKAN  
BAŞKAN YRD.  
ÜYE  
ÜYE  
ÜYE  
ÜYE  
ÜYE  
ÜYE

## LEJANT

- 1. DERECE ARKEOLOJİK SİT
- KADASTRAL PARSEL SINIRI

## HAZIRLAYANLAR

ESMA KİSER  
ARKEOLOG

HÜSEYİN TEKİN  
ARKEOLOG

RUMEYSA CETİN  
HARİTA MÜHENDİSİ

AVRUPA KONSEYİ	DOĞAL VE KÜLTÜREL VARLIKLARI KORUMA ENVANTERİ	D.K.V.K.E.	<b>SİT</b>	ENVANTER NO:
TÜRKİYE	KÜLTÜR VARLIKLARI VE MÜZELER GENEL MÜDÜRLÜĞÜ			HARİTA NO:
İLİ: Mersin	İLÇESİ: Silifke	MAHALLE KÖY VEYA MEVKİL: Cambazlı	KADASTRO:	ADA ADA 102 PARSE L 226-208
ADI	Cambazlı 1. Derece Arkeolojik Sit Alanı			

GENEL TANIM :

Mersin ili, Silifke ilçesi, Cambazlı Mahallesi 102 ada 226 ve 208 parselde alan üzerinde antik döneme ait mimari duvar kalıntıları, sarnıç, temel yapı duvarları, yapı elemanları ve kesme blok taşların büyük bir yoğunlukta olduğu görülmüştür. Ayrıca alanda 3 adet khamosorion tipi mezar (kireçtaşı vb. kayanın tekne biçiminde oyulması ile oluşturulan mezar tipi) tespit edilmiştir. Söz konusu alanın kısmen makilik alan içerisinde yer alması sebebiyle birçok yapı kalıntısı ve mimari yapı elemanlarının bu makilik alan içerisinde de tam anlamıyla gözükmediği, makilik alan dışında kalan kısımlar incelendiğinde alanın 2863 sayılı yasanın 6.maddesi kapsamında tanımlanan yerlerden olduğu anlaşılmaktadır. Antik yapılara ait dağılmış yapı kalıntıları ve seramik parçaları örnekleri gözlemlendiğinde alanın Geç Roma Dönemine ait antik bir yerleşim yeri olduğu düşünülebilir. Antik yerleşim yerinde bulunan taş blokların ve mimari parçaların geçmiş zamanda doğal afetler sonucu tahribata uğradığı da düşünülmektedir.

ŞİMDİKİ TEHLİKELER : Tarımsal Faaliyetler

ŞİMDİKİ DURUM :

Adana Kültür Varlıkları

SİT POTANSİYELİ :

1.Derece Arkeolojik Sit Alanı

Koruma Bölge Kurulunun

gün.....sayılı

Karar Eklidir

KORUMA DERECESELİ :

1. Derece Arkeolojik Sit Alanı

HAZIRLAYANLAR :

Cihan HASMAN  
Arkeolog

Esmâ KİSER  
Arkeolog

Hüseyin TEKİN  
Arkeolog

Rümeysa ÇETİN  
Harita Müh.

KONTROL EDEN :

Almila PAMPAL  
Bölge Kurulu Müdür V.

ŞİMDİKİ KORUMA :

Korumasız.

ÖNERİLEN KORUMA :

Tescillenerek koruma altına alınması.

Koruma

anayı

Başkan

Başkan Y.ü.

YAYIN DİZİSİ

Üye

Üye

GÖZLEMLER

Üye

Üye

Üye

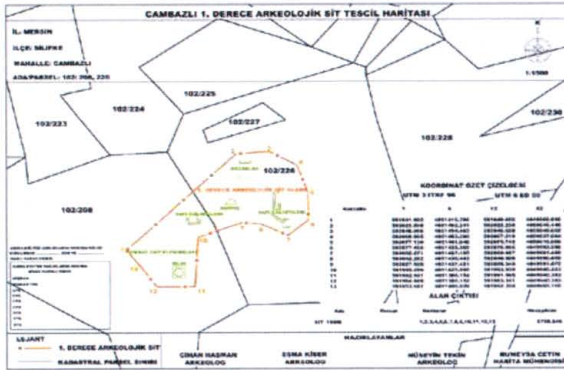
Üye

REVİZYON

G.M.E.E.A.Y.K ONAYI :

/ / 200...

HARİTALAR, FOTOĞRAFLAR :



1. Derece Arkeolojik Sit Alanı  
Koruma Bölge Kurulunun  
gün.....sayılı  
Karar Eklidir



Adana Kültür Varlıkları Koruma Belge Kurulunun Kararı	
Başkan	
Başkan Yard.	
Üye	
Üye	
Üye	
Üye	
Üye	
Üye	
Üye	

*Handwritten signatures and initials in blue ink are present on the form.*

*Handwritten notes and signatures in blue ink.*

Adana Kültür Varlıkları  
Koruma Belge Kurulunun  
26.08.2022 15191  
gün... Sayılı  
Karar Eklidir