

T.C.
KÜLTÜR VE TURİZM BAKANLIĞI
ANTALYA KÜLTÜR VARLIKLARINI KORUMA BÖLGE KURULU
KARAR

Toplantı Tarihi ve No.:15.09.2022/395
Karar Tarihi ve No. :15.09.2022/14459

Toplantı Yeri
ANTALYA

Burdur İli, Yeşilova İlçesi, Beyköy Köyünde, Devletin Hüküm ve Tasarrufu altındaki taşınmazda tespit edilen tümülüs mezarın tescil edilmesi önerisine ilişkin Antalya Kültür Varlıklarını Koruma Bölge Kurulu Müdürlüğünün 08.07.2022 tarih ve 2706994 sayılı yazısı, Burdur Orman İşletme Müdürlüğünün 01.09.2022 tarih ve 5374418 sayılı yazısı, Burdur İl Özel İdaresinin 19.07.2022 tarih ve 18507 sayılı yazısı, Burdur Çevre, Şehircilik ve İklim Değişikliği İl Müdürlüğünün 27.08.2022 tarih ve 41900517 sayılı yazısı, Antalya Kültür Varlıklarını Koruma Bölge Kurulu Müdürlüğünün 13.09.2022 tarih ve 1602209 kayıt numaralı uzman raporu okundu, ekleri ve dosyası incelendi, yapılan görüşmeler sonucunda;

Burdur İli, Yeşilova İlçesi, Beyköy Köyünde, Devletin Hüküm ve Tasarrufu altındaki taşınmazda tespit edilen tümülüs mezarın 2863 sayılı yasanın 3. ve 6. maddelerinde tanımlanan nitelikleri taşıdığı,

Konuya ilişkin aynı yasanın 7. maddesi ile Korunması Gerekli Taşınmaz Kültür Varlıklarının ve Sitlerin Tespit ve Tescili Hakkında Yönetmeliğin 6. maddesi gereği ilgili Kurum görüşlerinin Kurul Müdürlüğünce istendiği,

Burdur Çevre, Şehircilik ve İklim Değişikliği İl Müdürlüğü, Burdur İl Özel İdaresi İmar ve Kentsel İyileştirme Müdürlüğü, Burdur Orman İşletme Müdürlüğünün tescile yönelik olumsuz bir görüşlerinin olmadığı Kurulumuza sunulan bilgi ve belgelerden anlaşıldığına,

Buna göre, söz konusu alanın I. Derece Arkeolojik Sit Alanı olarak tescil edilmesine, sit sınırının kararımız eki 1/2000 ölçekli haritada gösterildiği şekliyle belirlenmesine, Arkeolojik Sit Alanında Koruma Yüksek Kurulunun arkeolojik sit alanlarıyla ilgili ilke kararlarının geçerli olduğuna,

Sit Alanında tamamen ya da kısmen kalan taşınmazların ilgili Kadastro Müdürlüğünce Kurul Müdürlüğüne bildirilmesine, bu işlem sonrasında taşınmazların tapu kayıtlarına tamamen ya da kısmen kaldığına dair ilgili şerhlerin konulmasının sağlanmasına,

Sit alanı içerisinde can ve mal güvenliğinin sağlanması, kaçak kazaların önlenmesi amacıyla gerekli güvenlik önlemlerinin ilgili kurumlar ve mahalli kolluk kuvvetlerince alınmasına,

2863 sayılı yasanın 17. maddesi gereği bu alanda her ölçekteki plan uygulamasının durdurulmasına, I. Derece Arkeolojik Sit Alanı sınırının 05.11.1999 tarih ve 658 sayılı ilke kararı gereği "Aynen Korunacak I. Derece Arkeolojik Sit Alanı" olarak planlara işlenmesine ve ilgili Meclis kararıyla birlikte Kurulumuza iletilmesine, ayrıca koruma amaçlı imar planının da hazırlatılarak Kurulumuza sunulmasına karar verildi.

BAŞKAN

Prof.Dr. Osman ERAVŞAR
İMZA

Üye

Mesut BAYAT
İMZA

Üye

Belgin ŞAHİN
İMZA

Üye

Murat KALEAĞASIOĞLU
Burdur Müze Md.
İMZA

ASLI GİBİDİR



Üye
İlhan KAYMAZ
İMZA

Üye

Bekir Cenap ALTIPARMAK
İMZA

Üye

BAŞKAN YARDIMCISI

Prof.Dr. H.Sabri ALANYALI
İMZA

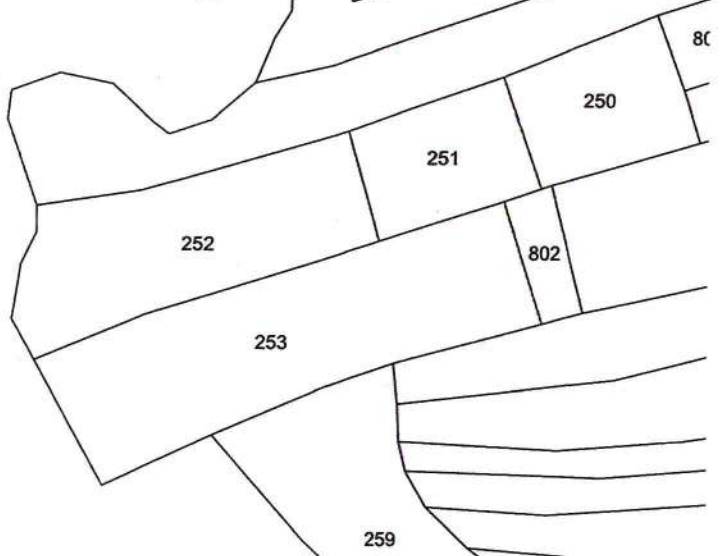
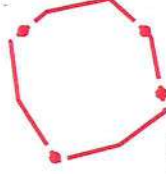
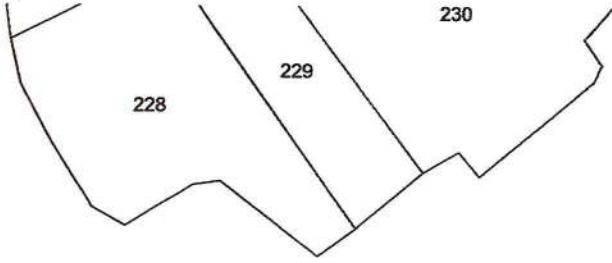
Üye

İbrahim ÖNER
İMZA

Üye

Şahin TECİK
Burdur Valilik Tem.
İMZA

Üye



UYGUN BULUNDU

T.C.
KÜLTÜR VE TURİZM BAKANLIĞI
ANTALYA K.V.K. Bölge Kurulunun

17.09.2022 tarih ve 144.39 sayılı karar ekidir.

Dr. Mustafa Kemal
Başkan
Abdullah Tu
Üye
Ali
Üye
Ali
Üye
Ali
Temsilci Üye
Ali
Temsilci Üye
Ali
Temsilci Üye
Ali
Temsilci Üye
85
643

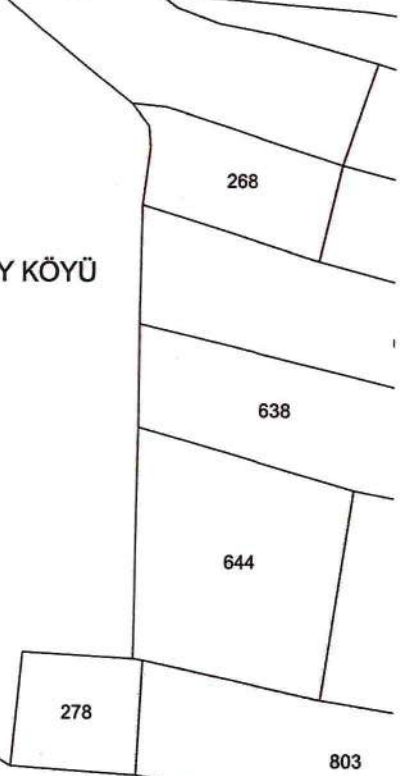
Ali
Başkan Yardımcısı
Ali
Üye
Ali
Üye
Ali
Temsilci Üye
Ali
Temsilci Üye
Ali
Temsilci Üye
641
642
643



BURDUR İLİ, YEŞİLOVA İLÇESİ, BEYKÖY KÖYÜ
I. DERECE ARKEOLOJİK SİT ALANI

Nokta No	Y	X
1ARK_1	486716.048	4169164.429
1ARK_2	486719.944	4169144.739
1ARK_3	486707.831	4169135.782
1ARK_4	486691.340	4169131.492
1ARK_5	486680.755	4169147.453
1ARK_6	486678.619	4169162.853
1ARK_7	486688.216	4169170.722
1ARK_8	486704.975	4169174.274

UTM:3 DOM:30 DATUM:ED50 ÖLÇEK:1/2000



Antalya Kültür Varlıklarını
Koruma Bölge Kurulu Müdürlüğü

13-09-2022

No:

1602203

Emir ÖZDEMİR
Harita Mühendisi