

2/6
HT

33.03.414

T.C.
KÜLTÜR VE TURİZM BAKANLIĞI
ADANA KÜLTÜR VARLIKLARINI KORUMA BÖLGE KURULU
KARAR

Toplantı Tarihi ve No : 27.09.2022 -491
Karar Tarihi ve No 27.09.2022 -15234

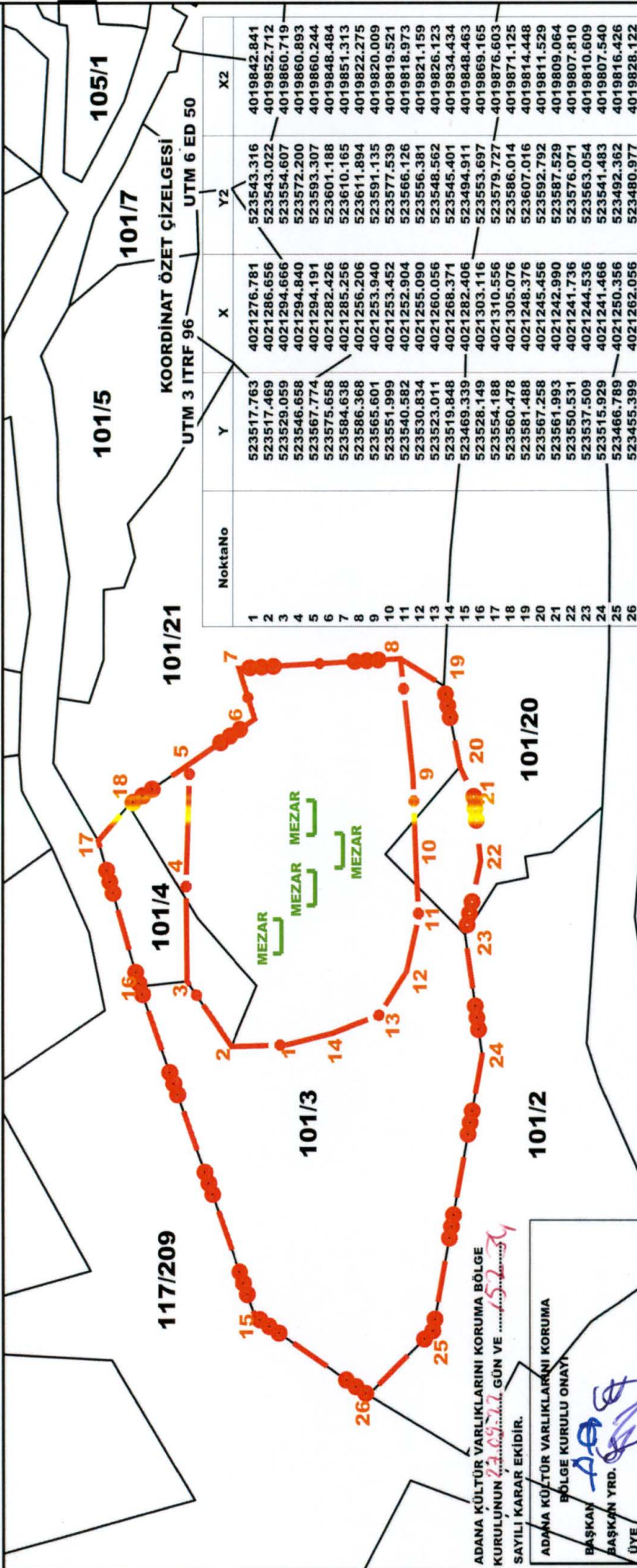
Toplantı Yeri
ADANA

Mersin ili, Gülnar ilçesi, Ardıçpınarı Mahallesi, Köyiçi Mevkii, maliye hazinesine ait, 101 ada 3 nolu parselde ve özel mülkiyete ait, 101 ada 4 ve 20 nolu parsellerde tespit edilen (kaya mezarların) arkeolojik alanın tesciline ilişkin; Adana Kültür Varlıklarını Koruma Bölge Kurulu Müdürlüğünün 24.06.2022 tarih ve 2653918 sayılı kurum görüşleri istenen yazısı, Maden ve Petrol İşleri Genel Müdürlüğünün 20.07.2022 tarih ve 202229544 sayılı yazısı, Devlet Su İşleri Genel Müdürlüğü 6. Bölge Müdürlüğünün bila tarih ve 2462683 sayılı yazısı, Adana Kültür Varlıklarını Koruma Bölge Kurulu Müdürlüğü uzmanlarınca hazırlanan 21.09.2022 tarih ve 1615791 sayılı yerinde inceleme raporu ve ekleri okundu, ekleri ve konunun işlem dosyası incelendi, yapılan görüşmeler sonucunda;

Mersin ili, Gülnar ilçesi, Ardıçpınarı Mahallesi, Köyiçi Mevkii, maliye hazinesine ait, 101 ada 3 nolu parselde ve özel mülkiyete ait, 101 ada 4 ve 20 nolu parsellerde tespit edilen (kaya mezarların) kültür varlıklarının 2863 sayılı Yasanın 6. Maddesi kapsamında kültür varlığı niteliği taşıdığı Bölge Kurulu Müdürlüğü uzmanlarınca hazırlanan 21.09.2022 tarih ve 1615791 sayılı rapordan anlaşıldığından kararımız eki 1/1000 ölçekli haritada gösterildiği şekliyle Ardıçpınarı Köyiçi Nekropolü 1. ve 3. Derece Arkeolojik Sit Alanı olarak tescil edilmesine, kararımız eki sit fişi ve haritasının uygun olduğuna karar verildi.

ARDIÇPINARI KÖYÜ NEKROPOLÜ 1. VE 3. DERECE ARKEOLOJİK SİT TESCİL HARİTASI

İL: MERSİN
İLÇE: GÜLNAR
MAHALLE: ARDIÇPINARI
ADA/PARSEL: 101/3, 4, 20



NoktaNo	Y	X	Y2	X2
1	523517.763	4021276.781	523543.316	4019842.841
2	523517.469	4021286.656	523543.022	4019852.712
3	523529.059	4021294.666	523554.607	4019860.719
4	523546.658	4021294.840	523572.200	4019860.893
5	523567.774	4021294.191	523593.307	4019860.244
6	523575.658	4021282.426	523601.188	4019848.484
7	523584.638	4021285.256	523610.165	4019851.313
8	523586.368	4021256.206	523611.894	4019822.275
9	523565.601	4021253.940	523591.135	4019820.009
10	523551.999	4021253.452	523577.539	4019819.521
11	523540.582	4021252.904	523566.126	4019818.973
12	523523.011	4021255.090	523556.381	4019821.159
13	523523.011	4021260.056	523548.562	4019826.123
14	523519.848	4021268.371	523545.401	4019834.434
15	523469.339	4021282.406	523494.911	4019848.463
16	523528.149	4021303.116	523553.697	4019869.165
17	523554.188	4021310.556	523579.727	4019876.603
18	523560.478	4021305.076	523586.014	4019871.125
19	523581.488	4021248.376	523607.016	4019814.448
20	523567.258	4021245.456	523592.792	4019811.529
21	523561.993	4021242.990	523587.529	4019809.064
22	523550.531	4021241.736	523576.071	4019807.810
23	523537.509	4021244.536	523563.054	4019810.609
24	523515.929	4021241.466	523541.483	4019807.540
25	523466.789	4021250.356	523492.362	4019816.426
26	523455.399	4021262.056	523480.977	4019828.122

Alan Çıktısı	Noktalar	HesapAlan
SIT_1	1,2,3,4,5,6,7,8,9,10,11,12,13,14	2449,190
	15,16,17,18,6,7,8,19,20,21,22,23,24,25,26	6193,471

HAZIRLAYANLAR
M. EVREN KAYA
ARKEOLOG

KENAN BEŞALTI
SANAT TARİHÇİ


HÜSEYİN TEKİN
ARKEOLOG

LEJANT
I. DERECE ARKEOLOJİK SİT
III. DERECE ARKEOLOJİK SİT
KADASTRAL PARSEL SINIRI

ADANA KÜLTÜR VARLIKLARINI KORUMA BÖLGE KURULUNUN 24.09.2011 GÜN VE SAYILI KARAR EKİDİR.


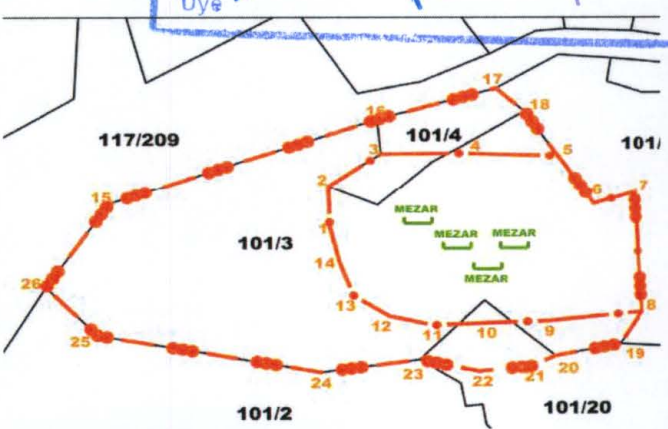
ADANA KÜLTÜR VARLIKLARINI KORUMA BÖLGE KURULU ONAYI
BAŞKAN YRD.
BAŞKAN YRD.
ÜYE
ÜYE
ÜYE
ÜYE
ÜYE
ÜYE



AVRUPA KONSEYİ	DOĞAL VE KÜLTÜREL VARLIKLARI KORUMA ENVANTERİ	D.K.V.K.E.	SİT	HARİTA NO:
T Ü R K İ Y E	KÜLTÜR VARLIKLARI VE MÜZELER GENEL MÜDÜRLÜĞÜ			
İLİ : MERSİN	İLÇESİ : GÜLNAR	MAHALLE KÖY VEYA MEVKİİ : ARDIÇPINARI	KADASTRO : PAFTA: ADA: 101 PARSEL 3, 4 ve 20	
ADI	ARDIÇPINARI KÖYÜNE NEKROPOLÜ 1. VE 3. DERECE ARKEOLOJİK SİT ALANI			
GENEL TANIM : Mimari kalıntılar				
Ardıçpınarı'nda tespit edilen mezarlar bölgenin nekropol alanı olduğunu göstermektedir. Bu mezarlardan en dikkat çeken en yüksekte yer alan tapınak cepheli kaya mezarıdır. Bu mezarın sağında ve solunda bulunan ana kaya yüzeyinde düzeltmeler yapıldığı gözlemlenmiştir. Tapınak cepheli bu mezarın çatı kısmı semerdam şeklinde olup, bu çatıyı taşıyan 2 plasterin yanı sıra 2 adet sütunun olduğu ancak bunlardan ortada bulunan iki sütunun tahrip edildiği ve sadece kaidelerinin in-situ halde olduğu gözlemlenmiştir. Bu mezarın cephesini ortalayan küçük kareye yakın bir giriş ile içeri girildiği anlaşılmaktadır. Daha aşağı kotta farklı kademelerde bulunan mezarların cephesinin kemerli yapıldığı kimine direk kimine ise birkaç metre sonra ulaşılan küçük kareye yakın bir girişe sahiptir. Söz konusu mezarların hepsinin içinde klinelerin yer aldığı ancak dolgu toprak, taş ve farklı günümüz atıkları ile kaplı olması nedeniyle mezar içinde iskelet/iskelet parçaları veya ölü hediyelerine dair bir iz rastlanmamıştır. Ayrıca tespiti yapılan mezarların cephelerinin güney/güneydoğu yönüne bakmasından dolayı bir yön birliği olduğunu göstermektedir.				
ŞİMDİKİ TEHLİKELER	: Kaçak kazı ve tahribat			
ŞİMDİKİ DURUM	:			
SİT POTANSİYELİ	: 1. ve 3. Derece Arkeolojik Sit Alanı		KORUMA DERECESİ : 1. ve 3. Derece Arkeolojik Sit Alanı	
ŞİMDİKİ KORUMA	: Korumasız		HAZIRLAYANLAR : 01.09.2022 Hüseyin TEKİN: Arkeolog Münevver Evren KAYA: Arkeolog Dr. Kenan BEŞALTI: Sanat Tarihçisi	
ÖNERİLEN KORUMA	: 1. ve 3. Derece Arkeolojik Sit Alanı		KONTROL EDEN : Almila PAMPAL Bölge Kurulu Müdür V.İ.	
YAYIN DİZİSİ	: Başkan Başkan Yrd.		REVİZYON	
GÖZLEMLER	: Üye Üye Üye Üye Üye		G.M.E.E.A.Y.K ONAYI : / / 20...	



Adana Kültür Varlıklarını Koruma Bölge Kurulunun 23.09.2022 tarihli 15236 sayılı Karar Ekidir.

HARİTALAR, FOTOĞRAFLAR





Adana Kültür Varlıklarını
Koruma Bölge Kurulu Onayı

Başkan

[Handwritten signature]

Başkan Yrd.

[Handwritten signature]

Üye

Üye

Üye

Üye

Üye

Üye

[Handwritten signature]

[Handwritten signature]

Adana Kültür Varlıklarını
Koruma Bölge Kurulunun

27.09.2011 gününde 5274 sayılı

Karar Ekidir

[Handwritten mark]