

3/28
EK

33.02.1787

T.C.
KÜLTÜR VE TURİZM BAKANLIĞI
ADANA KÜLTÜR VARLIKLARINI KORUMA BÖLGE KURULU
KARAR

Toplantı Tarihi ve No : 26.10.2022 -496
Karar Tarihi ve No 26.10.2022 -15410

Toplantı Yeri
ADANA

Mersin ili, Erdemli ilçesi, Ayaş Mahallesi, Adana Kültür Varlıklarını Koruma Kurulunun 01.09.2021 gün ve 13821 sayılı kararı ile güncel sit sınırlarının oluşturulduğu Şeytan Deresi 3. derece arkeolojik sit alanı olarak tescil edilen alan ile aynı kurulun 29.12.2016 gün ve 7319 sayılı kararı ile tescil edilen Ağılıburun Örenyeri 1. derece arkeolojik sit alanı içinde, mülkiyeti hazineye ait olan 185 ada 401 parselde 1. derece arkeolojik sit alanı dışında tespiti yapılan İşlik ve Yapı Kalıntısının tesciline ilişkin; Mersin Otoyolu Yatırım ve İşletme A.Ş. nin 19.07.2022 tarih ve 1498193 sayılı yazısı, Koruma Kurulu Müdürlüğü'nün 12.09.2022 tarih ve 2901899 yazısı, Mersin Çevre, Şehircilik ve İklim Değişikliği İl Müdürlüğü'nün 4554704 sayılı görüş yazısı, Maden ve Petrol İşleri Genel Müdürlüğü'nün 29.09.2022 tarih ve 2022351763 sayılı görüş yazısı, Koruma Bölge Kurulu Müdürlüğü uzmanlarınca hazırlanan 17.10.2022 tarih ve 1664325 sayılı yerinde inceleme raporu okundu, ekleri ve işlem dosyası incelendi, yapılan görüşmeler sonucunda;

Mersin ili, Erdemli ilçesi, Ayaş Mahallesi, mülkiyeti hazineye ait olan 185 ada 401 parselde 3. derece arkeolojik sit alanı içerisinde kalan kısımda tespit edilen İşlik ve Yapı Kalıntısının 2863 sayılı Yasanın 6. Maddesi kapsamında kültür varlığı niteliği taşıdığı Koruma Bölge Kurulu Müdürlüğü uzmanlarınca hazırlanan 17.10.2022 gün ve 1664325 sayılı rapordan anlaşıldığından korunması gerekli taşınmaz kültür varlığı olarak tesciline, yapı gruplarının 1.grup olarak belirlenmesine, kararımız eki anıt fişleri ve 1/1000 ölçekli kadastral haritanın uygun olduğuna, karar verildi.

⇒

,

AYAŞ 1. GRUP KÜLTÜR VARLIĞI TESCİL HARİTASI

İL: MERSİN
İLÇE: ERDEMLİ
MAHALLE: AYAŞ
ADA/PARSEL: 185/401



1/500

ADANA KÜLTÜR VARLIKLARINI KORUMA BÖLGE
KURULUNUN 26.10.2017 GÜN VE 15410
SAYILI KARAR EKİDİR.

ADANA KÜLTÜR VARLIKLARINI KORUMA BÖLGE KURULU ONAYI

BAŞKAN

BAŞKAN YRD.

ÜYE

ÜYE

ÜYE

ÜYE

ÜYE

ÜYE

ÜYE

185/401



İŞLİK

KOORDİNAT ÖZET ÇİZELGESİ

UTM 3 ITRF 96

UTM 6 ED 50

Nokta No	UTM 3 ITRF 96		UTM 6 ED 50		
	(UTM)Universal Y	Trans	ITRF96 (Internationa X	(UTM)Universal Y2	ED50 (European Datum X2
1		603940.576	4040640.260	603934.528	4039198.727

LEJANT



İŞLİK

KADASTRAL PARSEL SINIRI

HAZIRLAYANLAR

(Handwritten signatures)

AYAŞ KÜLTÜR VARLIĞI (YAPI KALINTISI) TESCİL HARİTASI

İL: MERSİN
İLÇE: ERDEMLİ
MAHALLE: AYAŞ
ADA/PARSEL: 185/401



1/500

ADANA KÜLTÜR VARLIKLARINI KORUMA BÖLGE KURULUNUN 26.12.2022 GÜN VE 15410 SAYILI KARAR EKİDİR.

ADANA KÜLTÜR VARLIKLARINI KORUMA BÖLGE KURULU ONAYI	
BAŞKAN	<i>[Signature]</i>
BAŞKAN YRD.	<i>[Signature]</i>
ÜYE	<i>[Signature]</i>
ÜYE	<i>[Signature]</i>
ÜYE	<i>[Signature]</i>
ÜYE	<i>[Signature]</i>
ÜYE	<i>[Signature]</i>
ÜYE	<i>[Signature]</i>

185/401

YAPI KALINTISI



KOORDİNAT ÖZET ÇİZELGESİ

UTM 3 ITRF 96

UTM 6 ED 50

Nokta No	(UTM)Universal Trans Y		ITRF96 (Internationa X		(UTM)Universal Trans Y2		ED50 (European Datum X2	
	1		604040.616		4040762.309		604034.529	

LEJANT

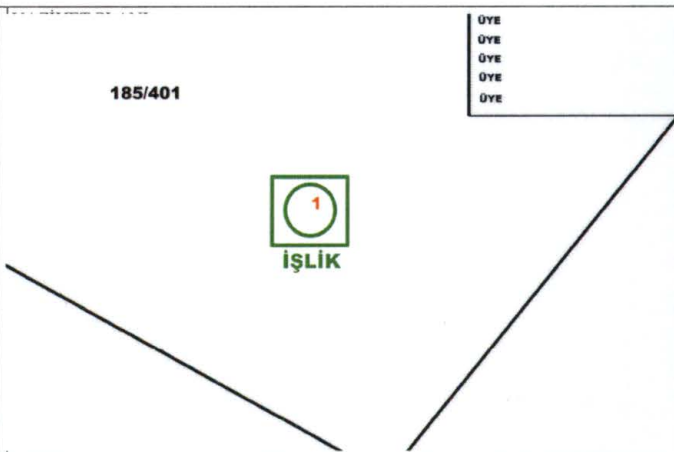





YAPI KALINTISI

KADASTRAL PARSEL SINIRI

HAZIRLAYANLAR

[Signatures]

AVRUPA KONSEYİ	DOĞAL VE KÜLTÜREL VARLIKLARI KORUMA ENVANTERİ DKVKE		ANIT	ENVANTER NO:				
TÜRKİYE	KÜLTÜR VARLIKLARI VE MÜZELER GENEL MÜDÜRLÜĞÜ		HARİTA NO:					
İL:MERSİN	İLÇESİ: Erdemli	MAHALLE KÖY MEVKİİ: Ayaş Mah.		KORUMA GRUBU				
ADRES:	PAFTA: ADA:PARSEL: 185 Ada 401 Parsel		KORUMA DERECESİ	1.Grup Yapı X	2.Grup Yapı			
ADI: İşlik	YAPIM TARİHİ:	YAPTIRAN:		MİMARİ ÇAĞI: Hellenistik-Roma Dönemi				
		KİTABE:	VAKFİYE:					
GENEL TANIMI: Mersin ili, Erdemli ilçesi, Ayaş Mahallesi, 185 ada 401 parselde, parselin güneyinde bir adet İşlik yapısıdır.								
KORUMA DURUMU:	IYI	TAŞIYICI YAPI:	DIŞ YAPI:	ÜST YAPI:	İÇ YAPI:	SÜSLEME ELEMANI:	RUTUBET	YOK
	ORTA							İZİ VAR
	KÖTÜ							ÖNEMLİ
								
BUGÜNKÜ SAHİBİ:			BAKIMINDAN SORUMLU KURUM:					
YAPILAN ONARIMLAR:								
AYRINTILI TANIM: Mersin ili, Erdemli İlçesi, Ayaş Mahallesi, 185 ada 401 parsel numaralı taşınmazın güneyinde 1 adet Antik Dönem İşlik yapısıdır. Sık çalılıklar arasında ve yamaç üzerinde bulunmakta olup formu iklim şartlarından oldukça bozulmuştur.			TEKNİK BİLGİLER:					
 <p>Adana Kültür Varlıklarını Koruma Bölge Kurulu Onayı</p> <p>Başkan <i>Adil</i> Başkan Yrd. <i>U</i> Üye <i>pe.</i> Üye <i>...</i> Üye <i>...</i> Üye <i>...</i> Üye <i>...</i></p> <p>Adana Kültür Varlıklarını Koruma Bölge Kurulunun 26.10.2022.gün.1541A..sayılı Karar Ekidir</p>			SU					
			ELEKTRİK					
			ISITMA					
			ORJİNAL KULLANIMI:					
BUGÜNKÜ KULLANIMI:			ÖNERİLEN KULLANIM:					
TESCİL KARARI: Adana, Koruma Kurulunun 01.09.2022 an ve 1382/ sayılı karar ile parcel halinde olan İşlik Binası 3. Derece Sit Akını ile korunmaktadır.			HAZIRLAYANLAR: Kader AVCIBAŞI Müze Araştırmacısı Esmâ KİSER Arkeolog					
YAYIN DİZİNİ:			ONAY: M. Eyren KAYA Koruma Bölge Kurulu Müdürü V.					
EKLER:								

AVRUPA KONSEYİ	DOĞAL VE KÜLTÜREL VARLIKLARI KORUMA ENVANTERİ DKVKE		ANIT	ENVANTER NO:	
TÜRKİYE	KÜLTÜR VARLIKLARI VE MÜZELER GENEL MÜDÜRLÜĞÜ		HARİTA NO:		
İL:MERSİN	İLÇESİ: Erdemli	MAHALLE KÖY MEVKİİ: Ayaş Mah.		KORUMA GRUBU	
ADRES:		PAFTA: ADA:PARSEL: 185 Ada 401 Parsel		KORUMA DERECESİ	1.Grup Yapı X
		YAPAN: -		2.Grup Yapı	
ADI: Yapı Kalıntısı.	YAPIM TARİHİ:	YAPTIRAN:	MİMARİ ÇAĞI: Hellenistik-Roma Dönemi		
		KİTABE:	VAKFİYE:		

GENEL TANIMI: Mersin ili, Erdemli ilçesi, Ayaş Mahallesi, 185 ada 401 parselde, parselin ortasında bir adet Yapı Kalıntısıdır.

KORUMA DURUMU:	IYI	TAŞIYICI YAPI:	DIŞ YAPI:	ÜST YAPI:	İÇ YAPI:	SÜSLEME ELEMANI:	RUTUBET :	YOK
	ORTA							İZİ VAR
	KÖTÜ							ÖNEMLİ

185/401

YAPI KALINTISI



BUGÜNKÜ SAHİBİ:

BA

YAPILAN ONARIMLAR:

AYRINTILI TANIM: Mersin ili, Erdemli ilçesi, Ayaş Mahallesi, 185 ada 401 parsel numaralı taşınmazın güneyinde 1 adet Antik Dönem Yapı Kalıntısıdır. Sık çalılıklar arasında ve tepe üzerinde bulunmakta olup yuvarlak formudur. Üst kısımda yıkılmalar oluşmuş ancak Yapının mimari özelliği görülmektedir. Yapının çevresinde seramik parçaları da mevcuttur.

TEKNİK BİLGİLER:

SU	ELEKTRİK	ISITMA

ORJİNAL KULLANIMI:

BUGÜNKÜ KULLANIMI:

ÖNERİLEN KULLANIM:

TESCİL KARARI: Adana Koruma Varlıklarının 01.09.2014 tarih ve 13821 sayılı karar ile özel halkın alması için Mersin İlçe 3. Derece Sit Alanı içerisinde.

HAZIRLAYANLAR:

Kader AVCIBAŞI
Esmâ KİSER

Müke Araştırmacısı
Arkeolog












Adana Kültür Varlıklarını
Korumaya Bölge Kurulunun
26.10.2012 gün 15412 sayılı
Karar Ekidir

YAYIN DİZİNİ:








EKLER:

ONAY: M. Evren KAYA
Koruma Bölge Kurulu Müdür V.





Handwritten blue ink markings, possibly a signature or date, located at the bottom of the page.



Handwritten blue ink markings, possibly a signature or initials, located at the bottom of the page.