

T.C.
KÜLTÜR VE TURİZM BAKANLIĞI
ADANA KÜLTÜR VARLIKLARINI KORUMA BÖLGE KURULU
KARAR

TOPLANTI TARİHİ VE NO: 26.10.2022-496
KARAR TARİHİ VE NO : 26.10.2022-15394

TOPLANTI YERİ
ADANA

Mersin ili, Erdemli ilçesi, Koyuncu Mahallesi, Tapulama Harici Alanda tespit edilen (sıvı teknesinin) kültür varlığı tesciline ilişkin; Mersin Otoyolu Yatırım ve İşletme A.Ş.'nin 04.08.2022 günlü yazısı, Adana Kültür Varlıklarını Koruma Bölge Kurulu Müdürlüğünün 30.08.2022 tarih ve 2841060 sayılı kurum görüşleri istenen yazısı, Devlet Su İşleri 6. Bölge Müdürlüğünün bila tarih ve 2627160 sayılı yazısı, Mersin Çevre, Şehircilik ve İklim Değişikliği İl Müdürlüğünün bila tarih ve 4463397 sayılı yazısı, Mersin İmar ve Şehircilik Dairesi Başkanlığının 26.09.2022 gün ve 406370 sayılı yazısı, Adana Kültür Varlıklarını Koruma Bölge Kurulu Müdürlüğü uzmanlarınca hazırlanan 21.10.2022 gün ve 1673466 sayılı yerinde inceleme raporu ve ekleri okundu, konunun işlem dosyası incelendi, yapılan görüşmeler sonucunda;

Mersin ili, Erdemli ilçesi, Koyuncu Mahallesi, Tapulama Harici Alanda tespit edilen (sıvı teknesinin) kültür varlığının, 2863 sayılı Yasanın 6. maddesi kapsamında taşınmaz kültür varlığı niteliği taşıdığı Koruma Bölge Kurulu Müdürlüğü uzmanlarınca hazırlanan 21.10.2022 gün ve 1673466 sayılı yerinde inceleme raporundan anlaşıldığından korunması gerekli taşınmaz kültür varlığı olarak tesciline, yapı grubunun 1. grup olarak belirlenmesine, kararımız eki haritada görülen koruma alanı sınırlarının ve anıt fişinin uygun olduğuna karar verildi.

KOYUNCU SU TEKNESİ 1. GRUP ANIT TESCİL VE KORUNMA ALANI HARİTASI

İL: MERSİN

İLÇE: ERDEMLİ

MAHALLE: KOYUNCU

ADA/PARSEL: TH

168/227

K



1/1000

976/1

979/10

977/2

976/2

TH

TH

TH

1025/1

SU TEKNESİ



KOORDİNAT ÖZET ÇİZELGESİ

UTM 3 ITRF 96

UTM 6 ED 50

Nokta No	(UTM)Universal Y	Trans X	(UTM)Universal Y2	Trans X2	(UTM)Universal Trans - ED50 (European Datum) X2
1	611900.760	4053919.572	3331202.381	4540261.104	4540261.104
2	611881.815	4053927.052	3331179.969	4540262.033	4540262.033
3	611911.131	4053939.158	3331206.097	4540285.197	4540285.197
4	611919.697	4053913.083	3331224.426	4540261.203	4540261.203
5	611891.061	4053901.229	3331198.914	4540238.546	4540238.546

ALAN ÇIKTISI

Ada	Alan
KORUNMAALANI	858.584

HAZIRLAYANLAR

ADANA KÜLTÜR VARLIKLARINI KORUMA BÖLGE KURULUNUN 26.10.2023 GÜN VE 153...94... SAYILI KARAR EKİDİR.

ADANA KÜLTÜR VARLIKLARINI KORUMA BÖLGE KURULU ONAYI

BAŞKAN

BAŞKAN YRD.

ÜYE

ÜYE

ÜYE

ÜYE

ÜYE

ÜYE

ÜYE


LEJANT

..... KORUNMA ALANI SINIRI

— KADASTRAL PARSEL SINIRI

AVRUPA KONSEYİ	DOĞAL VE KÜLTÜREL VARLIKLARI KORUMA ENVANTERİ DKVKE		ANIT	ENVANTER NO:	
TÜRKİYE	KÜLTÜR VARLIKLARI VE MÜZELER GENEL MÜDÜRLÜĞÜ		HARİTA NO:		
İL:MERSİN	İLÇESİ: Erdemli	MAHALLE KÖY MEVKİİ: Koyuncu Mah.		KORUMA GRUBU	
ADRES:		PAFTA: ADA:PARSEL: TH		KORUMA DERECESİ	1.Grup Yapı X
YAPAN: -		YAPTIRAN:		2.Grup Yapı	
ADI: Sıvı teknesi	YAPIM TARİHİ:	KİTABE:		MİMARİ ÇAĞI:	
VAKFIYE:		GENEL TANIMI:Mersin ili, Erdemli ilçesi, Koyuncu Mahallesi, TH Alanda bulunan antik döneme ait sıvı teknesi			


KORUMA DURUMU:	IYI	TAŞIYICI YAPI:	DIŞ YAPI:	ÜST YAPI:	İÇ YAPI:	SÜSLEME ELEMENTERİ:	RUTUBET :	YOK
	ORTA							İZİ VAR
	KÖTÜ							ÖNEMLİ



BUGÜNKÜ SAHİBİ: BAKIMINDAN SORUMLU KURUM:

YAPILAN ONARIMLAR:

AYRINTILI TANIM: Söz konusu sıvı teknesi 977 ada 2 numaralı parselin güneyinde yer aldığı, çevresinin yoğun çalılık, taşlık, kayalık olduğu gözlemlenen sıvı teknesinin kareye yakın bir form verdiği ve yaklaşık 1,5 m derinliğe sahip olduğu anlaşılmıştır



Adana Kültür Varlıklarını
Koruma Bölge Kurulunun
26.10.2022...gün/15394 sayılı
Karar Ekidir

TEKNİK BİLGİLER:		
SU	ELEKTRİK	ISITMA

ORJİNAL KULLANIMI:

BUGÜNKÜ KULLANIMI:

ÖNERİLEN KULLANIM:



TESCİL KARARI:

HAZIRLAYANLAR:
Hüseyin TEKİN Arkeolog
Gerçek İnanç CUDAL Arkeolog

ONAY: Ahmîla PAMRAL
Koruma Bölge Kurulu Müdürü



YAYIN DİZİNİ: EKLER:



Handwritten notes in blue ink, including a checkmark, the number '15', and several symbols resembling 'f' and 'h'.

Faint, illegible text or markings, possibly bleed-through from the reverse side of the page.