

T.C.
KÜLTÜR VE TURİZM BAKANLIĞI
ADANA KÜLTÜR VARLIKLARINI KORUMA BÖLGE KURULU
KARAR

Toplantı Tarihi ve No : 26.10.2022 -496
Karar Tarihi ve No 26.10.2022 -15409

Toplantı Yeri
ADANA

Mersin ili, Erdemli ilçesi, Kumkuyu Yemişkumu Mahallesi, mülkiyeti hazineye ait olan 175 ada 147 parselde tespiti yapılan işliğin tesciline ilişkin; Mersin Otoyolu Yatırım ve İşletme A.Ş. nin 19.07.2022 tarih ve 1498193 sayılı yazısı, Koruma Bölge Kurulu Müdürlüğü'nün 12.09.2022 tarih ve 2903672 yazısı, Mersin Çevre, Şehircilik ve İklim Değişikliği İl Müdürlüğü'nün 4554704 sayılı görüş yazısı, Koruma Bölge Kurulu Müdürlüğü uzmanlarınca hazırlanan 14.10.2022 tarih ve 1661508 sayılı yerinde inceleme raporu okundu, ekleri ve işlem dosyası incelendi, yapılan görüşmeler sonucunda;

Mersin ili, Erdemli ilçesi, Kumkuyu Yemişkumu Mahallesi, mülkiyeti hazineye ait olan 175 ada 147 parselde tespit edilen işliğin 2863 sayılı Yasanın 6. Maddesi kapsamında kültür varlığı niteliği taşıdığı Koruma Bölge Kurulu Müdürlüğü uzmanlarınca hazırlanan 14.10.2022 gün ve 1661508 sayılı rapordan anlaşıldığından korunması gerekli taşınmaz kültür varlığı olarak tesciline, yapı grubunun 1.grup olarak belirlenmesine, kararımız eki anıt fişi ve 1/1000 ölçekli kadastral haritada belirtilen koruma alanı sınırlarının uygun olduğuna karar verildi.

KUMKUYU YEMİŞKUMU 1. GRUP ANIT TESCİL VE KORUNMA ALANI HARİTASI

İL: MERSİN

İLÇE: ERDEMLİ

MAHALLE: KUMKUYU YEMİŞKUMU

ADA/PARSEL: 175/147

K



1/1000

175/112

175/147

175/109



ADANA KÜLTÜR VARLIKLARINI KORUMA BÖLGE KURULUNUN 26.10.2017 GÜN VE 16/2017 SAYILI KARAR EKİDİR.

ADANA KÜLTÜR VARLIKLARINI KORUMA BÖLGE KURULU ONAYI

BAŞKAN

BAŞKAN YRD.

ÜYE

ÜYE

ÜYE

ÜYE

ÜYE

ÜYE

KOORDİNAT ÖZET ÇİZELGESİ

UTM 3 İTRF 96

UTM 6 ED 50

Nokta No	(UTM)Universal Y	Trans Y	ITRF96 (Internationa X	(UTM)Universal Y2	Trans X2	ED50 (European Datum X2	Datum
1	604886.851	604871.897	4041271.078	604880.431	604886.482	4039828.297	4039842.790
2	604886.851	604902.755	4041284.576	604886.328	604896.328	4039842.790	4039842.790
3	604886.851	604872.195	4041255.234	604886.328	604896.328	4039817.458	4039817.458
4	604886.851	604872.195	4041255.234	604886.328	604896.328	4039817.458	4039817.458
5	604886.851	604872.195	4041255.234	604886.328	604896.328	4039817.458	4039817.458

ALAN ÇIKTISI

Ada	Alan
KORUNMAALANI	778.239


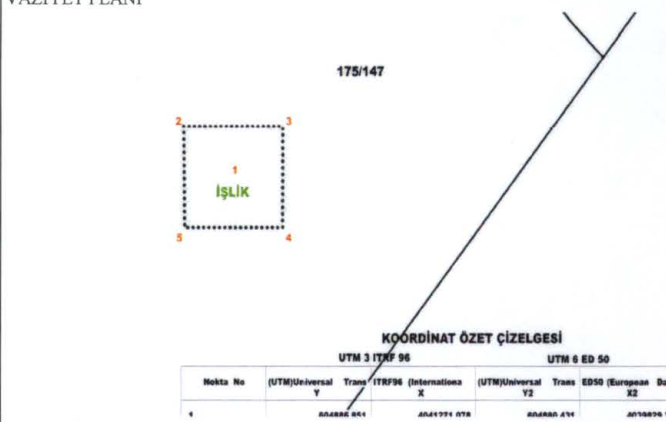


LEJANT







..... KORUNMA ALANI SINIRI

..... KADASTRAL PARSEL SINIRI

HAZIRLAYANLAR

[Handwritten signatures]

AVRUPA KONSEYİ	DOĞAL VE KÜLTÜREL VARLIKLARI KORUMA ENVANTERİ DKVKE		ANIT	ENVANTER NO:				
TÜRKİYE	KÜLTÜR VARLIKLARI VE MÜZELER GENEL MÜDÜRLÜĞÜ		HARİTA NO:					
İL:MERSİN	İLÇESİ: Erdemli	MAHALLE KÖY MEVKİİ: Kumkuyu-Yemişkumu Mah.		KORUMA GRUBU				
ADRES:	PAFTA: ADA:PARSEL: 175 Ada 147 Parsel		KORUMA DERECESİ	1.Grup Yapı X	2.Grup Yapı			
	YAPAN: -							
ADI: İşlik	YAPIM TARİHİ:	YAPTIRAN:	MİMARİ ÇAĞI: Roma Dönemi					
		KİTABE:	VAKFİYE:					
GENEL TANIMI: Mersin ili, Erdemli ilçesi, Kumkuyu Yemişkumu Mahallesi, 175 ada 147 parselde, parselin kuzeyinde bir adet İşlik yapısıdır.								
KORUMA DURUMU:	İYİ	TAŞIYICI YAPI:	DIŞ YAPI:	ÜST YAPI:	İÇ YAPI:	SÜSLEME ELEMANI:	RUTUBET :	YOK
	ORTA							İZİ VAR
	KÖTÜ							ÖNEMLİ
VAZİYET PLANI								
								
BUGÜNKÜ SAHİBİ:			BAKIMINDAN SORUMLU KURUM:					
YAPILAN ONARIMLAR:								
AYRINTILI TANIM: Mersin ili, Erdemli İlçesi, Kumkuyu Yemişkumu Mahallesi, 175 ada 147 parsel numaralı taşınmazın kuzeyinde 1 adet Roma Dönemine ait İşlik yapısıdır. Ana Kayaya yaslandırılmış olup ana kaya üzerine blok taşlar ile yan duvar yapılmıştır. Günümüze çok iyi durumda korunmuş olarak gelmiştir.			TEKNİK BİLGİLER:					
			SU					
			ELEKTRİK					
			ISITMA					
ORJİNAL KULLANIMI:								
BUGÜNKÜ KULLANIMI:								
ÖNERİLEN KULLANIMI:								
TESCİL KARARI:								
HAZIRLAYANLAR: Kader AVCIBAŞI Müze Araştırmacısı Esmâ KİSER Arkeolog								
YAYIN DİZİNİ:			EKLER:					
			ONAY: Almıla PAMPAL Koruma Bölge Kurulu Müdürü 					



Handwritten blue ink markings or symbols at the bottom of the page, possibly a signature or a set of initials.