

3/15
HT

T.C.
KÜLTÜR VE TURİZM BAKANLIĞI
ADANA KÜLTÜR VARLIKLARINI KORUMA BÖLGE KURULU
KARAR

33.02.1766

TOPLANTI TARİHİ VE NO: 26.10.2022-496
KARAR TARİHİ VE NO : 26.10.2022-15397

TOPLANTI YERİ
ADANA

Mersin ili, Erdemli ilçesi, Üçtepe Mahallesi, 102 ada 1 numaralı Orman parselinde tespit edilen (işliğin) kültür varlığı tesciline ilişkin; Mersin Otoyolu Yatırım ve İşletme A.Ş.'nin 04.08.2022 günlü yazısı, Adana Kültür Varlıklarını Koruma Bölge Kurulu Müdürlüğünün 30.08.2022 tarih ve 2841874 sayılı kurum görüşleri istenen yazısı, Devlet Su İşleri 6. Bölge Müdürlüğünün bila tarih ve 2629828 sayılı yazısı, Mersin Çevre, Şehircilik ve İklim Değişikliği İl Müdürlüğünün bila tarih ve 4459279 sayılı yazısı, Erdemli Milli Emlak Müdürlüğünün bila tarih ve 4547305 sayılı yazısı, Mersin İmar ve Şehircilik Dairesi Başkanlığının 26.09.2022 gün ve 406373 sayılı yazısı, Maden ve Petrol İşleri Genel Müdürlüğünün 09.09.2022 gün ve 2022316614 sayılı yazısı, Adana Kültür Varlıklarını Koruma Bölge Kurulu Müdürlüğü uzmanlarınca hazırlanan 21.10.2022 gün ve 1674350 sayılı yerinde inceleme raporu ve ekleri okundu, konunun işlem dosyası incelendi, yapılan görüşmeler sonucunda;

Mersin ili, Erdemli ilçesi, Üçtepe Mahallesi, 102 ada 1 numaralı Orman parselinde tespit edilen (işliğin) kültür varlığının, 2863 sayılı Yasanın 6. maddesi kapsamında taşınmaz kültür varlığı niteliği taşıdığı Koruma Bölge Kurulu Müdürlüğü uzmanlarınca hazırlanan 21.10.2022 gün ve 1674350 sayılı yerinde inceleme raporundan anlaşıldığından korunması gerekli taşınmaz kültür varlığı olarak tesciline, yapı grubunun 1. grup olarak belirlenmesine, kararımız eki haritada (Üçtepe ve Kocahasanlı Mahallelerinde) görülen koruma alanı sınırlarının ve anıt fişinin uygun olduğuna karar verildi.

KOCAHASANLI-ÜÇTEPE 1. GRUP ANIT TESCİL VE KORUNMA ALANI HARİTASI

İL: MERSİN

İLÇE: ERDEMLİ

MAHALLE: KOCAHASANLI-ÜÇTEPE

ADA/PARSEL: 0/1333 - 102/1

K



1/1000

ADANA KÜLTÜR VARLIKLARINI KORUMA BÖLGE KURULUNUN 10.2002 GÜN VE 1.5.2002 SAYILI KARAR EKİDİR.

ADANA KÜLTÜR VARLIKLARINI KORUMA BÖLGE KURULU ONAYI

BAŞKAN

BAŞKAN YRD.

ÜYE

ÜYE

ÜYE

ÜYE

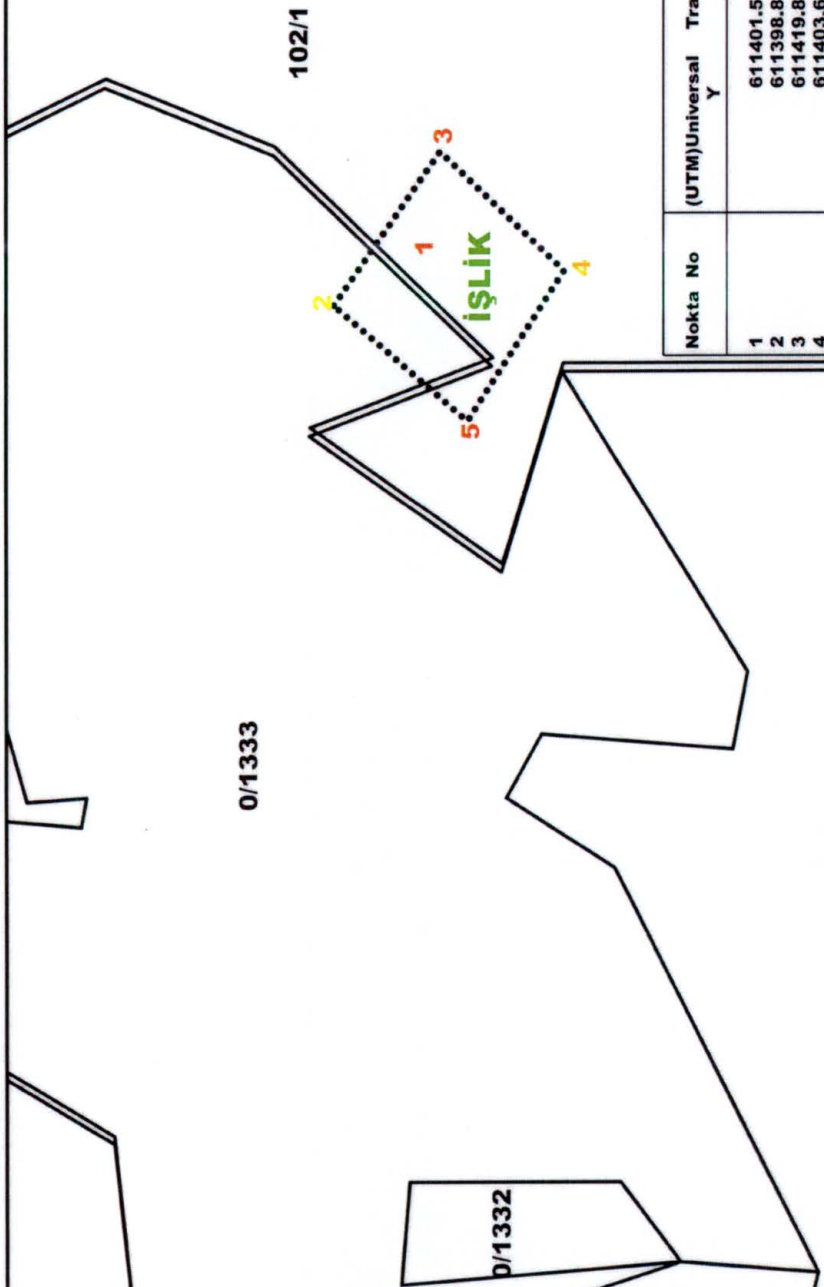
ÜYE

ÜYE

ÜYE

ÜYE

[Handwritten signatures and stamps in blue ink]



KOORDİNAT ÖZET ÇİZELGESİ

UTM 3 ITRF 96

UTM 6 ED 50

Nokta No	(UTM)Universal		ITRF96 (Internationa		(UTM)Universal		ED50 (European Datum	
	Y	Trans	X	Y2	Trans	X2	Datum	
1	611401.561	4052350.945	4052350.945	611392.577	611392.577	4050904.812	4050904.812	
2	611398.843	4052367.573	4052367.573	611389.861	611389.861	4050921.435	4050921.435	
3	611419.875	4052352.792	4052352.792	611410.884	611410.884	4050906.659	4050906.659	
4	611403.626	4052335.580	4052335.580	611394.642	611394.642	4050889.454	4050889.454	
5	611382.988	4052348.977	4052348.977	611374.012	611374.012	4050902.846	4050902.846	

ALAN ÇIKTISI

Ada	Alan
KORUNMAALANI	599.193

HAZIRLAYANLAR

[Handwritten signature]

LEJANT
..... KORUNMA ALANI SINIRI

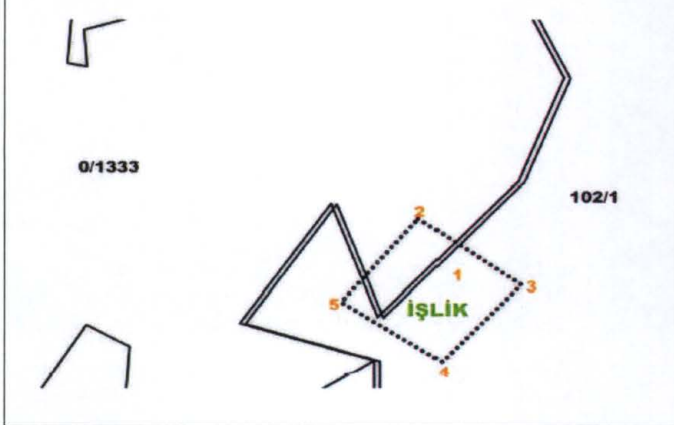
— KADASTRAL PARSEL SINIRI

AVRUPA KONSEYİ	DOĞAL VE KÜLTÜREL VARLIKLARI KORUMA ENVANTERİ DKVKE		ANIT	ENVANTER NO:	
TÜRKİYE	KÜLTÜR VARLIKLARI VE MÜZELER GENEL MÜDÜRLÜĞÜ		HARİTA NO:		
İL:MERSİN	İLÇESİ: Erdemli	MAHALLE KÖY MEVKİİ: Üçtepe Mahallesi		KORUMA GRUBU	
ADRES:	PAFTA: ADA:PARSEL: 102 Ada 1 Parsel		KORUMA DERECESİ	1.Grup Yapı X	2.Grup Yapı
ADI: İşlik	YAPIM TARİHİ:	YAPTIRAN:		MİMARİ ÇAĞI: Roma Dönemi	
		KİTABE:	VAKFIYE:		

GENEL TANIMI: Mersin ili, Erdemli ilçesi, Üçtepe Mahallesi, 102 ada 1 numaralı orman parselinde tespit edilen antik dönem ait işlik

KORUMA DURUMU:	İYİ	TAŞIYICI YAPI:	DIŞ YAPI:	ÜST YAPI:	İÇ YAPI:	SÜSLEME ELEMENTERİ:	RUTUBET :	YOK
	ORTA							İZİ VAR
	KÖTÜ							ÖNEMLİ

VAZİYET PLANI



BUGÜNKÜ SAHİBİ:

BAKIMINDAN SORUMLU KURUM:

YAPILAN ONARIMLAR:

AYRINTILI TANIM: Söz konusu işliğin doğu-batı doğrultusunda dikdörtgen formda ezme teknesinin ve biriktirme haznesinin sağlam durumda olduğu gözlemlenmiştir. İşliğin ezme tekne zemini daha alt kotta yer alan biriktirme haznesine doğru eğimli olup sıvının biriktirme haznesine akışının sağlanmayı amaçlandığı, böylelikle ezme teknesinde bulunan sıvının birikmesinin engellendiği anlaşılmıştır. Herhangi bir mimari yapıdan bağımsız ve açık alanda yer aldığı görülen işliğin şarap üretimi için kullanıldığı düşünülmektedir.

TEKNİK BİLGİLER:

SU	ELEKTRİK	ISITMA

ORJİNAL KULLANIMI:

BUGÜNKÜ KULLANIMI:

ÖNERİLEN KULLANIM:

TESCİL KARARI:

HAZIRLAYANLAR:

Hüseyin TEKİN Arkeolog
Gerçek İnanç CUDAL Arkeolog

Adana Kültür Varlıklarını
Koruma Bölge Kurulu Onayı


Başkan *ADN*
Başkan Yrd. *GT*
Üye *ly*
Üye *pe.*
Üye *su*
Üye *8*
Üye *Q*
Üye *7*



Adana Kültür Varlıklarını
Koruma Bölge Kurulunun
26.10.2022 gününde 15349 sayılı
Karar Ekidir

YAYIN DİZİNİ:

EKLER:

ONAY: Alınmış PAMPAL
Koruma Bölge Kurulu Müdürü





Handwritten notes in blue ink, including the letters 'K', 'A', 'S', 'L', and 'R' with arrows pointing to the right.

Faint, illegible text, possibly a stamp or a label, located in the lower left quadrant of the page.

