

T.C.
KÜLTÜR VE TURİZM BAKANLIĞI
ADANA KÜLTÜR VARLIKLARINI KORUMA BÖLGE KURULU
KARAR

TOPLANTI TARİHİ VE NO: 26.10.2022-496
KARAR TARİHİ VE NO : 26.10.2022-15396

TOPLANTI YERİ
ADANA

Mersin ili, Erdemli ilçesi, Üçtepe Mahallesiinde bulunan mülkiyet durumu davalı olan 102 ada 916 parselde tespiti yapılan işliğin tesciline ilişkin; Mersin Otoyolu Yatırım ve İşletme A.Ş.' nin 18.07.2022 tarih ve 018 sayılı yazısı, Adana Kültür Varlıklarını Koruma Bölge Kurulu Müdürlüğünün 05.09.2022 tarih ve 2877291 sayılı yazısı, Mersin Çevre, Şehircilik ve İklim Değişikliği İl Müdürlüğünün 07.09.2022 tarih ve 4501315 sayılı yazısı, Enerji ve Tabii Kaynaklar Bakanlığının 16.09.2022 tarih ve 2022329488 sayılı ile 29.09.2022 tarih ve 145407 sayılı yazıları, DSİ 6. Bölge Müdürlüğünün 26.09.2022 tarih ve 2690344 sayılı yazısı, Adana Kültür Varlıklarını Koruma Bölge Kurulu Müdürlüğü uzmanlarınca hazırlanan 14.10.2022 tarih ve 1659962 sayılı yerinde inceleme raporu ve ekleri okundu, konunun işlem dosyası incelendi, yapılan görüşmeler sonucunda;

Mersin ili, Erdemli ilçesi, Üçtepe Mahallesiinde bulunan mülkiyet durumu davalı olan 102 ada 916 parselde tespiti yapılan işliğin, 2863 sayılı Yasanın 6. maddesi kapsamında taşınmaz kültür varlığı niteliği taşıdığı Koruma Bölge Kurulu Müdürlüğü uzmanlarınca hazırlanan 14.10.2022 tarih ve 1659962 sayılı rapordan anlaşıldığından korunması gerekli taşınmaz kültür varlığı olarak tesciline, yapı grubunun 1. grup olarak belirlenmesine, kararımız eki haritada görülen koruma alanı sınırlarının ve anıt fişinin uygun olduğuna karar verildi.

ÜÇTEPE 1. GRUP KÜLTÜR VARLIĞI TESCİL VE KORUNMA ALANI HARİTASI

İL: MERSİN

İLÇE: ERDEMLİ

MAHALLE: ÜÇTEPE

ADA/PARSEL: 102/916



1/500

102/916



102/904

102/907

KOORDİNAT ÖZET ÇİZELGESİ

UTM 3 ITRF 96

UTM 6 ED 50

NoktaNo	Y	X	Y2	X2
1	611456.600	4052976.638	611447.595	4051530.260
2	611458.382	4052976.810	611449.376	4051530.432
3	611458.727	4052975.115	611449.721	4051528.737
4	611456.988	4052975.086	611447.983	4051528.709
5	611451.510	4052980.945	611442.507	4051534.565
6	611463.625	4052980.970	611454.617	4051534.590
7	611464.005	4052971.205	611454.997	4051524.829
8	611452.239	4052970.837	611443.236	4051524.461

ALAN ÇIKTISI

Ada	Parsel	Noktalar	HesapAlan
KORUNMAALANI		5,6,7,8	118.760
İŞLİK		1,2,3,4	2.894

ADANA KÜLTÜR VARLIKLARINI KORUMA BÖLGE KURULUNUN 26.10.2022 GÜN VE 15.376 SAYILI KARAR EKİDİR.

ADANA KÜLTÜR VARLIKLARINI KORUMA BÖLGE KURULU ONAYI

BAŞKAN

BAŞKAN YRD.

ÜYE

ÜYE

ÜYE

ÜYE

ÜYE

ÜYE

ÜYE


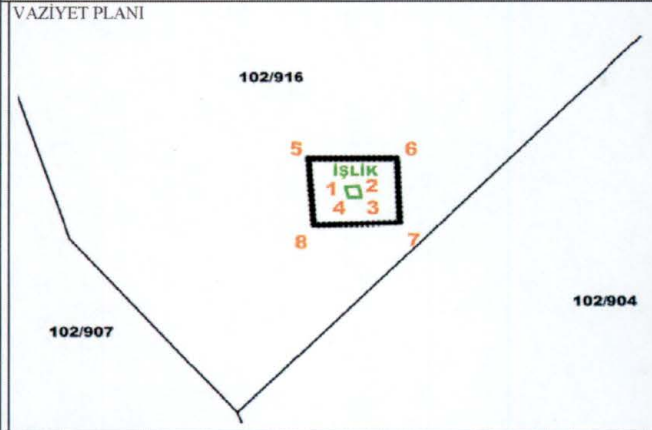
LEJANT



□ İŞLİK

●●●●●●●●●● KORUNMA ALANI SINIRI

— KADASTRAL PARSEL SINIRI

HAZIRLAYANLAR

AVRUPA KONSEYİ	DOĞAL VE KÜLTÜREL VARLIKLARI KORUMA ENVANTERİ DKVKE		ANIT	ENVANTER NO:							
TÜRKİYE	KÜLTÜR VARLIKLARI VE MÜZELER GENEL MÜDÜRLÜĞÜ		HARİTA NO:								
İL: MERSİN	İLÇESİ: Erdemli	MAHALLE KÖY MEVKİİ: Üçtepe		KORUMA GRUBU							
ADRES:		PAFTA: ADA:PARSEL: 102 ada 916 parsel		KORUMA DERECESİ	1.Grup Yapı X						
YAPAN: -		YAPTIRAN:		MİMARİ ÇAĞI:							
ADI: İşlik	YAPIM TARİHİ:	KİTABE:		VAKFİYE:							
GENEL TANIMI: Mersin ili, Erdemli ilçesi, Üçtepe Mahallesinde bulunan 102 ada 916 parselin güneyinde ana kayaya oyulmuş işlik bulunmaktadır.											
KORUMA DURUMU:	İYİ	TAŞIYICI YAPI:	DIŞ YAPI:	ÜST YAPI:	İÇ YAPI:	SÜSLEME ELEMANI:	RUTUBET	YOK			
	ORTA							İZİ VAR			
	KÖTÜ							ÖNEMLİ			
VAZİYET PLANI											
			BUGÜNKÜ SAHİBİ:								
YAPILAN ONARIMLAR:			BAKIMINDAN SORUMLU KURUM:								
AYRINTILI TANIM: Mersin ili, Erdemli ilçesi, Üçtepe Mahallesinde bulunan 102 ada 916 parselin güneyinde çalılık ve taşlık alan üzerinde ana kayaya oyulmuş işlik bulunmaktadır. İşlik dikdörtgen formu ezme teknesi ile daire formu biriktirme havuzundan oluşmuştur.			TEKNİK BİLGİLER:								
<p>Adana Kültür Varlıklarını Koruma Bölge Kurulunun 26.10.2022 gün 15.296 sayılı Kararı Ekidir</p> <p>Adana Kültür Varlıklarını Koruma Bölge Kurulu Onayı</p> <p>Başkan: <i>[Signature]</i> Başkan Yrd.: <i>[Signature]</i> Üye: <i>[Signature]</i> Üye: <i>[Signature]</i> Üye: <i>[Signature]</i> Üye: <i>[Signature]</i> Üye: <i>[Signature]</i></p>			<table border="1"> <tr> <td>SU</td> <td>ELEKTRİK</td> <td>ISITMA</td> </tr> <tr> <td></td> <td></td> <td></td> </tr> </table>			SU	ELEKTRİK	ISITMA			
SU	ELEKTRİK	ISITMA									
YAYIN DİZİNİ:			ORJİNAL KULLANIMI: İşlik								
EKLER:			BUGÜNKÜ KULLANIMI:								
			ÖNERİLEN KULLANIM:								
			TESCİL KARARI:								
			HAZIRLAYANLAR: Kader AVCUBAŞI Müze Araştırmacısı Esmâ KİSER Arkeolog								
			ONAY: Almıla PAMPAL Koruma Bölge Kurulu Müdür V.								



Handwritten text in blue ink, possibly a signature or date, located at the bottom of the page.