

T.C.
KÜLTÜR VE TURİZM BAKANLIĞI
ADANA KÜLTÜR VARLIKLARINI KORUMA BÖLGE KURULU

KARAR

TOPLANTI TARİHİ VE NO: 25.10.2022- 495
KARAR TARİHİ VE NO : 25.10.2022-15380

TOPLANTI YERİ
ADANA

Mersin ili, Silifke ilçesi, Boynuinceli Mahallesi, Şeytan Deresi Vadisi Doğal Sit ve 3. Derece Arkeolojik Sit alanı içindeki Miytan Deresi Mevkii Tapulama Harici alanda tespit edilen işliğin korunması gerekli taşınmaz kültür varlığı olarak tesciline ilişkin; Mersin Otoyolu Yatırım ve İşletme A.Ş.'nin 18.07.2022 tarihli ve 018 sayılı yazısı, Adana Kültür Varlıklarını Koruma Bölge Kurulu Müdürlüğü'nün 15.09.2022 tarih ve 2915510 sayılı yazısı, Enerji ve Tabii Kaynaklar Bakanlığı MAPEG'in 29.09.2022 tarihli ve 2022353446 sayılı görüş yazısı, Tarım ve Orman Bakanlığı DSİ 6. Bölge Müdürlüğü'nün 30.09.2022 tarihli ve 2706871 sayılı görüş yazısı, Enerji ve Tabii Kaynaklar Bakanlığı Strateji Geliştirme Başkanlığının 11.10.2022 tarihli ve 147728 sayılı görüş yazısı, Mersin Büyükşehir Belediye Başkanlığının 19.10.2022 tarih ve 422869 sayılı görüş yazısı, Adana Koruma Bölge Kurulu Müdürlüğü uzmanlarınca hazırlanan 24.10.2022 tarih ve 1677034 sayılı yerinde inceleme raporu okundu, ekleri ve işlem dosyası incelendi, yapılan görüşmeler sonucunda;

Mersin ili, Silifke ilçesi, Boynuinceli Mahallesi, Miytan Deresi Mevkii, Şeytan Deresi Vadisi Doğal Sit ve 3. Derece Arkeolojik Sit alanı içindeki, Tapulama Harici alanda tespit edilen işliğin 2863 sayılı Yasanın 6. Maddesi kapsamında kültür varlığı niteliği taşıdığı Koruma Bölge Kurulu Müdürlüğü uzmanlarınca hazırlanan 24.10.2022 tarih ve 1676940 sayılı rapordan anlaşıldığından korunması gerekli taşınmaz kültür varlığı olarak tesciline, yapı grubunun 1.grup olarak belirlenmesine, kararımız eki anıt fişi ve 1/250 ölçekli tescil haritasının uygun olduğuna, kültür varlıklarının korunmasına ve yaşatılmasına yönelik rölöve restitüsyon ve restorasyon projelerinin hazırlanarak kurulumuza sunulmasına karar verildi. ✓

1

BOYNUŦNCELİ 3. DEĐECE ARKEOLOĐİK SİT ALANI İÇİNDE İŐLİK TESCİL HARİTASI-1

İL:MERSİN

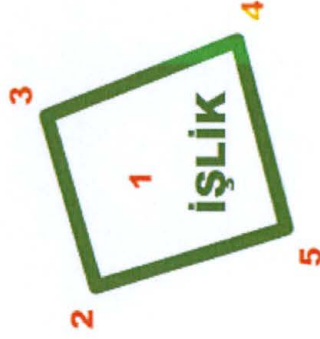
İLÇE:SİLİFKE

MAHALLE:BOYNUŦNCELİ

ADA/PARSEL: TH



1/250



ADANA KÜLTÜR VARLIKLARINI KORUMA BÖLGE KURULUNUN 25.06.2021 GÜN VE 15380 SAYILI KARAR EKİDİR.

ADANA KÜLTÜR VARLIKLARINI KORUMA BÖLGE KURULU ONAYI	
BAŐKAN	<i>[Signature]</i>
BAŐKAN YRD.	<i>[Signature]</i>
ÜYE	<i>[Signature]</i>
ÜYE	<i>[Signature]</i>
ÜYE	<i>[Signature]</i>
ÜYE	<i>[Signature]</i>
ÜYE	<i>[Signature]</i>
ÜYE	<i>[Signature]</i>

KOORDİNAT ÖZET ÇİZELGESİ

UTM 3 ITRF 96 UTM 6 ED 50

Nokta No	(UTM)Universal Y	Trans	ITRF96 (Internationa X	(UTM)Universal Y2	Trans	ED50 (European Datum X2	Datum
1	601508.865		4038557.418	601503.773		4037116.702	
2	601505.970		4038559.224	601500.879		4037116.508	
3	601511.782		4038560.913	601506.688		4037120.196	
4	601514.327		4038554.424	601509.232		4037113.710	
5	601507.968		4038552.748	601502.876		4037112.034	

ALAN ÇIKTISI


Ada	Parsel	Alan	Pafta
İŐLİK		43.268	


HAZIRLAYANLAR

[Signatures]

LEJANT

İŐLİK SINIRI

AVRUPA KONSEYİ		DOĞAL VE KÜLTÜREL VARLIKLARI KORUMA ENVANTERİ (D.K.V.K.E.)				ANIT		Envanter No:																																	
T Ü R K İ Y E		KÜLTÜR VARLIKLARI VE MÜZELER GENEL MÜDÜRLÜĞÜ						Harita No:																																	
İLİ:	MERSİN	İLÇESİ:	SİLİFKE	MAHALLE / MEVKİLİ:	BOYNUİNCELİ		Koruma Derecesi		1. Grup																																
SOKAK / NO:		PAFTA:		ADA:	PARSEL:	TH																																			
ADI:	İŞLİK	YAPTIRAN:		YAPAN:			MİMARİ ÇAĞI:																																		
		YAPIM TARİHİ:		KİTABE:			VAKFIYE:																																		
GENEL TANIM:		Mersin İli, Silifke İlçesi, Boynuinceli Mahallesi sınırları içindeki Miytan Deresi Mevkiinde, Miytan Dere yatağının yaklaşık 100 metre batısında makilikler ve çalılıklar ile kaplı kayalık bir alanda bulunmaktadır.																																							
KORUNMUŞLUK DURUMU:		TAŞIYICI YAPI:		CEPHE DURUMU:		ÖRTÜ DURUMU:		İÇ YAPI DURUMU:		BEZEME DURUMU:																															
A	İYİ	B	ORTA	C	KÖTÜ	A	B	C	A	B	C																														
VAZİYET PLANI:					FOTOĞRAF:																																				
<p>İL: MERSİN</p> <p>İLÇE: SİLİFKE</p> <p>MAHALLE: BOYNUİNCELİ</p> <p>ADA/PARSEL: TH</p>																																									
<p>ADANA KÜLTÜR VARLIKLARI KORUMA BÖLGE KURULUĞU</p> <p>İL: MERSİN</p> <p>İLÇE: SİLİFKE</p> <p>MAHALLE: BOYNUİNCELİ</p> <p>ADA/PARSEL: TH</p>					<p>KOORDİNAT ÖZİ</p> <p>UTM 3 İTRF 98</p> <table border="1"> <thead> <tr> <th>Sıra No</th> <th>UTM/Universal</th> <th>Tranz</th> <th>İTFF98</th> <th>İnternational</th> </tr> </thead> <tbody> <tr> <td>1</td> <td>001080.000</td> <td></td> <td>403807.410</td> <td></td> </tr> <tr> <td>2</td> <td>001080.070</td> <td></td> <td>403808.324</td> <td></td> </tr> <tr> <td>3</td> <td>001081.700</td> <td></td> <td>403809.813</td> <td></td> </tr> <tr> <td>4</td> <td>001084.027</td> <td></td> <td>403812.404</td> <td></td> </tr> <tr> <td>5</td> <td>001087.000</td> <td></td> <td>403815.740</td> <td></td> </tr> </tbody> </table>							Sıra No	UTM/Universal	Tranz	İTFF98	İnternational	1	001080.000		403807.410		2	001080.070		403808.324		3	001081.700		403809.813		4	001084.027		403812.404		5	001087.000		403815.740	
Sıra No	UTM/Universal	Tranz	İTFF98	İnternational																																					
1	001080.000		403807.410																																						
2	001080.070		403808.324																																						
3	001081.700		403809.813																																						
4	001084.027		403812.404																																						
5	001087.000		403815.740																																						
GÖZLEMLER:																																									
BUGÜNKÜ SAHİBİ:					BAKIMDAN SORUMLU OLAN:																																				
YAPILAN ONARIMLAR:																																									
AYRINTILI TANIM:					TEKNİK BİLGİLER:		İSITMA SİSTEMİ:																																		
Mersin İli, Silifke İlçesi, Boynuinceli Mahallesi sınırları içindeki Miytan Deresi Mevkiinde, Miytan Dere yatağının yaklaşık 100 metre batısında makilikler ve çalılıklar ile kaplı kayalık bir alanda olduğu görülmüştür. Alanda sadece ana kayaya oyulmuş işliğe ait depolama haznesi kısmı görülebilmektedir. İşlik çevresinde 2863 sayılı yasa kapsamında değerlendirilecek seramik parçalarına da rastlanmamıştır. Ancak alandaki kalıntıların Roma Dönemine ait kalıntılar olduğu değerlendirilmektedir.							KANALİZASYON:																																		
							SU:																																		
							ELEKTRİK:																																		
					ÖZGÜN KULLANIMI:																																				
					İşlik																																				
					BUGÜNKÜ KULLANIMI:																																				
					İşlik																																				
					ÖNERİLEN KULLANIMI:																																				
					İşlik																																				
					HAZIRLAYANLAR:																																				
					Ömer AVCIBAŞI Arkeolog																																				
					Esengül MİRİK Sanat Tarihçisi																																				
					KONTROL EDEN:																																				
					Almila PAMPAL Bölge Kurulu Müdürü																																				
FOTOĞRAF:					EKLER																																				
					RAPOR		x		TESCİL																																
					FOTOĞRAF		x		KARAR NO:																																
					RÖLÖVE PROJESİ				KARAR TARİHİ:																																
					RESTORASYON PROJESİ				REVİZYON:																																
					HARİTA		x																																		
					KİTABE																																				
					VAKFIYE																																				



Handwritten signature or initials in blue ink.

Handwritten mark or signature in blue ink.