

2/17

HT

T.C.

33.05.2399

**KÜLTÜR VE TURİZM BAKANLIĞI**  
**ADANA KÜLTÜR VARLIKLARINI KORUMA BÖLGE KURULU**  
**KARAR**

TOPLANTI TARİHİ VE NO: 25.10.2022-495  
KARAR TARİHİ VE NO : 25.10.2022-15360

TOPLANTI YERİ  
ADANA

Mersin ili, Silifke ilçesi, Cambazlı Mahallesiinde, bir kısmı Şeytan Deresi Doğal ve 3. Derece Arkeolojik Sit Alanı içinde bir kısmı sit alanı dışında tespiti yapılan (antik yol, sarnıç ve yapı kalıntısı) kültür varlığı tesciline ilişkin; Mersin İl Kültür ve Turizm Müdürlüğünün 10.12.2021 tarih ve 1993221 sayılı yazısı, Silifke Müze Müdürlüğü uzmanlarınca hazırlanan 08.12.2021 tarih ve 1091208 sayılı raporu, Adana Kültür Varlıklarını Koruma Bölge Kurulu Müdürlüğünün 14.06.2022 tarih ve 2613369 sayılı yazısı, Mersin İl Kültür ve Turizm Müdürlüğünün 22.07.2022 tarih ve 2729434 sayılı yazısı, Silifke Müze Müdürlüğünün 22.07.2022 tarih ve 2725473 sayılı yazısı, Adana Kültür Varlıklarını Koruma Bölge Kurulu Müdürlüğünün 24.08.2022 tarih ve 2533219 sayılı kurum görüşleri istenen yazısı, Devlet Su İşleri 6. Bölge Müdürlüğünün bila tarih ve 2718644 sayılı yazısı, Maden ve Petrol İşleri Genel Müdürlüğünün 10.10.2022 gün ve 2022372428 sayılı yazısı, Adana Kültür Varlıklarını Koruma Bölge Kurulu Müdürlüğü uzmanlarınca hazırlanan 30.09.2022 günlü yerinde inceleme raporu ve ekleri okundu, konunun işlem dosyası incelendi, yapılan görüşmeler sonucunda;

Mersin ili, Silifke ilçesi, Cambazlı Mahallesiinde, bir kısmı Şeytan Deresi Doğal ve 3. Derece Arkeolojik Sit Alanı içinde bir kısmı sit alanı dışında tespiti yapılan (antik yol, sarnıç ve yapı kalıntısı) kültür varlıklarının, 2863 sayılı Yasanın 6. maddesi kapsamında taşınmaz kültür varlığı niteliği taşıdığı Koruma Bölge Kurulu Müdürlüğü uzmanlarınca hazırlanan 30.09.2022 günlü yerinde inceleme raporundan anlaşıldığından korunması gerekli taşınmaz kültür varlığı olarak tesciline, yapı grupların 1. grup olarak belirlenmesine, kararımız eki haritada görülen koruma alanı sınırlarının ve anıt fişlerinin uygun olduğuna, kültür varlıklarının korunmasına ve yaşatılmasına yönelik rölöve, restitüsyon ve restorasyon projelerinin hazırlanarak Kurulumuza iletilmesine karar verildi.

1

İLİ: MERSİN

İLÇESİ: SİLİFKE

MAHALLESİ: CAMBAZLI

ADA/PARSEL: 105/230-229-228 105/240-241 THA 106/211

# CAMBAZLI MAHALLESİ ANTİK YOL, SARNIÇ, MİMARİ YAPI

## TESCİL HARİTASI

ÖLÇEK: 1/5000



ANTİK YOL-KORUMA ALANI PROJESİYON/DATUM :UTM-3 DERECE/E

Nokta No	Y	X
A-2-1	593395.296	4047763.340
A-2-2	593390.655	4047774.778
A-2-3	593370.715	4047824.488
A-2-4	593340.828	4047896.348
K-1	593396.688	4047750.544
K-2	593370.042	4047810.417
K-3	593341.232	4047878.882
K-4	593316.910	4047947.346
K-5	593361.257	4047881.910
K-6	593381.445	4047813.974
K-7	593394.988	4047780.358
K-8	593406.262	4047756.426

ANTİK YOL-1 PROJESİYON/DATUM :UTM-3 DERECE/DOM:36

Nokta No	Y	X
A-1	593392.875	4047366.756
A-2	593408.323	4047353.315
A-3	593428.525	4047338.475
A-4	593443.464	4047327.529
A-5	593457.364	4047319.748
A-6	593470.687	4047310.185
A-7	593483.627	4047300.545
A-8	593494.560	4047298.174
A-1-1	593533.831	4047282.928
A-1-2	593544.638	4047272.722
A-1-3	593553.449	4047260.902
A-1-4	593558.901	4047252.461
A-1-5	593567.774	4047239.376

KÜLTÜR VARLIKLARI-1 PROJESİYON/DATUM :UTM-3 DERECE/D50(I

Nokta No	Y	X
MİMARİ YAPI SARNIÇ-2	593340.431	4047487.331
	593345.292	4047460.578

### LEJAND

- ANTİK YOL
- KORUMA ALANI
- 3. DERECE ARKEOLOJİK SİT ALANI
- SARNIÇ
- MİMARİ YAPI

ŞEYTan DERESİ VADİSİ 3. DERECE ARKEOLOJİK SİT ALANI

KORUMA BÖLGE KURULUNUN 25.10.2022  
GÜN VE 153.60.....SAYILI KARAR EKİDİR.

ADANA KÜLTÜR VARLIKLARINI KORUMA  
BÖLGE KURULU ONAYI

BŞKAN  
BŞKAN YRD.  
ÜYE  
ÜYE  
ÜYE  
ÜYE  
ÜYE  
ÜYE

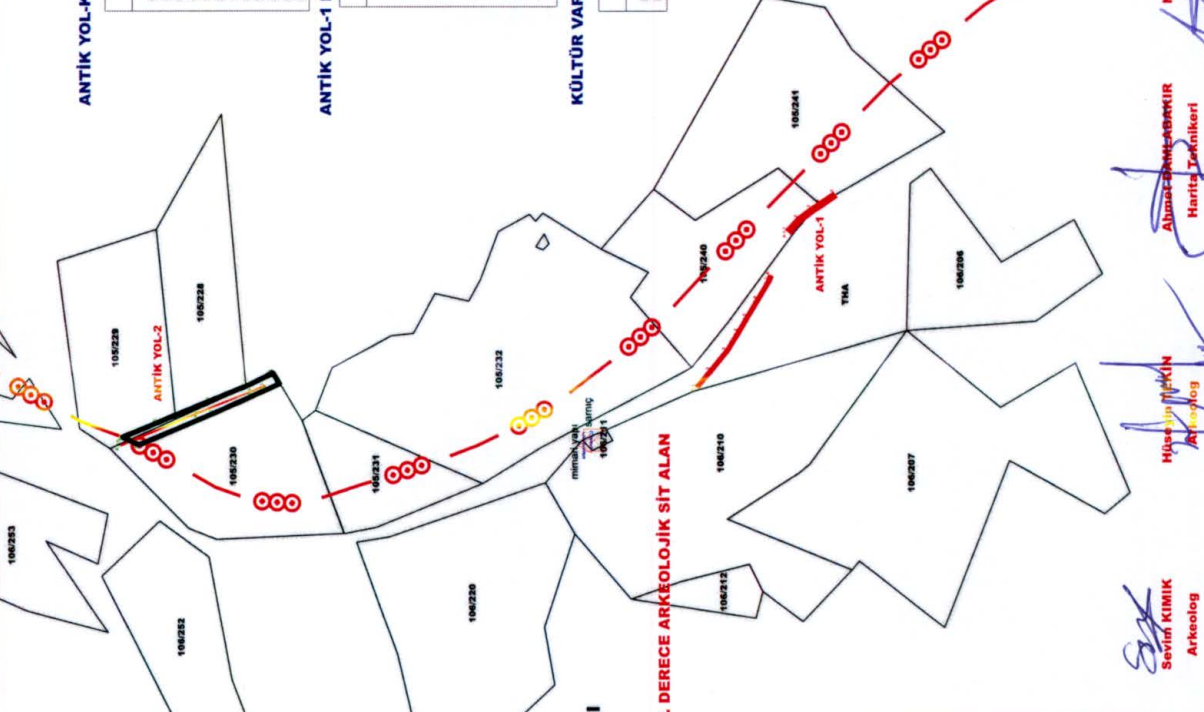
Sevrim KİMİK  
Arkeolog

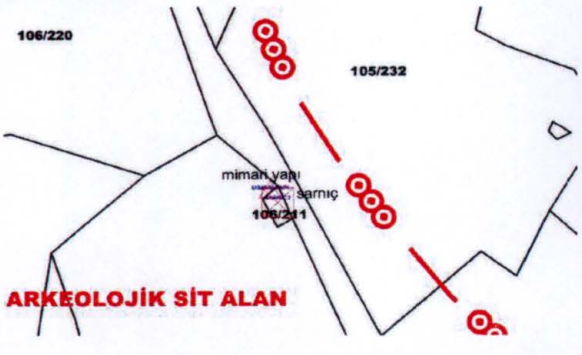



Hüseyin AKKIN  
Arkeolog


Alimcan BAKAR  
Harita Teknikeri



Melihhan AKÇOC  
Şehir Plancısı

Mehmet YAZGÖNÜL  
Şehir Plancısı



AVRUPA KONSEYİ		DOĞAL VE KÜLTÜREL VARLIKLARI KORUMA ENVANTERİ (D.K.V.K.E.)			ANIT		Envanter No:										
T Ü R K İ Y E		KÜLTÜR VARLIKLARI VE MÜZELER GENEL MÜDÜRLÜĞÜ					Harita No:										
İLİ:	Mersin	İLÇESİ:	Silifke	MAHALLE / MEVKİLİ:	Cambazlı		YAPI GRUBU										
SOKAK / NO:		PAFTA:		ADA:	106	PARSEL: 210, 211	KORUMA DERECESESİ	I. Grup X									
ADI:		YAPTIRAN:		YAPAN:		MİMARİ ÇAĞI:	Roma										
		YAPIM TARİHİ:		KİTABE:		VAKFİYE:											
GENEL TANIM:	Roma dönemine ait sarnıç ve yapı kalıntısı																
KORUMA DURUMU:	İYİ	TAŞIYICI YAPI	DIŞ YAPI	ÜST YAPI	İÇ YAPI	SÜSLEME ELEMANI	RUTUBET	YOK									
	ORTA							İZİ VAR									
	KÖTÜ							ÖNEMLİ									
VAZİYET PLANI:	  																
GÖZLEMLER:	kesme blok taşlardan yapılmış sarnıç ve dikdörtgen bir yapı																
BUGÜNKÜ SAHİBİ:				BAKIMDAN SORUMLU OLAN:													
YAPILAN ONARIMLAR:																	
AYRINTILI TANIM:	<p>DHTA taşınmazda bulunan antik yolun kuzeyinde 106 ada 210 ve 211 numaralı parsellerde kesme blok taşlarla örülmüş ve karaya yakın plan veren sarnıca rastlanılmıştır. Sarnıcının kuzeyinde ise 5x7 metre abatlarında yaklaşık 1 m yükseklikte ayakta olan duvarların ise sarnıç gibi kesme blok taşların örülmesi ile yapıldığı ve bölgede çok fazla karşılaşılan villarustika olarak adlandırılan üretim yapıldığı bir çiftlik yapısının olduğu kanaati oluşmuştur.</p>						<table border="1"> <tr> <td rowspan="4">TEKNİK BİLGİLER:</td> <td>ISITMA SİSTEMİ:</td> <td></td> </tr> <tr> <td>KANALİZASYON:</td> <td></td> </tr> <tr> <td>SU:</td> <td></td> </tr> <tr> <td>ELEKTRİK:</td> <td></td> </tr> </table>		TEKNİK BİLGİLER:	ISITMA SİSTEMİ:		KANALİZASYON:		SU:		ELEKTRİK:	
TEKNİK BİLGİLER:	ISITMA SİSTEMİ:																
	KANALİZASYON:																
	SU:																
	ELEKTRİK:																
						ÖZGÜN KULLANIMI:											
						BUGÜNKÜ KULLANIMI:											
						ÖNERİLEN KULLANIMI:											
						HAZIRLAYANLAR:											
						Hüseyin TEKİN Arkeolog											
						Sevim KIMIK Arkeolog											
						Neslihan AKÇA Şehir Plancısı											
						Melike YAZGÖNÜL Şehir Plancısı											
						Ahmet DAMLABAKIR Harita Teknikeri											
						KONTROL EDEN:											
						Almila PAMPAL Bölge Kurulu Müdürü											
YAYIN DİZİNİ:	EKLER																
<p>Adana Kültür Varlıkları Koruma Bölge Kurulunun 25.10.2022 gün 15360 sayılı Karar Eki'dir</p>																	

AVRUPA KONSEYİ	DOĞAL VE KÜLTÜREL VARLIKLARI KORUMA ENVANTERİ DKVKE		ANIT	ENVANTER NO:							
TÜRKİYE	KÜLTÜR VARLIKLARI VE MÜZELER GENEL MÜDÜRLÜĞÜ		HARİTA NO:								
İL: Mersin	İLÇESİ: Silifke	MAHALLE KÖY MEVKİİ: Cambazlı		KORUMA GRUBU							
ADRES:	PAFTA: ADA:PARSEL: 105 ada 228, 229, 230, 240 ve 241 parseller ile DHTA		KORUMA DERECESİ	1.Grup Yap X	2.Grup Yapı						
ADI: Antik yol	YAPIM TARİHİ:	YAPTIRAN:	MİMARİ ÇAĞI: Roma Dönemi								
		KİTABE:	VAKFIYE:								
GENEL TANIMI: Mersin ili, Silifke ilçesi, Cambazlı Mahallesi, 105 ada 228, 229, 230, 240 ve 241 parseller ile DHTA'da bulunan antik yol											
KORUMA DURUMU:	İYİ	TAŞIYICI YAPI:	DIŞ YAPI:	ÜST YAPI:	İÇ YAPI:	SÜSLEME ELEMANI:	RUTUBET :	YOK			
	ORTA								İZİ VAR		
	KÖTÜ								ÖNEMLİ		
VAZİYET PLANI											
BUGÜNKÜ SAHİBİ: Hazineye ait			BAKIMINDAN SORUMLU KURUM:								
YAPILAN ONARIMLAR:											
<p><b>AYRINTILI TANIM:</b> Üç parça halinde bulunan antik yolun ilk parçası 105 ada 230 numaralı parselin doğusunda olup kuzey-güney doğrultuda uzandığı ve 105 ada 231 numaralı parsel üzerinden güneybatıya doğru devam ettiği düşünülmüş ancak alanın yüzeyinin taşlarla ve sık çalılıkla kaplı olmasından dolayı devamı tespit edilememiştir. İkinci parçası ise 105 ada 240 numaralı parselin batısında bulunan DHTA taşınmaz üzerinde olduğu ve asfalt yola paralel yaklaşık olarak 120-140 metre arasında değişen uzunluğa sahip antik yola ait taş döşemelerin yer aldığı tespit edilmiştir. DHTA taşınmazda bulunan antik yola ait döşemelerin yarıya kadar mevcut yol yapılırken zarar gördüğü anlaşılmaktadır. DHTA taşınmaz üzerinde yer alan antik yolun güney ucundaki döşeme taşlarının 105 ada 240 numaralı parselin güney köşesine doğru kavisi yapıldığı, 105 ada 240 numaralı parselin güney kenarına bakıldığında bunu destekleyen antik yolun üçüncü parçasının bu alanda devam ettiği ve 105 ada 241 numaralı parselin de içinden geçtiği gözlemlenmiştir. Ancak 105 ada 241 numaralı parselde devam eden antik yolun bir kısmının, su havuzu için açılan çukur esnasında tahrip edildiği ve çıkan moloz antik yol üzerine döküldüğü anlaşılmıştır. Tespiti yapılan antik yol Dağlık Kilikya Bölgesine özgü tipik Roma Döneminde yapılan antik yollardan olduğu, çakıl taşlarının sıkıştırılarak üzerine düzleştirilmiş kireçtaşlarının poligonel örgü sistemi kullanılarak yapıldığı görülmüştür.</p>			<p><b>TEKNİK BİLGİLER:</b></p> <table border="1"> <tr> <td>SU</td> <td>ELEKTRİK</td> <td>ISITMA</td> </tr> <tr> <td></td> <td></td> <td></td> </tr> </table>			SU	ELEKTRİK	ISITMA			
SU	ELEKTRİK	ISITMA									
<p><b>ORJİNAL KULLANIMI:</b></p>			<p><b>BUGÜNKÜ KULLANIMI:</b></p>								
<p><b>ÖNERİLEN KULLANIM:</b></p>			<p><b>TESCİL KARARI:</b></p>								
<p><b>HAZIRLAYANLAR:</b> Hüseyin TEKİN Arkeolog Sevim KİMİK Arkeolog Neslihan AKÇA Şehir Plancısı Melike YAZGÖNÜL Şehir Plancısı Ahmet DAMLABAKIR Harita Teknikeri</p>			<p><b>ONAY:</b> Almıla RAMPAL ÖZKAYA Koruma Bölge Kurulu Müdür V.</p>								
<p><b>YAYIN DİZİNİ:</b></p> <p>Adana Kültür Varlıkları Koruma Bölge Kurulunun 25.10.2022 gün 15760 sayılı Karar Ekidir</p>			<p><b>EKLER:</b></p>								




H  
W  
P  
M  
S

Adana Kültür Varlıklarını  
Koruma Bölge Kurulunun  
25.10.22.gün.15360 sayılı  
Karar Ekidir

Adana Kültür Varlıklarını  
Koruma Bölge Kurulu Onayı

Başkan  
Başkan Yrd.  
Üye  
Üye  
Üye  
Üye  
Üye  
Üye

FOTOĞRAF:



Adana Kùltür Varlıklarını  
Koruma Bölge Kurulunun  
25.10.2022 gün, 15360 Sayılı  
Karar Ekidir

Üye  
Üye  
Üye  
Üye  
Üye  
Üye

*[Handwritten signatures]*

*[Handwritten signature]*

*[Handwritten signature]*

A