

T.C.
KÜLTÜR VE TURİZM BAKANLIĞI
ADANA KÜLTÜR VARLIKLARINI KORUMA BÖLGE KURULU

KARAR

TOPLANTI TARİHİ VE NO: 25.10.2022-495
KARAR TARİHİ VE NO : 25.10.2022-15369

TOPLANTI YERİ
ADANA

Mersin ili, Silifke ilçesi, Ovacık Mahallesinde bulunan mülkiyeti Maliye Hazinesine ait 1989 parsel ile özel mülkiyete ait 896 parselde tespit edilen arkeolojik alan ile özel mülkiyete ait 891 parselde tespit edilen sarnıçın tesciline ilişkin, Mersin İl Kültür ve Turizm Müdürlüğünün 01.08.2022 tarih ve 2758839 sayılı yazısı ve ekleri, Adana Kültür Varlıklarını Koruma Bölge Kurulu Müdürlüğünün 05.09.2022 tarih ve 2879288 sayılı yazısı, Mersin Çevre, Şehircilik ve İklim Değişikliği İl Müdürlüğünün 07.09.2022 tarih ve 4502007 sayılı yazısı, Enerji ve Tabii Kaynaklar Bakanlığının 16.09.2022 tarih ve 2022329490 sayılı ile 03.10.2022 tarih ve 145674 sayılı yazısı ve ekleri, Mersin Büyükşehir Belediye Başkanlığının 26.09.2022 tarih ve 406371 sayılı yazısı, DSİ 6. Bölge Müdürlüğünün 22.09.2022 tarih ve 2687109 sayılı yazısı, Adana Kültür Varlıklarını Koruma Bölge Kurulu Müdürlüğü uzmanlarınca hazırlanan 14.10.2022 tarih ve 1661539 sayılı yerinde inceleme raporu ve ekleri okundu, konunun işlem dosyası incelendi, yapılan görüşmeler sonucunda;

Mersin ili, Silifke ilçesi, Ovacık Mahallesinde bulunan mülkiyeti Maliye Hazinesine ait 1989 parsel ile özel mülkiyete ait 896 parselde tespit edilen arkeolojik alan ile özel mülkiyete ait 891 parselde tespit edilen sarnıçın, 2863 sayılı Yasanın 6. maddesi kapsamında kaldığı Adana Kültür Varlıklarını Koruma Bölge Kurulu Müdürlüğü uzmanlarınca hazırlanan 14.10.2022 tarih ve 1661539 sayılı yerinde inceleme raporundan anlaşıldığından; 891 parselde tespit edilen sarnıçın korunması gerekli taşınmaz kültür varlığı olarak tesciline, yapı grubunun 1. grup olarak belirlenmesine, kararımız eki haritada görülen koruma alanı sınırı ve anıt fişinin uygun olduğuna, 1989 ve 896 parsellerde kültür varlıklarının tespit edildiği alanın (antik dönem yapı kalıntısı, sarnıçlar) 1. Derece Arkeolojik Sit Alanı olarak tescil edilmesine, kararımız eki sit haritasının ve sit fişinin uygun olduğuna, Kültür ve Tabiat Varlıkları Koruma Yüksek Kurulunun, Arkeolojik Sitler, Koruma ve Kullanma Koşulları başlıklı 05.11.1999 gün ve 658 sayılı İlke Kararının 1. maddesinde belirtilen hükümlerinin geçerli olduğuna ve bu hükümlerin Geçiş Dönemi Koruma Esasları ve Kullanma Koşulları olarak kabul edilmesine karar verildi.

~ ~

OVACIK FİREZ MEVKİİ 1. GRUP ANIT TESCİL VE KORUNMA ALANI HARİTASI

İL: MERSİN

İLÇE: SİLİFKE

MAHALLE: OVACIK

ADA/PARSEL: 0/891



1/1000

0/1257

0/1262

0/1070

0/891

0/1069

0/1994

0/1993

0/1276

0/1992

0/896

ADANA KÜLTÜR VARLIKLARINI KORUMA BÖLGE KURULUNUN 25.10.2023. GÜN VE 15369 SAYILI KARAR EKİDİR.

ADANA KÜLTÜR VARLIKLARINI KORUMA BÖLGE KURULU ANAY.

BAŞKAN

BAŞKAN YRD.

ÜYE

ÜYE

ÜYE

ÜYE

ÜYE

ÜYE

ÜYE

ÜYE

BÖLGE KURULU ANAY.

BAŞKAN

BAŞKAN YRD.

ÜYE

ÜYE

ÜYE

ÜYE

ÜYE

ÜYE

ÜYE

LEJANT

..... KORUNMA ALANI SINIRI

..... KADASTRAL PARSEL SINIRI

KOORDİNAT ÖZET ÇİZELGESİ
UTM 3 İTRF 96 UTM 6 ED 50

NoktaNo	Y	X	Y2	X2
1	591781.752	4041270.356	3314834.999	4519874.925
2	591784.414	4041267.657	3314838.737	4519873.080
3	591780.675	4041262.975	3314836.532	4519866.875
4	591778.018	4041265.686	3314832.795	4519868.734
5	591772.572	4041275.210	3314823.710	4519876.665
6	591787.809	4041278.923	3314838.217	4519885.998
7	591794.154	4041262.318	3314850.783	4519871.037
8	591775.644	4041254.878	3314834.212	4519856.659
9	591773.372	4041268.919	3314826.803	4519870.421

ALAN ÇIKTISI

Ada	Parsel	Noktalar	HesapAlan
KORUNMAALANI		5,6,7,8,9	339.416
SARNIÇ		1,2,3,4	22.543

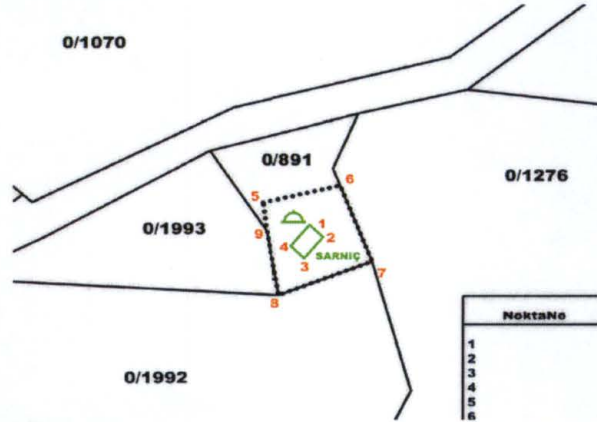
HAZIRLAYANLAR

AVRUPA KONSEYİ	DOĞAL VE KÜLTÜREL VARLIKLARI KORUMA ENVANTERİ DKVKE	ANIT	ENVANTER NO:
TÜRKİYE	KÜLTÜR VARLIKLARI VE MÜZELER GENEL MÜDÜRLÜĞÜ		HARİTA NO:
İL: MERSİN	İLÇESİ: Silifke	MAHALLE KÖY MEVKİİ: Ovacık M.	KORUMA GRUBU
ADRES:	PAFTA: ADA:PARSEL: 891	KORUMA DERECESESİ	1.Grup Yapı X
ADI: Sarnıç	YAPIM TARİHİ:	YAPTIRAN:	2.Grup Yapı
		KİTABE:	
		MİMARİ ÇAĞI:	
		VAKFIYE:	

GENEL TANIMI: Mersin ili, Erdemli ilçesi, Ovacık Mahallesinde bulunan 891 parselin güneyinde sarnıç bulunmaktadır.

KORUMA DURUMU:	İYİ	TAŞIYICI YAPI:	DIŞ YAPI:	ÜST YAPI:	İÇ YAPI:	SÜSLEME ELEMANI:	RUTUBET :	YOK
	ORTA							İZİ VAR
	KÖTÜ							ÖNEMLİ

VAZİYET PLANI



BUGÜNKÜ SAHİBİ:

BAKIMINDAN SORUMLU KURUM:

YAPILAN ONARIMLAR:

AYRINTILI TANIM: Mersin ili, Silifke ilçesi, Ovacık Mahallesinde bulunan ve toprak yoldan ulaşılan 891 nolu parselde sarnıç tespit edilmiştir. Sarnıçın üst örtüsü dikdörtgen formu ve moloz taş örgülüdür. Sarnıç üzerinde ağız kısmı dikdörtgen formu sarnıç bileziği bulunmaktadır. Ayrıca sarnıç üzerinde ortadan ikiye kırılmış ağız kısmı daire formu sarnıç bileziği parçaları olduğu görülmüştür.

TEKNİK BİLGİLER:

SU	ELEKTRİK	ISITMA

ORJİNAL KULLANIMI: Sarnıç

BUGÜNKÜ KULLANIMI:

ÖNERİLEN KULLANIM:

TESCİL KARARI:

HAZIRLAYANLAR:

Kader AVCIBAŞI


Esmâ KİSER

HÜseyin TEKİN

Müze Araştırmacısı

Arkeolog

Arkeolog







Adana Kültür Varlıkları
Koruma Bölge Kurulunun
25.10.2022 gün, 15169 sayılı
Karar Ekidir

YAYIN DİZİNİ:

EKLER:

ONAY: Alimla PAMPAL
Koruma Bölge Kurulu Müdürü





2014 10 10

OVACIK FİREZ MEVKİİ 1. DERECE ARKEOLOJİK SİT TESCİL HARİTASI

İL: MERSİN

İLÇE: SİLİFKE

MAHALLE: OVACIK

ADA/PARSEL: 0/896, 0/1989



1/1000

0/1992

0/1276

0/896

0/897

0/1065

0/918

0/915

0/926

0/1259

UTM 3 ITRF 96

UTM 6 ED 50

KOORDİNAT-ÖZET ÇİZELGESİ

NoktaNo	Y	X	Y2	X2
1	591695.425	4041192.013	3314773.401	4519762.555
2	591701.712	4041190.989	3314780.305	4519763.751
3	591707.419	4041186.369	3314787.899	4519761.005
4	591707.535	4041179.234	3314790.585	4519753.639
5	591704.729	4041165.844	3314792.480	4519738.727
6	591700.326	4041155.123	3314791.755	4519726.014
7	591692.355	4041144.312	3314787.354	4519711.923
8	591684.389	4041136.883	3314781.741	4519701.347
9	591675.907	4041134.931	3314773.623	4519696.271
10	591667.803	4041139.372	3314763.602	4519697.970
11	591664.968	4041147.349	3314757.787	4519705.233
12	591667.879	4041156.058	3314757.684	4519715.322
13	591670.299	4041160.676	3314758.540	4519720.987
14	591675.033	4041168.831	3314760.530	4519731.155
15	591680.900	4041177.671	3314763.454	4519742.443
16	591686.481	4041184.206	3314766.907	4519751.234

ALAN ÇIKTISI

Ada	Parsel	Noktalar	HesapAlan
SİT_1		1,2,3,4,5,6,7,8,9,10,11,12,13,14,15,16	1440.699

HAZIRLAYANLAR

ADANA KÜLTÜR VARLIKLARINI KORUMA BÖLGE KURULUNUN 19.08.2022 GÜN VE 15367 SAYILI KARAR EKİDİR.

ADANA KÜLTÜR VARLIKLARINI KORUMA

BÖLGE KURULU ONAYI

BAŞKAN

BAŞKAN YRD.

ÜYE

ÜYE

ÜYE

ÜYE

ÜYE

ÜYE

ÜYE


ÜYE

LEJANT



1. DERECE ARKEOLOJİK SİT

KADASTRAL PARSEL SINIRI

AVRUPA KONSEYİ	DOĞAL VE KÜLTÜREL VARLIKLARI KORUMA ENVANTERİ	D.K.V.K.E.	SİT	HARİTA NO:
T Ü R K İ Y E	KÜLTÜR VARLIKLARI VE MÜZELER GENEL MÜDÜRLÜĞÜ			
İLİ :	MERSİN	İLÇESİ : Silifke	MAHALLE KÖY VEYA MEVKİL : Ovacık Mah.	KADASTRO : PAFTA: ADA: PARSEL: 896, 1989
ADI	1. Derece Arkeolojik Sit Alanı			
GENEL TANIM :				
Mersin ili, Silifke ilçesi, Ovacık Mahallesinde bulunan 896 ve 1989 nolu parseller üzerinde Antik Dönem yerleşim yerine ait kalıntılara rastlanılmıştır. Alanda 4 adet sarnıç ile, temel seviyesinde poligonol duvar örgülü yapı kalıntısı, kapı lentoları ve çevreye dağılmış durumda mimari parçalar ile blok taşların olduğu görülmüştür.				
ŞİMDİKİ TEHLİKELER	: Tarımsal faaliyetler ve kaçak kazı			
ŞİMDİKİ DURUM	:			
SİT POTANSİYELİ	: 1. Derece Arkeolojik Sit Alanı		KORUMA DERECESİ : 1. Derece Arkeolojik Sit Alanı	
ŞİMDİKİ KORUMA	: Korumasız		HAZIRLAYANLAR : / / 2022 Kader AVCIBAŞI Müze Araştırmacısı Esmâ KİSER Arkeolog Hüseyin TEKİN Arkeolog	
ÖNERİLEN KORUMA	: 1. Derece Arkeolojik Sit Alanı		Kontrol Eden : Almila PAMPAL Bölge Kültür Müdürü V	
YAYIN DİZİSİ	: Başkan Başkan Yrd.		REVİZYON	
GÖZLEMLER	: Üye Üye Üye Üye Üye		G.M.E.E.A.Y.K ONAYI : / / 2022	



HARİTALAR, FOTOĞRAFLAR



7 2- ~~KA~~ 3H 105 1/1 12h 10u