

T.C.
KÜLTÜR VE TURİZM BAKANLIĞI
KÜLTÜR VARLIKLARI VE MÜZELER GENEL MÜDÜRLÜĞÜ
ADANA KÜLTÜR VARLIKLARINI
KORUMA BÖLGE KURULU

KARAR

TOPLANTI TARİHİ VE NO: 18.06.2020- 381
KARAR TARİHİ VE NO : 18.06.2020-12402

TOPLANTI YERİ
ADANA

Adana ili, Ceyhan ilçesi, Ağaçpınar mahallesi, mülkiyeti maliye hazinesine ait, 112 ada 4 nolu parselde tespit edilen çeşmenin tescil edilmesine ilişkin; Adana Kültür Varlıklarını Koruma Bölge Kurulu Müdürlüğü uzmanlarınca hazırlanan 17.02.2020 günlü rapor, Adana Kültür Varlıklarını Koruma Bölge Kurulu Müdürlüğü'nün 16.03.2020 gün ve E249082 sayılı görüş yazısı, Devlet Su İşleri Genel Müdürlüğü, 6. Bölge Müdürlüğü'nün 16.03.2020 gün ve E.183034 sayılı, 27.04.2020 gün ve E.240237 yazıları, Adana Büyükşehir Belediyesi, Kent Estetiği ve Kentsel Dönüşüm Dairesi Başkanlığı'nın 18.03.2020 gün ve E31468 sayılı yazısı okundu, ekleri ve konunun işlem dosyası incelendi, yapılan görüşmeler sonucunda;

Adana ili, Ceyhan ilçesi, Ağaçpınar mahallesi, mülkiyeti maliye hazinesine ait, 112 ada 4 nolu parselde tespit edilen çeşmenin 2863 Sayılı Yasa kapsamında korunması gerekli taşınmaz kültür varlığı özelliği taşıdığı Koruma Bölge Kurulu Müdürlüğü uzmanlarınca hazırlanan 17.02.2020 günlü rapordan anlaşıldığından tesciline, tespit ekibince hazırlanmış kararımız eki haritada gösterilen koruma alanı sınırlarının uygun olduğuna, taşınmazın yapı grubunun "1.Grup Yapı" olarak belirlenmesine karar verildi.

AĞAÇPINAR ÇEŞME KORUMA ALANI HARİTASI

İLİ: ADANA

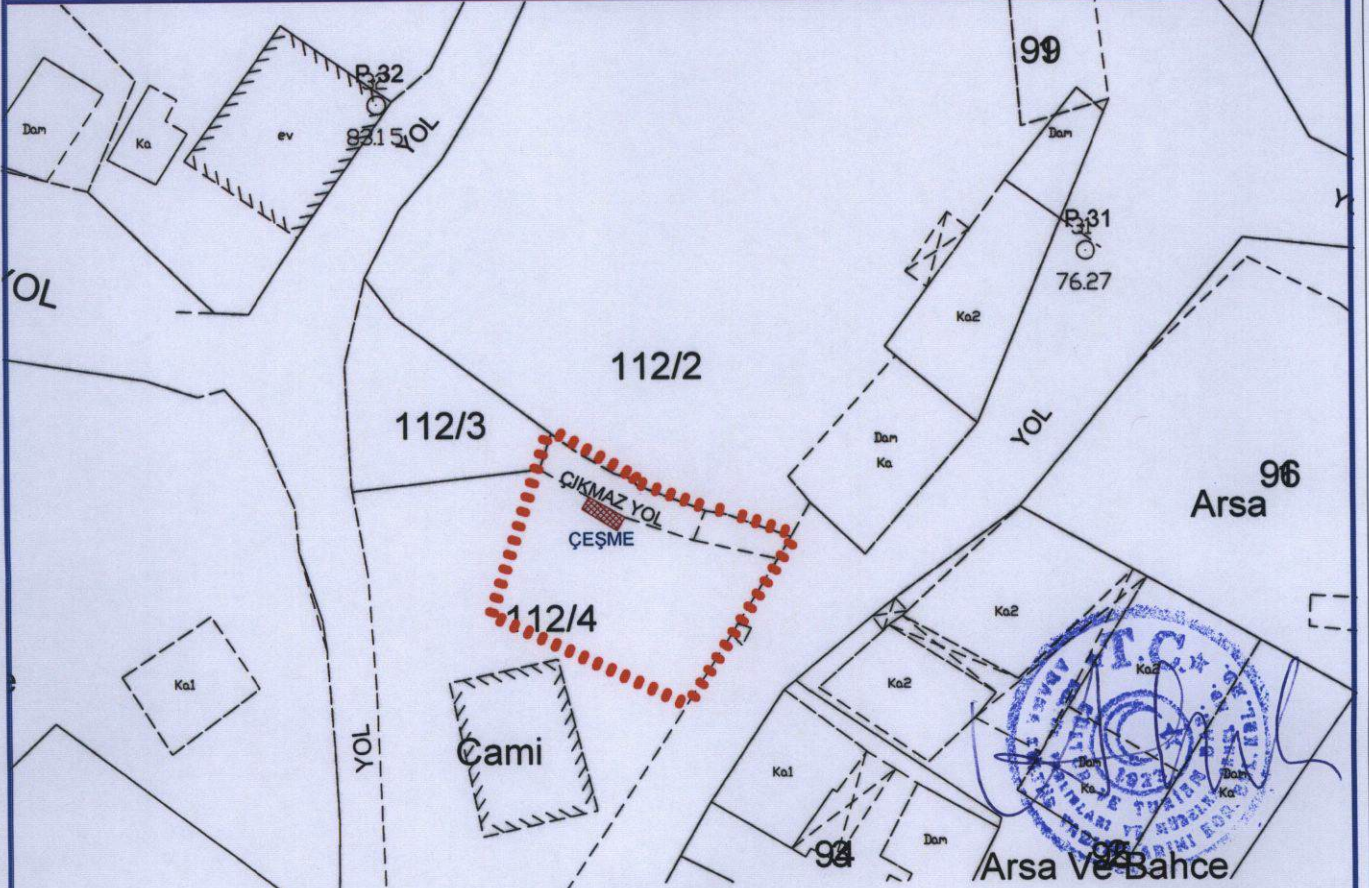
İLÇESİ: CEYHAN

MAHALLESİ: AĞAÇPINAR

ADA/PARSEL: 112/4



ÖLÇEK:1/500



GÖSTERİM:



KÜLTÜR VARLIĞI YAPISI (ÇEŞME)

KORUMA ALANI SINIRI

KORUMA ALANI KÖŞE NOKTALARI (3 DER-ITRF96)

NoktaNo	Y	X
1	476322.137	4093446.674
2	476317.479	4093448.331
3	476315.897	4093448.618
4	476314.464	4093434.730
5	476310.987	4093450.490
6	476310.555	4093451.008
7	476304.781	4093454.336
8	476300.647	4093441.219

ADANA KÜLTÜR VARLIKLARINI

KORUMA BÖLGE KURULUNUN

GÜN VE SAĞI KARAR EKİDİR

18.06.2020

12402

ADANA KÜLTÜR VARLIKLARINI KORUMA

BÖLGE KURULU ONAYI

BAŞKAN

BAŞKAN YRD.

ÜYE

ÜYE

ÜYE

ÜYE

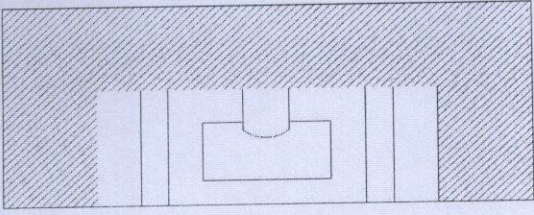
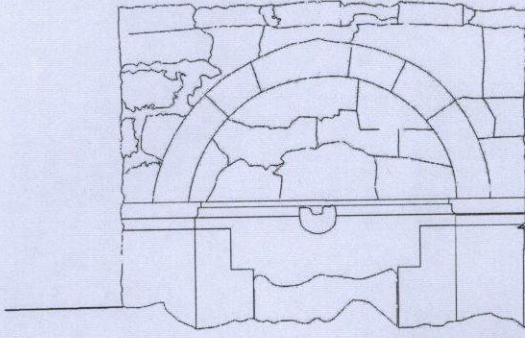
ÜYE

ÜYE

ÜYE

Handwritten signatures and names: Nedy, Adan, and others.

Handwritten signature and initials.

AVRUPA KONSEYİ		DOĞAL VE KÜLTÜREL VARLIKLARI KORUMA ENVANTERİ (D.K.V.K.E.)				ANIT		Envanter No:									
TÜRKİYE		KÜLTÜR VARLIKLARI VE MÜZELER GENEL MÜDÜRLÜĞÜ						Harita No:									
İLİ:	ADANA	İLCESİ:	Ceyhan	MAHALLE / MEVKİL:	Ağaçpınar Mah.		Koruma Derecesi	ANITSAL	1x	2	3						
SOKAK / NO:				PAFTA:	ADA:	112	PARSEL:	4	ÇEVRESEL	1	2	3					
ADI:	ÇEŞME	YAPTIRAN:				YAPAN:				MİMARİ ÇAĞI:	19. YY sonu 20. YY başı						
		YAPIM TARİHİ:				KİTABE:	Tahrip olmuş			VAKFIYE:							
GENEL TANIM:	Günümüzde Ağaçpınar mahallesi camisi avlusunda ve caminin kuzeyinde yer alan çeşme sivri kemer formudur.																
KORUNMUŞLUK DURUMU:			TAŞIYICI YAPI:			CEPHE DURUMU:			ÖRTÜ DURUMU:			İÇ YAPI DURUMU:			BEZEME DURUMU:		
A	İYİ	B	ORTA	C	KÖTÜ	A	B	C	A	B	C	A	B	C	A	B	C
VAZİYET PLANI:						FOTOĞRAF:											
sOKAK / NO:																	
																	
K						0 0,5 1 M						0 0,5 1 M					
10.08.2019						Ağaçpınar mahallesi çeşmesi						10.08.2019					
Ağaçpınar mahallesi çeşmesi												Ağaçpınar mahallesi çeşmesi					
GÖZLEMLER:						Çeşme üzerine badana boya uygulanmıştır. Su çeşmeye farklı bir kaynaktan plastik boru ile getirilmiştir.											
BUGÜNKÜ SAHİBİ:						BAKIMDAN SORUMLU OLAN:											
YAPILAN ONARIMLAR:																	
AYRINTILI TANIM:						TEKNİK BİLGİLER:						ISITMA SİSTEMİ:					
Günümüzde Ağaçpınar mahallesi camisi avlusunda ve caminin kuzeyinde yer alan çeşme sivri kemer formudur. Ayna taşı üzerinde lülesi onunda üzerinde kitabesi bulunmaktadır. Kitabesi çok tahrip olduğu için okunamaz durumdadır. Su yalağının iki tarafında oturma sekileri mevcut. Bağımsız çeşmeler grubundadır. Düzgün kesme taş malzemeden inşa edilmiştir. Kordinatlar, Batı nokta Doğu nokta: Y:476329,57 X:4093631,67 Kot:41 Doğu nokta: Y:476332,41						KANALİZASYON:											
Y:476329,57 X:4093631,67 Kot:41						SU:											
X:4093630,10 Kot:41 ED50 (UTM3)						ELEKTRİK:											
Adana Kültür Varlıklarını Koruma Bölge Kurulu Onayı						ÖZGÜN KULLANIMI:						Çeşme					
Başkan						BUGÜNKÜ KULLANIMI:						KULLANILYOR					
Başkan Yrd.						ÖNERİLEN KULLANIMI:											
Üye						HAZIRLAYANLAR:						Ali TOĞRAN Arkeolog					
Üye						Gerçek İ.CUDAL Arkeolog						Hüseyin AKILLI Şehir Plancısı					
Üye						KONTROL EDEN:						Mehmet ÇAVUŞ Bölge Kurulu Müdürü V.					
Üye						RAPOR						x					
Üye						FOTOĞRAF						x					
Üye						RÖLÖVE PROJESİ											
Üye						RESTORASYON PROJESİ											
Üye						HARİTA											
Üye						KİTABE						x					
Üye						VAKFIYE											
FOTOĞRAF:						