

T.C.
KÜLTÜR VE TURİZM BAKANLIĞI
ADANA KÜLTÜR VARLIKLARINI
KORUMA BÖLGE KURULU



KARAR

TOPLANTI TARİHİ VE NO:24.07.2020-386
KARAR TARİHİ VE NO :24.07.2020-12591

TOPLANTI YERİ
ADANA


Mersin ili, Tarsus ilçesi, Kuşçular Mahallesi, 112 ada, 1 nolu Orman parseli ile 101 ada 190 parsellerde Tarihi Bağdat-Hicaz Demiryolu Hattına ait olan TCDD tarafından 28 numara ile belirtilen Demiryolu tünelinin çıkışı ile 29 nolu demir yolu tünelinin girişinin tesciline ilişkin, TCDD 6.Bölge Müdürlüğünün 07.10.2016 gün ve 502580 sayı, 10.11.2017 gün ve 430839 sayılı yazıları bila tarih ve 425475 sayılı görüş yazısı, Kültür Varlıkları ve Müzeler Genel Müdürlüğünün 08.10.2019 gün ve 827266 sayılı yazısı ve eki Devlet Demiryolları İşletmesi Genel Müdürlüğü Demiryolu Bakım Dairesi Başkanlığı Yol Altyapı Bakım Şube Müdürlüğünün bila tarih ve 178495 sayılı yazısı, İller Bankası A.Ş. Mekansal Planlama Dairesi Başkanlığının 10.12.2019 gün ve 45905 sayılı görüş yazısı, Tarsus Belediye Başkanlığı İmar ve Şehircilik Müdürlüğünün 08.01.2020 gün ve 345 sayılı görüş yazısı, Kurul Müdürlüğü uzmanlarının 15.12.2019 günlü raporu, Kurulumuzun 23.08.2016 gün ve 6645 sayı ile 01.03.2019 gün ve 10824 sayılı kararları 04.06.2020 gün ile 18.06.2020 günlü dosya inceleme raporları okundu, ekleri ve işlem dosyası incelendi, yapılan görüşmeler sonucunda;

Mersin ili, Tarsus ilçesi, Kuşçular Mahallesi, 112 ada, 1 nolu Orman parseli ile 101 ada 190 parsellerde Tarihi Bağdat-Hicaz Demiryolu Hattına ait olan TCDD tarafından 28 numara ile belirtilen Demiryolu tünelinin çıkışı ile 29 nolu demir yolu tünelinin girişinin 2863 sayılı yasa kapsamında kültür varlığı niteliği taşıdığı anlaşıldığından tesciline, yapı grubunun 2.Grup yapı olarak belirlenmesine, kararımız eki haritada görülen koruma alanı sınırının uygun olduğuna, tüneller içinde bulunan ray, drenaj kanalı, travers, sinyalizasyon ve elektrifikasyon sistemlerinin arıza ve bakımı ile seyrüsefer durumlarını aksattırarak hallerde, can-mal güvenliği açısından hemen müdahale edilmesi gerektiren durumlarda tünelin özgün yapısına zarar vermemek koşuluyla gerekli basit onarım ve müdahalelerin KUDEB uzmanları denetiminde ilgili idarece yapılıp uygulama sonucundan Kurul Müdürlüğüne bilgi verilmesine, tünelin özgün mimari dokusuna müdahale gerektirecek uygulamalar için Kurul uzdan izin alınmasına karar verildi.

AVRUPA KONSEYİ		DOĞAL VE KÜLTÜREL VARLIKLARI KORUMA ENVANTERİ (D.K.V.K.E.)				ANIT		Envanter No:						
T Ü R K İ Y E		KÜLTÜR VARLIKLARI VE MÜZELER GENEL MÜDÜRLÜĞÜ						Harita No:						
İLİ:	MERSİN	İLÇESİ:	TARSUS	MAHALLE / MEVKİLİ:	KUŞÇULAR			Koruma Derecesi	ANITSAL	1	2	3		
SOKAK / NO:		PAFTA:		ADA:	101,112	PARSEL:	190,1		EVRESE	1	2	3		
ADI:	28 NOLU TUNEL ÇIKIŞ VE VE 29 NOLU TUNEL GİRİŞİ	YAPTIRAN:		YAPAN:				MİMARİ ÇAĞI:						
		YAPIM TARİHİ:	1912	KİTABE:				VAKFIYE:						
GENEL TANIM:		28 NOLU TUNEL ÇIKIŞ VE VE 29 NOLU TUNEL GİRİŞİ												
KORUNMUŞLUK DURUMU:		TAŞIYICI YAPI:		CEPHE DURUMU:			ÖRTÜ DURUMU:			İÇ YAPI DURUMU:		BEZEME DURUMU:		
A	B	C	A	B	C	A	B	C	A	B	C	A	B	C
VAZİYET PLANI:						FOTOĞRAF:								
														
GÖZLEMLER:		HALEN DEMİRYOLU AĞI OLARAK AKTİF OLARAK KULLANILMAKTADIR												
BUGÜNKÜ SAHİBİ:				BAKIMDAN SORUMLU OLAN:										
YAPILAN ONARIMLAR:														
AYRINTILI TANIM:						TEKNİK BİLGİLER:			ISITMA SİSTEM:					
<p>Osmanlı-Alman-Fransız ortaklığında Bağdat –Hicaz Demiryolu projesine 1904 yılında fiilen başlanmıştır. Hattın Hackırı-Belemedik bölümü 1912 yılında, hattın tamamı ise 1920'li yıllarda tamamlanmıştır. Söz konusu demiryolu ve tünelin yapımını projesi Alman Mühendisler tarafından, taş işçiliği ise İtalyan ve Ermeni ustalar tarafından gerçekleştirilmiştir. Anadolu-Bağdat Demiryolu hattın özellikle I' inci Dünya savaşında stratejik açıdan önemi, Milli Mücadele Döneminin başlamasına zemin hazırlayan tarihsel belge Mondros Mütarekesinin (30 Ekim 1918) 7 ' inci maddesine konu olması ve Ulusal Kurtuluş Mücadelesinde lojistik açıdan kullanılarak mücadelenin kazanılmasındaki stratejik etkisi vb. tarihsel olaylara tanık etmesi açısından tarihsel değer taşıdığı kanaatindeyiz. Tespit edilen bu tünelin tescilli Şekerpınarı ve Varda Köprüsünün çevresindeki tünellerle aynı demiryolu ağı içinde yer alması, teknik açıdan aynı özellikleri göstermesi ve aynı dönemlerde yapılmış 28 nolu tünel: Uzunluğunun 515 metre olduğu, yapımının 1912 yılı olduğu, yüksekliğinin 5 metre, genişliğinin 5,40 metre olduğu, 9 adet kemerli kaçış cebinin yer aldığı, her iki giriş kısmının taş kaplama olduğu, iç kısmının ise kısmen taş, kısmen betonarme olduğu görülmüştür. 29 nolu tünel: Uzunluğunun 3,794 metre olduğu, yapımının 1912 yılı olduğu, yüksekliğinin 5 metre, genişliğinin 5,40 metre olduğu, 74 adet kaçış cebinin yer aldığı, her iki giriş kısmı ile iç duvarlarının kalıp beton kemerli olduğu, iç kısmının ise tamamen betonarme olduğu görülmüştür.</p>						KANALİZASYO			DEMİRYOLU TUNELİ					
						SU:			BUGÜNKÜ KULLANIMI:					
						ELEKTRİK:			KULLANILYOR					
									ÖNERİLEN KULLANIMI:					
						DEMİRYOLU TUNELİ								
						HAZIRLAYANLAR:								
						Şule DEMİRKIRAN / Arkeolog								
						Serkan KANARIC / Sanat Tarihsel								
YAYIN DİZİNİ:						KONTROL EDEN:								
						Amira PAMPAL ÖZKAYA / Bölge Kurulu Müdürü								
						TESCİL:								
						KARAR NO:								
						KARAR TARİH:								
						REVİZYON:								
						EKLER								
						RAPOR								
						FOTOĞRAF								
						RÖLOVE PROJESİ								
						RESTORASYON PROJESİ								
						KİTABE								
						VAKFIYE								

T.C.D.D 28-29 NOLU TÜNELLERİ TESCİL HARİTASI:

İL: MERSİN
İLÇESİ: TARSUS
MAH: KUŞÇULAR
ADA/PARSEL: 101/190-112/1



Ölçek: 1/2000

112
1

DEVLET ORMANI

KORUNMA SINIRI KÖŞE KOORDİNATLARI(3 DER ED 50)

Nokta No	Y	X
20	405416.796	4130221.717
21	405506.532	4130147.714
22	405472.667	4130106.869
23	405377.192	4130184.738

28. TÜNEL ÇIKIŞ
29. TÜNEL GİRİŞ

101
190

DEVLET ORMANI



GÖSTERİM:

..... KORUNMA ALANI SINIRI
TESPİT EKİBİNİN ÖNERİSİNE GÖRE HAZIRLANMIŞTIR.

ŞULE DEMİRKİRAN
ARKEOLOG

SERKAY YANANCIĞ
SARAY TARİHÇİSİ

ZAFER TALÇIN
HARİTA MÜHENDİSİ

ADANA KÜLTÜR VARLIKLARINA KORUMA
BÖLGE KURULUŞU ONAYI

BAŞKAN

BAŞKAN YRD.

ÜYE

ÜYE

ÜYE

ÜYE

ÜYE

ÜYE

ADANA KÜLTÜR VARLIKLARINI
KORUMA BÖLGE KURULUNUN
GÜN VE... 12.07.2020... SAYILI KARAR EKİDİR