

T.C.
KÜLTÜR VE TURİZM BAKANLIĞI
ADANA KÜLTÜR VARLIKLARININ KORUMA BÖLGE KURULU

33.02.1192



KARAR

TOPLANTI TARİHİ VE NO: 23.12.2020- 406
KARAR TARİHİ VE NO : 23.12.2020- 13083



TOPLANTI YERİ
ADANA

Mersin ili, Erdemli ilçesi, Aslanlı Mahallesi, Eskiköy Mevkiinde tapulama harici alanda tespit edilen çeşmenin tesciline ilişkin; Adnan ERSEN'in 16.04.2020 tarihli dilekçesi, Adana Kültür Varlıklarını Koruma Bölge Kurulu Müdürlüğünün 29.04.2020 tarih ve 322108 sayılı, 30.10.2020 tarih ve 815408 sayılı yazıları, Koruma Bölge Kurulu Müdürlüğü uzmanlarınca hazırlanan 22.10.2020 tarih ve 790949 sayılı rapor ve ekleri, Adana Vakıflar Bölge Müdürlüğünün 28.10.2020 tarih ve 126044 sayılı yazısı ve eki Vakıflar Bölge Müdürlüğü uzmanlarınca hazırlanan 16.10.2020 tarihli rapor ve ekleri, Erdemli Tapu Müdürlüğünün 10.11.2020 tarih ve 2846556 sayılı yazısı, Karayolları 5. Bölge Müdürlüğünün 13.11.2020 tarih ve 266311 sayılı yazısı, DSİ 6. Bölge Müdürlüğünün 25.11.2020 tarih ve 755281 sayılı yazısı, Kültür Varlıkları ve Müzeler Genel Müdürlüğünün 03.12.2020 tarih ve 922606 sayılı yazısı, Enerji ve Tabii Kaynaklar Bakanlığının 02.12.2020 tarih ve 38429 sayılı yazısı ve ekleri, Mersin Büyükşehir Belediye Başkanlığının 03.12.2020 tarih ve 158222 sayılı yazısı ile 16.12.2020 tarih ve 957676 sayılı dosya inceleme raporu ve ekleri okundu, konunun işlem dosyası incelendi, yapılan görüşmeler sonucunda;

Mersin ili, Erdemli ilçesi, Aslanlı Mahallesi, Eskiköy Mevkiinde tapulama harici alanda tespit edilen çeşmenin, 2863 sayılı Yasa kapsamında korunması gerekli taşınmaz kültür varlığı özelliği taşıdığı Adana Kültür Varlıklarını Koruma Bölge Kurulu Müdürlüğü uzmanlarınca hazırlanan 22.10.2020 tarih ve 790949 sayılı rapordan anlaşıldığından tesciline, yapı grubunun 1. grup olarak belirlenmesine, kararımız eki haritada görülen koruma alanı sınırlarının uygun olduğuna, kültür varlığının korunmasına yönelik hazırlanacak rölöve, restitüsyon ve restorasyon projelerinin kurulumuza sunulmasına karar verildi.

AVRUPA KONSEYİ		DOĞAL VE KÜLTÜREL VARLIKLARI KORUMA ENVANTERİ (D.K.V.K.E.)				ANIT		Envanter No:									
TÜRKİYE		KÜLTÜR VARLIKLARI VE MÜZELER GENEL MÜDÜRLÜĞÜ						Harita No:									
İLİ:	MERSİN	İLÇESİ:	Erdemli	MAHALLE / MEVKİİ:	Aslanlı Mah.	Koruma Derecesi:	ANITSAL	1	2	3							
SOKAK / NO:		PAFTA:		ADA:		PARSEL:		CEVRESEL	1	2	3						
ADI:	Eskiköy Çeşmesi	YAPTIRAN:		YAPAN:		MİMARİ ÇAĞI:	19.yy - 20.yy ilk yarısı										
		YAPIM TARİHİ:		KITABE:		VAKFIYE:											
GENEL TANIM:	Yol kenarında, kuzey güney istikametinde uzanan tek kemerli, tek yüzlü, hazneli bir duvar çeşmesidir.																
KORUNMUŞLUK DURUMU:		TAŞIYICI YAPI:			CEPHE DURUMU:			ÖRTÜ DURUMU:			İÇ YAPI DURUMU:			BEZEME DURUMU:			
A	İYİ	B	ORTA	C	KOTU	A	B	C	A	B	C	A	B	C	A	B	C
VAZİYET PLANI:						FOTOĞRAF:											
																	
GÖZLEMLER:																	
BUGÜNKÜ SAHİBİ:				BAKIMDAN SORUMLU OLAN:													
YAPILAN ONARIMLAR:																	
AYRINTILI TANIM:						TEKNİK BİLGİLER:		İSITMA SİSTEMİ:									
<p>Mersin ili, Erdemli ilçesi, Aslanlı Mahallesi, Eskiköy Mevkiinde, köye ait sulama havuzunun yer aldığı parselin doğusunda, tapulama harici alanda, yol kenarında yer alan dikey dikdörtgen formlu çeşme sivri kemerli olup düzgün kesme taş ile inşa edilmiştir. Çeşme nişi üzerinde akar vaziyette tek bir çeşme lülesi bulunmaktadır. Ayna taşı olmayan çeşme nişinin içerisinde dilimli kemerli bir taşlık nişi bulunmaktadır. Taşlığın oyulduğu kesme taşın çevresi geometrik bezemlidir. Çeşme yalağı görülmemekte olup sonradan yapılmış beton zemin altında kaldığı tahmin edilmektedir. Çeşmenin arka cephesinde bulunan taşların derz aralarında ve düz çatısı üzerinde beton harçla sağlamlaştırma yapılarak onarıldığı görülmüştür.</p>						KANALİZASYON:											
<p>Adana Kültür Varlıklarını Koruma Bölge Kurulunun 23.12.2024.günl.3.023.sayıtlı Karar Ekidir</p>						SU:											
<p>20.12.2023</p>						ELEKTRİK:											
<p>Adana Kültür Varlıklarını Koruma Bölge Kurulu</p>						ÖZGÜN KULLANIMI:		Çeşme									
<p>Almila PAMPAL ÖZKAYA Koruma Bölge Kurulu Müdür V.</p>						BUGÜNKÜ KULLANIMI:		Çeşme									
<p>Almila PAMPAL ÖZKAYA Koruma Bölge Kurulu Müdür V.</p>						ÖNERİLEN KULLANIMI:		Çeşme									
<p>Almila PAMPAL ÖZKAYA Koruma Bölge Kurulu Müdür V.</p>						HAZIRLAYANLAR:		Kader AVCIBAŞI Müze Araştırmacısı									
<p>Almila PAMPAL ÖZKAYA Koruma Bölge Kurulu Müdür V.</p>						Esmâ KİSER Arkeolog		Cihan HASTAN Arkeolog									
<p>Almila PAMPAL ÖZKAYA Koruma Bölge Kurulu Müdür V.</p>						Neslihan ÖZGÜR Çarşı Uzmanı		Neslihan ÖZGÜR Çarşı Uzmanı									
<p>Almila PAMPAL ÖZKAYA Koruma Bölge Kurulu Müdür V.</p>						KONTROL EDEN:		Almila PAMPAL ÖZKAYA									
<p>Almila PAMPAL ÖZKAYA Koruma Bölge Kurulu Müdür V.</p>						YAYIN DİZİNİ:											
<p>Almila PAMPAL ÖZKAYA Koruma Bölge Kurulu Müdür V.</p>						EKLER:		KARAR NO:									
<p>Almila PAMPAL ÖZKAYA Koruma Bölge Kurulu Müdür V.</p>						RAPOR		KARAR TARİHİ:									
<p>Almila PAMPAL ÖZKAYA Koruma Bölge Kurulu Müdür V.</p>						FOTOĞRAF		REVİZYON									
<p>Almila PAMPAL ÖZKAYA Koruma Bölge Kurulu Müdür V.</p>						ROLOVE PROJESİ											
<p>Almila PAMPAL ÖZKAYA Koruma Bölge Kurulu Müdür V.</p>						RESTORASYON PROJESİ											
<p>Almila PAMPAL ÖZKAYA Koruma Bölge Kurulu Müdür V.</p>						HARİTA											
<p>Almila PAMPAL ÖZKAYA Koruma Bölge Kurulu Müdür V.</p>						KİTABE											
<p>Almila PAMPAL ÖZKAYA Koruma Bölge Kurulu Müdür V.</p>						VAKFIYE											

FOTOĞRAF



ASTROİDİR
29 NİSAN 2009
Alınan PAMPAR ÖZKAYA
Koruma Bölge Kurulu
Müdür V.

ESKİKÖY ÇEŞMESİ TESCİL VE KORUMA ALANI HARİTASI

İL: MERSİN

İLÇE: ERDEMLİ

MAHALLESİ ARSLANLI

KÜLTÜR VARLIĞI ADA/PARSEL:

KORUMA ALANI ADA/PARSEL: 104/221,222,283,379



ÖLÇEK:1/1000

GÖSTERİM:

KORUMA ALANI SINIRI

KÜLTÜR VARLIĞI (ÇEŞME)

222 KÖRÜMÜ ALANI KOORDİNATLARI (ITRF-UTM3DERECE)

No	221	231	232
1	606894,505	4062525,491	
2	606915,229	4062523,164	
3	606928,265	4062522,062	
4	606938,819	4062509,509	
5	606935,473	4062492,032	
6	606929,824	4062486,519	
7	606915,942	4062473,447	
8	606910,795	4062478,073	
9	606887,140	4062492,259	
10	606892,120	4062502,498	

ÇEŞME KOORDİNATLARI (ITRF-UTM3DERECE)

Nokta No	Y	X
C1	606912,290	4062504,415
C2	606917,645	4062503,322
C3	606915,717	4062491,271
C4	606909,597	4062492,728

ADANA KÜLTÜR VARLIKLARINI KORUMA BÖLGE KURULU ONAYI 376

BASKAN

BASKAN YRD.

UYE

UYE

UYE

UYE

UYE

UYE

2219

MERKEZİ

ALİ R. ÖZKAYA

Koruma Bölge Kurulu

Müdür V.

MÜZE ARAŞTIRMACISI

KADER AVCIBAŞI

ESMA KİŞER

ARKEOLOĞ

CIHAN HASMAN

ARKEOLOĞ

NEŞEHAN ALIĞA

ŞEHİR PLANCISI

MERYEM YALÇIN

HARİTA MÜHENDİSİ