

T.C.
KÜLTÜR ve TURİZM BAKANLIĞI
KÜTAHYA KÜLTÜR VARLIKLARINI KORUMA BÖLGE KURULU
KARAR

Toplantı Tarihi ve No : 22.06.2022-384
Karar Tarihi ve No : 22.06.2022-6825

43.06/1
Toplantı Yeri
KÜTAHYA

Kütahya ili, Tavşanlı ilçesi, Kavaklı, Ulucami ve Yeni Mahalle'de yer alan, özel mülkiyete ait, Kütahya Kültür Varlıklarını Koruma Bölge Kurulunun 27.09.2019 tarih ve 5442 sayılı kararı ile süresi uzatılan Tavşanlı ilçesi, Kentsel Sit Alanı Geçiş Dönemi Koruma Esasları ve Kullanma Koşullarının geçerli olduğu, aynı Kurulun 26.05.2022 tarih ve 6757 sayılı kararı ile revize edilen kentsel sit ve etkilenme geçiş alanı içinde yer alan taşınmazların tescil edilmesi istemine ilişkin; Koruma Bölge Kurulu Müdürlüğü uzmanlarının 23.02.2022 tarihli tespiti, kurum görüşünün istendiği Kütahya Kültür Varlıklarını Koruma Bölge Kurulu Müdürlüğü'nün 21.03.2022 tarih ve E-38092246-165.02.02-2315289 sayılı yazısı ve eki, kurum görüşünün iletildiği Tavşanlı Belediye Başkanlığı İmar ve Şehircilik Müdürlüğü'nün 08.04.2022 tarih ve E-21574849-622-274/1351 sayılı yazısı ile Kütahya Kültür Varlıklarını Koruma Bölge Kurulu Müdürlüğü uzmanlarınca hazırlanan Müdürlük evrakına 21.06.2022 tarih ve 1456392 sayı ile kayıtlı rapor okundu, ekleri ve işlem dosyası incelendi, yapılan görüşmeler sonucunda;

Kütahya ili, Tavşanlı ilçesi, Kavaklı, Ulucami ve Yeni Mahalle'de yer alan, özel mülkiyete ait kararımız eki listedeki taşınmazların 2863 sayılı yasa kapsamında korunması gerekli taşınmaz kültür varlığı niteliği taşıdıklarından tescil edilmelerine, taşınmazlara yönelik hazırlanan tescil fişlerinin uygun olduğuna, koruma gruplarının II. (İkinci) Grup yapı olarak belirlenmesine, Korunması Gerekli Taşınmaz Kültür Varlıklarının Yapı Esasları ve Denetimine Dair Yönetmeliğin 5. Maddesi kapsamında belirlenen koruma grubunun tapuya işlenmesine, karar verildi.

T.C.
KÜLTÜR ve TURİZM BAKANLIĞI
KÜTAHYA KÜLTÜR VARLIKLARINI KORUMA BÖLGE KURULU
KARAR

Toplantı Tarihi ve No : 22.06.2022-384
Karar Tarihi ve No : 22.06.2022-6825

43.06/1
Toplantı Yeri
KÜTAHYA

KÜTAHYA İLİ, TAVŞANLI İLÇESİ,
KÜTAHYA KÜLTÜR VARLIKLARINI KORUMA BÖLGE KURULUNUN 22.06.2022 TARİH VE
6825 KARARI İLE 2863 SAYILI YASA KAPSAMINDA KORUNMASI GEREKLİ KÜLTÜR
VARLIĞI OLARAK TESCİLLENEN TAŞINMAZLARIN LİSTESİ

TESCİLLENEN SİVİL MİMARLIK ÖRNEĞİ YAPILAR LİSTESİ
(Sayfa | 1)

SIRA NO	ADI	ADRES	PAFTA	ADA	PARSEL	KORUMA GRUBU	TESCİL KARARLARI
1	Konut	Kavaklı Mahallesi	-	32	7	2. Grup	Kütahya KVKBK 22.06.2022 tarih ve 6825 sayılı kararı ile tescillidir
2	Konut	Kavaklı Mahallesi	-	29	3	2. Grup	Kütahya KVKBK 22.06.2022 tarih ve 6825 sayılı kararı ile tescillidir
3	Konut	Kavaklı Mahallesi	-	29	1-2	2. Grup	Kütahya KVKBK 22.06.2022 tarih ve 6825 sayılı kararı ile tescillidir
4	Konut	Kavaklı Mahallesi	-	28	10	2. Grup	Kütahya KVKBK 22.06.2022 tarih ve 6825 sayılı kararı ile tescillidir
5	Konut	Kavaklı Mahallesi	-	28	11	2. Grup	Kütahya KVKBK 22.06.2022 tarih ve 6825 sayılı kararı ile tescillidir
6	Konut	Kavaklı Mahallesi	-	38	24	2. Grup	Kütahya KVKBK 22.06.2022 tarih ve 6825 sayılı kararı ile tescillidir

ASLI GİBİDİR

Onurcan BERK
Müdür V.

T.C.
KÜLTÜR ve TURİZM BAKANLIĞI
KÜTAHYA KÜLTÜR VARLIKLARINI KORUMA BÖLGE KURULU
KARAR

Toplantı Tarihi ve No : 22.06.2022-384
Karar Tarihi ve No : 22.06.2022-6825

43.06/1
Toplantı Yeri
KÜTAHYA

TESCİLLENEN SİVİL MİMARLIK ÖRNEĞİ YAPILAR LİSTESİ
(Sayfa | 2)

SIRA NO	ADI	ADRES	PAFTA	ADA	PARSEL	KORUMA GRUBU	TESCİL KARARLARI
7	Konut	Kavaklı Mahallesi	-	19	9	2. Grup	Kütahya KVKBK 22.06.2022 tarih ve 6825 sayılı kararı ile tescillidir
8	Konut	Kavaklı Mahallesi	-	201	7	2. Grup	Kütahya KVKBK 22.06.2022 tarih ve 6825 sayılı kararı ile tescillidir
9	Konut	Kavaklı Mahallesi	-	9	1	2. Grup	Kütahya KVKBK 22.06.2022 tarih ve 6825 sayılı kararı ile tescillidir
10	Konut	Kavaklı Mahallesi	-	8	1	2. Grup	Kütahya KVKBK 22.06.2022 tarih ve 6825 sayılı kararı ile tescillidir
11	Konut	Kavaklı Mahallesi	-	25	4-12	2. Grup	Kütahya KVKBK 22.06.2022 tarih ve 6825 sayılı kararı ile tescillidir
12	Konut	Ulucami Mahallesi	-	70	13-14	2. Grup	Kütahya KVKBK 22.06.2022 tarih ve 6825 sayılı kararı ile tescillidir
13	Konut	Ulucami Mahallesi	-	70	15	2. Grup	Kütahya KVKBK 22.06.2022 tarih ve 6825 sayılı kararı ile tescillidir

ASLI GİBİDİR

Onurcan BERK
Müdür V.

T.C.
KÜLTÜR ve TURİZM BAKANLIĞI
KÜTAHYA KÜLTÜR VARLIKLARINI KORUMA BÖLGE KURULU
KARAR

Toplantı Tarihi ve No : 22.06.2022-384
Karar Tarihi ve No : 22.06.2022-6825

43.06/1
Toplantı Yeri
KÜTAHYA

TESCİLLENEN SİVİL MİMARLIK ÖRNEĞİ YAPILAR LİSTESİ
(Sayfa | 3)

SIRA NO	ADI	ADRES	PAFTA	ADA	PARSEL	KORUMA GRUBU	TESCİL KARARLARI
14	Konut	Ulucami Mahallesi	-	81	12	2. Grup	Kütahya KVKBK 22.06.2022 tarih ve 6825 sayılı kararı ile tescillidir
15	Konut	Ulucami Mahallesi	-	97	1	2. Grup	Kütahya KVKBK 22.06.2022 tarih ve 6825 sayılı kararı ile tescillidir
16	Konut	Ulucami Mahallesi	-	82	59	2. Grup	Kütahya KVKBK 22.06.2022 tarih ve 6825 sayılı kararı ile tescillidir
17	Konut	Ulucami Mahallesi	-	91	5	2. Grup	Kütahya KVKBK 22.06.2022 tarih ve 6825 sayılı kararı ile tescillidir
18	Konut	Ulucami Mahallesi	-	91	23	2. Grup	Kütahya KVKBK 22.06.2022 tarih ve 6825 sayılı kararı ile tescillidir
19	Konut	Ulucami Mahallesi	-	90	39	2. Grup	Kütahya KVKBK 22.06.2022 tarih ve 6825 sayılı kararı ile tescillidir
20	Konut	Ulucami Mahallesi	-	90	40	2. Grup	Kütahya KVKBK 22.06.2022 tarih ve 6825 sayılı kararı ile tescillidir

ASLI GİBİDİR

Onurcan BERK
Müdür V.

T.C.
KÜLTÜR ve TURİZM BAKANLIĞI
KÜTAHYA KÜLTÜR VARLIKLARINI KORUMA BÖLGE KURULU
KARAR

Toplantı Tarihi ve No : 22.06.2022-384
Karar Tarihi ve No : 22.06.2022-6825

43.06/1
Toplantı Yeri
KÜTAHYA

TESCİLLENEN SİVİL MİMARLIK ÖRNEĞİ YAPILAR LİSTESİ
(Sayfa | 4)

SIRA NO	ADI	ADRES	PAFTA	ADA	PARSEL	KORUMA GRUBU	TESCİL KARARLARI
21	Konut	Ulucami Mahallesi	-	87	16-17	2. Grup	Kütahya KVKBK 22.06.2022 tarih ve 6825 sayılı kararı ile tescillidir
22	Konut	Yeni Mahalle	-	138	51	2. Grup	Kütahya KVKBK 22.06.2022 tarih ve 6825 sayılı kararı ile tescillidir

AVRUPA KONSEYİ	DOĞAL VE KÜLTÜREL VARLIKLARI KORUMA ENVANTERİ D.K.V.K.E	A N I T	ENVANTER NO :
T Ü R K İ Y E	KÜLTÜR VARLIKLARI VE MÜZELER GENEL MÜDÜRLÜĞÜ		SIRA NO :
İLİ: KÜTAHYA	İLÇESİ : TAVŞANLI	MAHALLE-KÖY-MEVKİ : KAVAKLI MAH.	HARİTA NO :
ADRESİ: Kavaklı Mahallesi, Musa Sokak	PAFTA: - ADA: 32 PARSEL: 7	2.Grup	KORUMA DERECESESİ
			ANITSAL
			1
			2
			3
			ÇEVRESEL
			1
			2
			3
			ÇEVREYE AYKIRI
			1
			2
			3
ADI	YAPTIRAN :	YAPAN :	MİMARİ ÇAĞI : 20.yy
	YAPIM TARİHİ :	KİTABE :	VAKFİYE :

GENEL TANIM:

Eğimli bir sokak üzerinde bulunan yapı zemin+1 katlıdır.

KORUMA DURUMU	A TAŞIYICI YAPI	A DIŞ YAPI	A ÜST YAPI	A SÜSLEME ELEMENLARI	A RUTUBET	A YOK
	B	B	B	B	B	B İZİ VAR
	C	C	C	C	C	C ÖNEMLİ



BUGÜNKÜ SAHİBİ
ÖZEL MÜLKİYET

BAKIMINDAN SORUMLU OLMASI GEREKEN KURULUŞ
MÜLK SAHİBİ

YAPILAN ONARIMLAR :

AYRINTILI TANITIM :

Eğimli bir sokak üzerinde bulunan yapı zemin+1 katlıdır. Ahşap çatı arası kerpiç dolgu duvar tekniğiyle inşa edilmiştir. Bütün cephe yüzeyleri çimento sıva ile sıvanarak müdahale edilmiştir. Giriş kapısı demir olarak değiştirilmiştir. Giriş cephesinde çıkması vardır. Çıkma ön cephesinde iki adet özgün ahşap pencere ve yan cephesinde bir adet ahşap kafesli pencere bulunmaktadır. Çıkma pencerelerinin altında ahşap silme yer almaktadır. Kıрма çatısı marsilya kiremit ile kaplıdır. Saçak altında ahşap mertekler gözükmemektedir.

TEKNİK BİLGİLER

Su	Elektrik	Isıtma	Kanalizasy
----	----------	--------	------------

ORJİNAL KULLANIM

KONUT

BUGÜNKÜ KULLANIMI

KONUT

ÖNERİLEN KULLANIMI

KONUT

HAZIRLAYANLAR

Tuba GÜLER

Sanat Tarihcisi

Firuze KESER

Y. Şehir Plancısı

Betül GÜL AYDIN

Mimar

KONTROL EDEN:

Onurcan BERK

Müdür V.

YAYIN DİZİNİ :

- 1-
- 2-
- 3-

EKLER :

RAPOR

FOTOĞRAF

RÖLÖVE PROJESİ

RESTORASYON PROJESİ

HARİTA

ONAY :

Kütahya KVKBK'nun
22.06.2022 tarih ve 6825
sayılı kararı ile tescillidir.



T.C
KÜLTÜR VE TURİZM BAKANLIĞI

Kütahya Kültür Varlıklarını
Koruma Bölge Kurulu Müdürlüğü

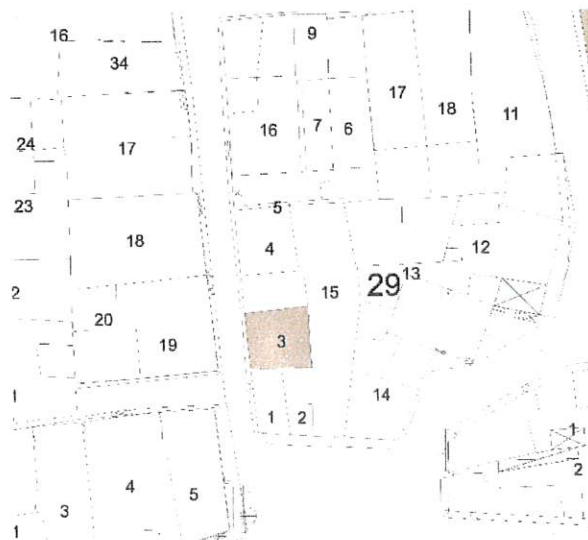

KÜTAHYA KÜLTÜR VARLIKLARINI
KORUMA BÖLGE KURULU MÜDÜRLÜĞÜ

22.06.2022 TARİH VE **6825**
SAYILI KARAR EKİDİR.


Firuze RESER
Yüksek Şehir Plancısı



Oruçan BERK
Müdür V.

AVRUPA KONSEYİ	DOĞAL VE KÜLTÜREL VARLIKLARI KORUMA ENVANTERİ D.K.V.K.E	A N İ T	ENVANTER NO :
T Ü R K İ Y E	KÜLTÜR VARLIKLARI VE MÜZELER GENEL MÜDÜRLÜĞÜ		SIRA NO :
İLİ: KÜTAHYA	İLÇESİ : TAVŞANLI	MAHALLE-KÖY-MEVKİ : KAVAKLI MAH.	HARİTA NO :
ADRESİ: Kavaklı Mahallesi, Oturak Sokak	PAFTA: - ADA: 29 PARSEL: 3	2.Grup	KORUMA DERECESESİ
			ANITSAL
			1 2 3
			ÇEVRESEL
			1 2 3
			ÇEVREYE AYKIRI
			1 2 3
ADI KONUT	YAPTIRAN :	YAPAN :	MİMARİ ÇAĞI : 20.yy
	YAPIM TARİHİ :	KİTABE :	VAKFİYE :
GENEL TANIM: Yapı zemin+ 1 katlıdır.			
KORUMA DURUMU	A TAŞIYICI YAPI	A DIŞ YAPI	A ÜST YAPI
	B	B	B
	C	C	C
			A SÜSLEME ELEMENLARI
			B
			C
			A RUTUBET
			B
			C
			A YOK
			B İZİ VAR
			C ÖNEMLİ
			
BUGÜNKÜ SAHİBİ ÖZEL MÜLKİYET		BAKIMINDAN SORUMLU OLMASI GEREKEN KURULUŞ MÜLK SAHİBİ	
YAPILAN ONARIMLAR :			
AYRINTILI TANITIM :		TEKNİK BİLGİLER	
Zemin+1 kattan oluşan yapı yığma kesme taş tekniği ile inşa edilmiştir. Kesme taşın kat silmesi bulunmaktadır. Giriş kapısı demir doğrama olarak değiştirilmiştir. Giriş kapısı yanında demir doğrama pencere vardır. Üst katta 2 adet ahşap pencere ve demir ferforje korkuluk yer almaktadır. Saçak altında ahşap mertekler gözükmemektedir.		Su	
		Elektrik	
		Isıtma	
		Kanalizasyon	
		ORJİNAL KULLANIM KONUT	
		BUGÜNKÜ KULLANIMI KONUT	
		ÖNERİLEN KULLANIMI KONUT	
		HAZIRLAYANLAR	
		Tuba GÜLER	
		Sanat Tarihçisi	
		Firuze KESER	
		Y.Şehir Plancısı	
		Berül GÜL AYDIN	
		Mimar	
		KONTROL EDEN:	
		Onurcan BERK	
		Müdür V.	
YAYIN DİZİNİ :		ONAY :	
1-		Kütahya KVKBK'nun	
2-		22.06.2022 tarih ve 6825	
3-		sayılı kararı ile tescillidir.	
		EKLER :	
		RAPOR	
		FOTOĞRAF	
		RÖLÖVE PROJESİ	
		RESTORASYON PROJESİ	
		HARİTA	



T.C
KÜLTÜR VE TURİZM BAKANLIĞI

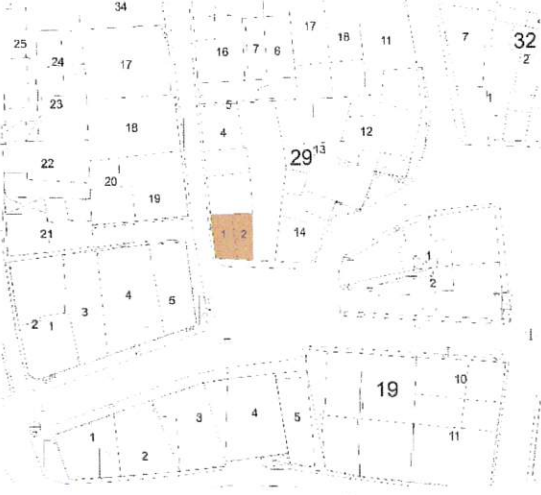

Kütahya Kültür Varlıklarını
Koruma Bölge Kurulu Müdürlüğü


KÜTAHYA KÜLTÜR VARLIKLARINI
KORUMA BÖLGE KURULU MÜDÜRLÜĞÜ
22.06.2022 TARİH VE **6825**
SAYILI KARAR EKİDİR.

dinge
Firuze KESER
Yüksek Şehir Plancısı



Onurcan BERK
Müdür V.

AVRUPA KONSEYİ	DOĞAL VE KÜLTÜREL VARLIKLARI KORUMA ENVANTERİ D.K.V.K.E	A N I T	ENVANTER NO :
T Ü R K İ Y E	KÜLTÜR VARLIKLARI VE MÜZELER GENEL MÜDÜRLÜĞÜ		SIRA NO :
İLİ: KÜTAHYA	İLÇESİ : TAVŞANLI	MAHALLE-KÖY-MEVKİ : KAVAKLI MAH.	HARİTA NO :
ADRESİ: Kavaklı Mahallesi, Oturak Sokak	PAFTA: - ADA: 29 PARSEL: 1-2	2.Grup	KORUMA DERECESİ
			ANITSAL 1 2 3
			ÇEVRESEL 1 2 3
			ÇEVREYE AYKIRI 1 2 3
ADI	YAPTIRAN :	YAPAN :	MİMARİ ÇAĞI : 20.yy
KONUT	YAPIM TARİHİ :	KİTABE :	VAKFİYE :
GENEL TANIM:			
Eğimli bir sokak üzerinde bulunan bodrum+zemin+1.katlı yapı ahşap çatkı arası kerpiç dolgu duvar tekniğiyle inşa edilmiştir.			
KORUMA DURUMU	A TAŞIYICI YAPI	A DIŞ YAPI	A ÜST YAPI
	B	B	B
	C	C	C
			A SÜSLEME ELEMENLARI
			B
			C
			A RUTUBET
			B
			C
			A YOK
			B İZİ VAR
			C ÖNEMLİ
			
BUGÜNKÜ SAHİBİ ÖZEL MÜLKİYET		BAKIMINDAN SORUMLU OLMASI GEREKEN KURULUŞ MÜLK SAHİBİ	
YAPILAN ONARIMLAR :			
AYRINTILI TANITIM : Eğimli bir sokağın başında bulunan bodrum+zemin+1.katlı yapı ahşap çatkı arası kerpiç dolgu duvar tekniğiyle inşa edilmiştir. Kıtıklı sıva ile sıvanmıştır. Özgün ahşap pencereleri vardır. İki cephede yaklaşık 50 cm derinliğinde çıkma mevcuttur. Çıkmaların altı ahşap kaplıdır ve ikişer adet ahşap pencere bulunmaktadır. Yapının giriş kapısı metal olarak değiştirilmiştir. Kapı üzerinde ahşap ışıklık vardır. Zemin kat pencerelerinde demir parmaklık bulunmaktadır. Dış cephe yüzeyi sıvasında dökülmeler görülmektedir. Saçak altında ahşap mertekler gözükmektedir. Yapının kırma çatısı marsilya kiremit ile kaplıdır.		TEKNİK BİLGİLER Su Elektrik Isıtma Kanalizasyon	
		ORJİNAL KULLANIM KONUT	
		BUGÜNKÜ KULLANIMI KONUT	
		ÖNERİLEN KULLANIMI KONUT	
		HAZIRLAYANLAR Tuba GÜLER Sanat Tarihçisi Firuze KESER Y.Şehir Plancısı Berül GÜL AYDIN Mimar	
		KONTROL EDEN: Onurcan BERK Müdür V.	
YAYIN DİZİNİ :		ONAY : Kütahya KVKBK'nun 22.06.2022 tarih ve 6825 sayılı kararı ile tescillidir.	
1-		EKLER :	
2-		RAPOR	
3-		FOTOĞRAF	
		RÖLÖVE PROJESİ	
		RESTORASYON PROJESİ	
		HARİTA	



T.C
KÜLTÜR VE TURİZM BAKANLIĞI

Kütahya Kültür Varlıklarını
Koruma Bölge Kurulu Müdürlüğü

KÜTAHYA KÜLTÜR VARLIKLARINI
KORUMA BÖLGE KURULU MÜDÜRLÜĞÜ
22.06.2022 TARİH VE **6825**
SAYILI KARAR EKİDİR.

Firuze
Firuze KESER
Yüksek Şehir Plancısı

T.C.
KÜLTÜR VE TURİZM BAKANLIĞI
KÜTAHYA KÜLTÜR VARLIKLARINI
KORUMA BÖLGE KURULU MÜDÜRLÜĞÜ
1923
Onurcan BÉRK
Müdür V.

AVRUPA KONSEYİ	DOĞAL VE KÜLTÜREL VARLIKLARI KORUMA ENVANTERİ D.K.V.K.E	A N İ T	ENVANTER NO :
T Ü R K İ Y E	KÜLTÜR VARLIKLARI VE MÜZELER GENEL MÜDÜRLÜĞÜ		SIRA NO :
İLİ: KÜTAHYA	İLÇESİ : TAVŞANLI	MAHALLE-KÖY-MEVKİ : KAVAKLI MAH.	HARİTA NO :
ADRESİ: Kavaklı Mahallesi, Oturak Sokak	PAFTA: - ADA: 28 PARSEL: 10	2.Grup	KORUMA DERECESİ
			ANITSAL 1 2 3
			ÇEVRESEL 1 2 3
			ÇEVREYE AYKIRI 1 2 3
ADI KONUT	YAPTIRAN :	YAPAN :	MİMARİ ÇAĞI : 20.yy
	YAPIM TARİHİ :	KİTABE :	VAKFİYE :
GENEL TANIM: Yapı zemin+ 1 katlıdır.			
KORUMA DURUMU	A TAŞIYICI YAPI	A DIŞ YAPI	A ÜST YAPI
	B	B	B
	C	C	C
			A SÜSLEME
			B ELEMANLARI
			C
			A RUTUBET
			B
			C
			A YOK
			B İZİ VAR
			C ÖNEMLİ
			
BUGÜNKÜ SAHİBİ ÖZEL MÜLKİYET		BAKIMINDAN SORUMLU OLMASI GEREKEN KURULUŞ MÜLK SAHİBİ	
YAPILAN ONARIMLAR :			
AYRINTILI TANITIM : Yapı zemin+ 1 katlıdır. Üst katta kapalı çıkma vardır. Çıkma dikdörtgen formda özgün niteliği değiştirilmiş pvc pencereler mevcuttur. Çıkma altında ahşap kaplama görülmektedir. Yapıya giriş tek kanatlı muhdes metal kapıdan sağlanmaktadır. Kapının yanında dikdörge formlu pencere vardır. Dış cephe yüzeyinde çimento sıva ile tadilat yapılmıştır. Yapının yan cephesinin 1. katında delikli tuğla duvar örülmüştür. Yapı genel olarak iyi durumdadır. Saçak altında ahşap mertekler görülmektedir. Yapının kırma çatısının üzeri marsilya kiremit ile örtülüdür.		TEKNİK BİLGİLER Su Elektrik Isıtma Kanalizasy	
		ORJİNAL KULLANIM KONUT	
		BUGÜNKÜ KULLANIMI KONUT	
		ÖNERİLEN KULLANIMI KONUT	
		HAZIRLAYANLAR Tuba GÜLER Sanat Tarihçisi Eiruze RESER Y. Şehir Plancısı Betül GÜL AYDIN Mimar	
		KONTROL EDEN: Onurcan BERK Müdür V.	
YAYIN DİZİNİ :		EKLER : RAPOR FOTOĞRAF RÖLÖVE PROJESİ RESTORASYON PROJESİ HARİTA	
1-		ONAY :	
2-		Kütahya KVKBK'nun	
3-		22.06.2022 tarih ve 6825	
		sayılı kararı ile tescillidir.	



T.C
KÜLTÜR VE TURİZM BAKANLIĞI

Kütahya Kültür Varlıklarını
Koruma Bölge Kurulu Müdürlüğü

KÜTAHYA KÜLTÜR VARLIKLARINI
KORUMA BÖLGE KURULU MÜDÜRLÜĞÜ

22.06.2022 TARİH VE **6825**
SAYILI KARAR EKİDİR.

Şirze
Firuze KESER
Yüksek Şehir Plancısı



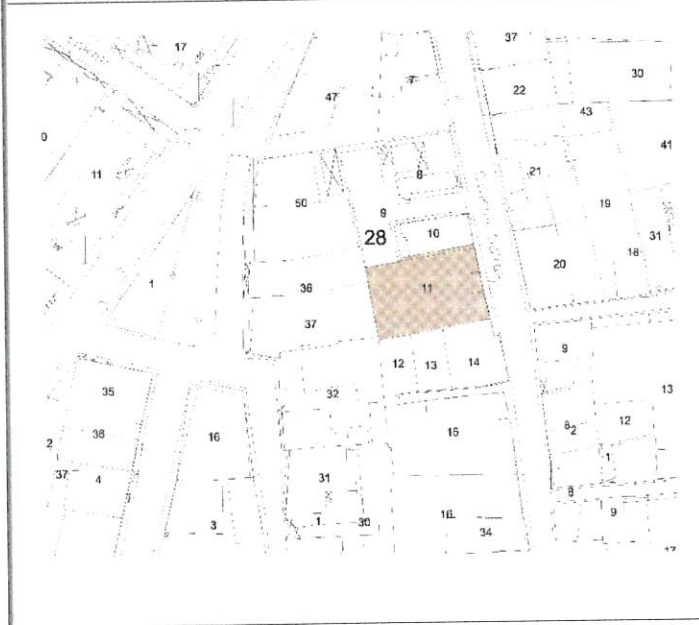
Ömercan BERK
Müdür V.

AVRUPA KONSEYİ	DOĞAL VE KÜLTÜREL VARLIKLARI KORUMA ENVANTERİ	D.K.V.K.E	ANIT	ENVANTER NO :
TÜRKİYE	KÜLTÜR VARLIKLARI VE MÜZELER GENEL MÜDÜRLÜĞÜ			SIRA NO :
İLİ: KÜTAHYA	İLÇESİ: TAVŞANLI	MAHALLE-KÖY-MEVKİ: KAVAKLI MAH.		HARİTA NO :
ADRESİ: Kavaklı Mahallesi, Oturak Sokak		PAFTA: -	ADA: 28	PARSEL: 11
				KORUMA DERECESESİ
				ANITSAL
				1
				2
				3
				ÇEVRESEL
				1
				2
				3
				ÇEVREYE AYKIRI
				1
				2
				3
ADI KONUT	YAPTIRAN :	YAPAN :	MİMARİ ÇAĞI: 20.yy	
	YAPIM TARİHİ :	KİTABE :	VAKFİYE :	

GENEL TANIM:

Yapı bodrum+zemin+ 1 katlıdır. Malzeme olarak ahşap karkas arası kerpiç dolgu kullanılmıştır.

KORUMA DURUMU	A TAŞIYICI YAPI		A DIŞ YAPI		A ÜST YAPI		A SÜSLEME ELEMENLARI		A RUTUBET		A YOK	
	B	C	B	C	B	C	B	C	B	C	B	C



BUGÜNKÜ SAHİBİ
ÖZEL MÜLKİYET

BAKIMINDAN SORUMLU OLMASI GEREKEN KURULUŞ
MÜLK SAHİBİ

YAPILAN ONARIMLAR :

AYRINTILI TANITIM :

Yapı bodrum+zemin+ 1 katlıdır. Malzeme olarak ahşap karkas arası kerpiç dolgu kullanılmıştır. Üst katta sokak cephesinde kapalı çıkma ve çıkmayı destekleyen ahşap eliböğründeler vardır. Çıkma ön cephesinde kareye yakın formda, yan cephesinde dikdörtgen formlu ahşap birer pencere mevcuttur. Çıkma altında ahşap kaplama görülmektedir. Yapıya giriş bahçeye açılan metal kapıdan sağlanmaktadır. Dış cephe yüzeyinde çimento sıva ile tadilat yapıldığı görülmektedir. Yapının kırma çatısının üzeri alaturka kiremit ile örtülmüştür. Çatısının bir bölümü çöktüğünden yapı dış etkilere açık durumdadır.

TEKNİK BİLGİLER

Su	Elektrik	Isıtma	Kanalizasy
----	----------	--------	------------

ORJİNAL KULLANIM
KONUT

BUGÜNKÜ KULLANIMI
KONUT

ÖNERİLEN KULLANIMI
KONUT

HAZIRLAYANLAR

Tuba GÜLER

Sanat Tarihçisi

Firuze KESER

Y.Şehir Plancısı

Betül GÜL AYDIN

Mimar

KONTROL EDEN:

Onurcan BERK

Müdür V.

YAYIN DİZİNİ :

- 1-
- 2-
- 3-

EKLER :

RAPOR

FOTOĞRAF

RÖLÖVE PROJESİ

RESTORASYON PROJESİ

HARİTA

ONAY :

Kütahya KVKBK'nun
22.06.2022 tarih ve **6825**
sayılı kararı ile tescillidir.



T.C
KÜLTÜR VE TURİZM BAKANLIĞI

Kütahya Kültür Varlıklarını
Koruma Bölge Kurulu Müdürlüğü

KÜTAHYA KÜLTÜR VARLIKLARINI
KORUMA BÖLGE KURULU MÜDÜRLÜĞÜ

22.06.2022 TARİH VE **6825**
SAYILI KARAR EKİDİR.

Sinze
Firuze KESER
Yüksek Şehir Plancısı



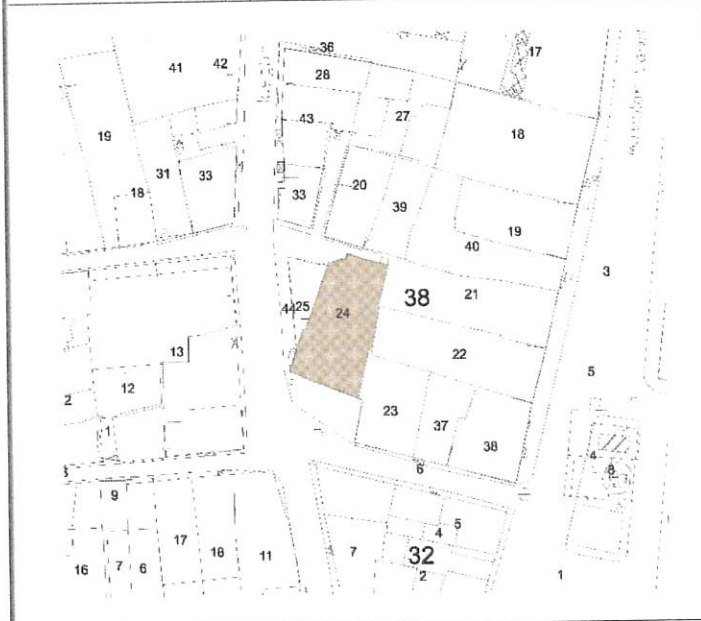
Ömercan BİRK
Müdür V.

AVRUPA KONSEYİ	DOĞAL VE KÜLTÜREL VARLIKLARI KORUMA ENVANTERİ	D.K.V.K.E	A N I T	ENVANTER NO :
T Ü R K İ Y E	KÜLTÜR VARLIKLARI VE MÜZELER GENEL MÜDÜRLÜĞÜ			SIRA NO :
İLİ: KÜTAHYA	İLÇESİ: TAVŞANLI	MAHALLE-KÖY-MEVKİ: KAVAKLI MAH.		HARİTA NO :
ADRESİ: Kavaklı Mahallesi, Oturak Sokak	PAFTA: -	ADA: 38	PARSEL: 24	KORUMA DERECESİ
				ANITSAL
				1
				2
				3
				ÇEVRESEL
				1
				2
				3
				ÇEVREYE AYKIRI
				1
				2
				3
ADI	YAPTIRAN :	YAPAN :	MİMARİ ÇAĞI : 20.yy	
KONUT	YAPIM TARİHİ :	KİTABE :	VAKFİYE :	

GENEL TANIM:

Ahşap karkas arası tuğla dolgu tekniğinde inşa edilen yapı zemin+ 1 katlıdır.

KORUMA DURUMU	A	TAŞIYICI YAPI	A	DIŞ YAPI	A	ÜST YAPI	A	SÜSLEME ELEMENLARI	A	RUTUBET	A	YOK
	B		B		B		B		B		B	İZİ VAR
	C		C		C		C		C		C	ÖNEMLİ



BUGÜNKÜ SAHİBİ
ÖZEL MÜLKİYET

BAKIMINDAN SORUMLU OLMASI GEREKEN KURULUŞ
MÜLK SAHİBİ

YAPILAN ONARIMLAR :

AYRINTILI TANITIM :

Ahşap karkas arası tuğla dolgu tekniğinde inşa edilen yapı zemin+ 1 katlıdır. Üst katta kapalı çıkması vardır. Çıkma dikdörtgen formda pencereler mevcuttur. Ahşap payandayla desteklenen çıkma altında ahşap kaplama görülmektedir. Çıkmanın altında kat silmeleri mevcuttur. Zemin katta pencereler bölmeli ve ahşap doğramalıdır. Yapıya giriş tek kanatlı ahşap kapıdan sağlanmaktadır. Kıırma çatının üzeri marsilya ve alaturka kiremit ile örtülüdür. Saçak altında ahşap mertekler gözükmemektedir.

TEKNİK BİLGİLER			

ORİJİNAL KULLANIM

KONUT

BUGÜNKÜ KULLANIMI

KONUT

ÖNERİLEN KULLANIMI

KONUT

HAZIRLAYANLAR

Tuba GÜLER

Sanat Tarihçisi

Firuze KESER

Y.Şehir Plancısı

Betül GÜL AYDIN

Mimar

KONTROL EDEN:

Önurcan BERK

Müdür V.

YAYIN DİZİNİ :

- 1-
- 2-
- 3-

EKLER :

RAPOR

FOTOĞRAF


RÖLÖVE PROJESİ

RESTORASYON PROJESİ

HARİTA

ONAY :

Kütahya KVKBK'nun
22.06.2022 tarih ve **6825**
sayılı kararı ile tescillidir.



T.C
KÜLTÜR VE TURİZM BAKANLIĞI

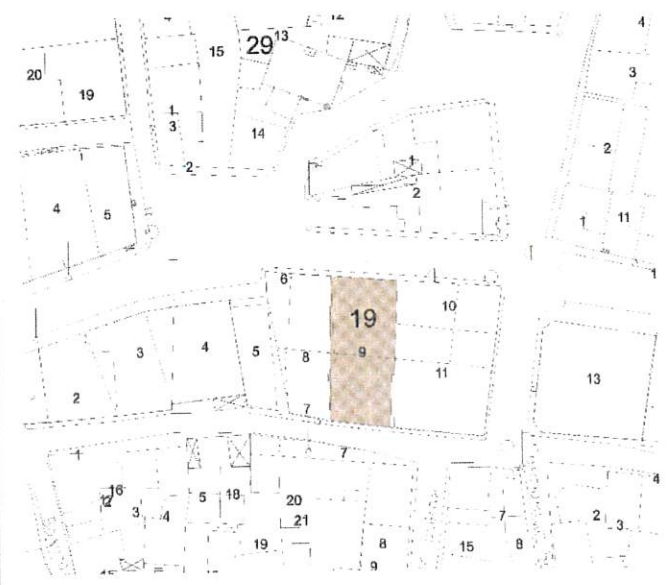

Kütahya Kültür Varlıklarını
Koruma Bölge Kurulu Müdürlüğü

KÜTAHYA KÜLTÜR VARLIKLARINI
KORUMA BÖLGE KURULU MÜDÜRLÜĞÜ

22.06.2022 TARİH VE **6825**
SAYILI KARAR EKİDİR.

Sinay
Firuze KESER
Yüksek Şehir Plancısı



AVRUPA KONSEYİ	DOĞAL VE KÜLTÜREL VARLIKLARI KORUMA ENVANTERİ	D.K.V.K.E	ANIT	ENVANTER NO :								
TÜRKİYE	KÜLTÜR VARLIKLARI VE MÜZELER	GENEL MÜDÜRLÜĞÜ		SIRA NO :								
İLİ: KÜTAHYA	İLÇESİ: TAVŞANLI	MAHALLE-KÖY-MEVKİ: KAVAKLI MAH.		KORUMA DERECESİ	ANITSAL	1	2	3				
ADRESİ: Kavaklı Mahallesi, Dübekbaşı Sokak		PAFTA: - ADA: 19 PARSEL: 9		2.Grup	ÇEVRESEL	1	2	3				
					ÇEVREYE AYKIRI	1	2	3				
ADI	YAPTIRAN :	YAPAN :	MİMARİ ÇAĞI : 20.yy									
KONUT	YAPIM TARİHİ :	KİTABE :	VAKFİYE :									
GENEL TANIM:												
Yapı bodrum+zemin+ 1 katlı yapı ahşap karkas arası kerpiç dolgu tekniğinde inşa edilmiştir.												
KORUMA DURUMU	A	TAŞIYICI YAPI	A	DIŞ YAPI	A	ÜST YAPI	A	SÜSLEME	A	RUTUBET	A	YOK
	B		B		B		B	ELEMENLARI	B		B	İZİ VAR
	C		C		C		C		C		C	ÖNEMLİ
												
BUGÜNKÜ SAHİBİ					BAKIMINDAN SORUMLU OLMASI GEREKEN KURULUŞ							
ÖZEL MÜLKİYET					MÜLK SAHİBİ							
YAPILAN ONARIMLAR :												
AYRINTILI TANITIM : Yapı bodrum+zemin+ 1 katlı yapı ahşap karkas arası kerpiç dolgu tekniğinde inşa edilmiştir. Üst katta kapalı çıkmalar mevcuttur. Çıkmaların ön ve yan cephelerinde dikdörtgen formda bölmeli ahşap pencereler bulunmaktadır. 1.kattaki pencere doğramaları orijinalliğini korumaktadır. Zemin kat pencere doğramaları pvc ile değiştirilerek müdahale edilmiştir. Çıkma altında ahşap kaplama görülmektedir. Çıkmanın altında kat silmesi mevcuttur. Yapıya giriş tek kanatlı muhdes metal kapıdan sağlanmaktadır. Saçak altından mertekler görülmektedir. Çatı sistemi kırma çatıdır.					TEKNİK BİLGİLER Su Elektrik Isıtma Kanalizasyon							
					ORJİNAL KULLANIM KONUT							
					BUGÜNKÜ KULLANIMI KONUT							
					ÖNERİLEN KULLANIMI KONUT							
					HAZIRLAYANLAR Tuba GÜLER Sanat Tarihçisi Firuze KESER Y.Şehir Plancısı Betül GÜL AYDIN Mimar							
					KONTROL EDEN: Onurcan BERK Müdür V.							
YAYIN DİZİNİ :					ONAY Kütahya KVKBK'nun 22.06.2022 tarih ve 6825 sayılı kararı ile tescillidir.							
1-					EKLER :							
2-					RAPOR							
3-					FOTOĞRAF							
					RÖLÖVE PROJESİ							
					RESTORASYON PROJESİ							
					HARİTA							





T.C
KÜLTÜR VE TURİZM BAKANLIĞI

Kütahya Kültür Varlıklarını
Koruma Bölge Kurulu Müdürlüğü

KÜTAHYA KÜLTÜR VARLIKLARINI
KORUMA BÖLGE KURULU MÜDÜRLÜĞÜ
22.06.2022 TARİH VE **6825**
SAYILI KARAR EKİDİR.


Firuze KESER
Yüksek Şehir Plancısı



AVRUPA KONSEYİ	DOĞAL VE KÜLTÜREL VARLIKLARI KORUMA ENVANTERİ	D.K.V.K.E	ANIT	ENVANTER NO :				
T Ü R K İ Y E	KÜLTÜR VARLIKLARI VE MÜZELER GENEL MÜDÜRLÜĞÜ			SIRA NO :				
İLİ: KÜTAHYA	İLÇESİ: TAVŞANLI	MAHALLE-KÖY-MEVKİ: KAVAKLI MAH.		KORUMA DERECESESİ	ANITSAL	1	2	3
ADRESİ: Kavaklı Mahallesi, Dübekler Sokak	PAFTA: -	ADA: 201	PARSEL: 7	2.Grup	ÇEVRESEL	1	2	3
					ÇEVREYE AYKIRI	1	2	3
ADI	YAPTIRAN :	YAPAN :	MİMARİ ÇAĞI : 20.yy					
KONUT	YAPIM TARİHİ :	KİTABE :	VAKFIYE :					
GENEL TANIM: Kesme taştan yığma tekniğinde inşa edilen yapı zemin+ 1 katlıdır.								
KORUMA DURUMU	A TAŞIYICI YAPI	A DIŞ YAPI	A ÜST YAPI	A SÜSLEME ELEMENLARI	A RUTUBET	A YOK		
	B	B	B	B	B	B İZİ VAR		
	C	C	C	C	C	C ÖNEMLİ		
								
BUGÜNKÜ SAHİBİ ÖZEL MÜLKİYET				BAKIMINDAN SORUMLU OLMASI GEREKEN KURULUŞ MÜLK SAHİBİ				
YAPILAN ONARIMLAR :								
AYRINTILI TANITIM : Kesme taştan yığma tekniğinde inşa edilen yapı zemin+ 1 katlıdır. Yan cepheleri bitişik nizamlıdır. Yapıya giriş yuvarlak kemerli kesme taş söveli tek kanatlı metal doğramalı kapıdan sağlanmaktadır. Kemerin üzerinde ahşap doğramalı ışıklık bulunmaktadır. Zemin katta giriş kapısının iki yanında ahşap doğramalı demir korkuluklu dikdörtgen formlu pencereler bulunmaktadır. Birinci katta iki adet dikdörtgen formlu pencere arasında kemerli küçük bir pencere daha bulunmaktadır. Bu pencerenin üzerinde bir pencere açıklığı yer almaktadır. Beşik çatısının üzeri marsilya kiremit ile örtülmüştür.				TEKNİK BİLGİLER Su Elektrik Isıtma Kanalizasyon				
				ORJİNAL KULLANIM KONUT				
				BUGÜNKÜ KULLANIMI KONUT				
				ÖNERİLEN KULLANIMI KONUT				
				HAZIRLAYANLAR Tuba GÜLER Sanat Tarihçisi Firuze KESER Y.Şehir Plancısı Betül GÜL AYDIN Mimar				
				KONTROL EDEN: Onurcan BERK Müdür V.				
YAYIN DİZİNİ :				ONAY :				
1-				Kütahya KVKBK'nun				
2-				22.06.2022 tarih ve 6825				
3-				sayılı kararı ile tescillidir.				
				EKLER :				
				RAPOR				
				FOTOĞRAF				
				RÖLÖVE PROJESİ				
				RESTORASYON PROJESİ				
				HARİTA				



T.C
KÜLTÜR VE TURİZM BAKANLIĞI

Kütahya Kültür Varlıklarını
Koruma Bölge Kurulu Müdürlüğü

KÜTAHYA KÜLTÜR VARLIKLARINI
KORUMA BÖLGE KURULU MÜDÜRLÜĞÜ

22.06.2022 TARİH VE **6825**
SAYILI KARAR EKİDİR.

Siye
Firuze KESER
Yüksek Şehir Plancısı

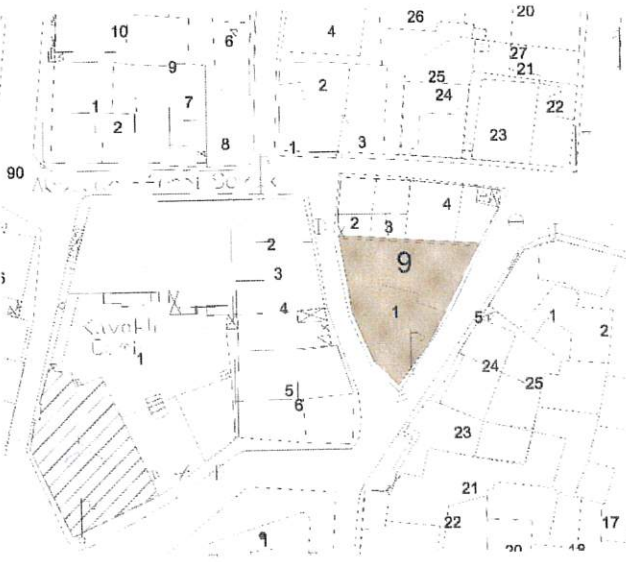


AVRUPA KONSEYİ	DOĞAL VE KÜLTÜREL VARLIKLARI KORUMA ENVANTERİ D.K.V.K.E	A N İ T	ENVANTER NO :
T Ü R K İ Y E	KÜLTÜR VARLIKLARI VE MÜZELER GENEL MÜDÜRLÜĞÜ		SIRA NO :
İLİ: KÜTAHYA	İLÇESİ : TAVŞANLI	MAHALLE-KÖY-MEVKİ : KAVAKLI MAH.	HARİTA NO :
ADRESİ: Kavaklı Mahallesi, Kavaklı Camii Sokak	PAFTA: -	ADA: 9	PARSEL: 1
			KORUMA DERECESİ
			ANITSAL
			1
			2
			3
			ÇEVRESEL
			1
			2
			3
			ÇEVREYE AYKIRI
			1
			2
			3
ADI KONUT	YAPTIRAN :	YAPAN :	MİMARİ ÇAĞI : 20.yy
	YAPIM TARİHİ :	KİTABE :	VAKFİYE :

GENEL TANIM:

Zemin+ara kat+1 kattan oluşan yapı ahşap çatkı arası kerpiç tuğla dolgu duvar tekniğiyle inşa edilmiştir.

KORUMA DURUMU	A	TAŞIYICI YAPI	A	DIŞ YAPI	A	ÜST YAPI	A	SÜSLEME ELEMENLARI	A	RUTUBET	A	YOK
	B		B		B		B		B		B	İZİ VAR
	C		C		C		C		C		C	ÖNEMLİ



BUGÜNKÜ SAHİBİ
ÖZEL MÜLKİYET

BAKIMINDAN SORUMLU OLMASI GEREKEN KURULUŞ
MÜLK SAHİBİ

YAPILAN ONARIMLAR :

AYRINTILI TANITIM :

Zemin+ara kat+1 kattan oluşan yapı ahşap çatkı arası kerpiç tuğla dolgu duvar tekniğiyle inşa edilmiştir. Dış cephede çimento siva ile tadilat yapılmıştır. Yapıya büyük bahçesinden geçildikten sonra girilmektedir. Kavaklı Camii Sokak cephesinde 2 adet verev çıkması ve çıkma altında eliböğünde bulunmaktadır. Çıkmalardan birinde bir adet ahşap pencere mevcuttur. Çıkma altları ahşap kaplamadır. Efendiler sokak cephesinde sadece iki adet küçük penceresi vardır. Pencere ve kapılar ahşaptır. Kırmızı çatısı marsilya kiremit ile kaplıdır. Saçak altlarında mertekler gözükmemektedir.

TEKNİK BİLGİLER			
Su	Elektrik	Isıtma	Kanalizasy

ORİJİNAL KULLANIMI
KONUT

BUGÜNKÜ KULLANIMI
KONUT

ÖNERİLEN KULLANIMI
KONUT

HAZIRLAYANLAR
Tuha GÜLER
Sanat Tarihçisi
Fıfıze KESER
Y.Şehir Plancısı
Berül GÜL AYDIN
Mimar

KONTROL EDEN:
Onurcan BERK
Müdür V.

YAYIN DİZİNİ :

- 1-
- 2-
- 3-

EKLER :

RAPOR	
FOTOĞRAF	
RÖLÖVE PROJESİ	
RESTORASYON PROJESİ	
HARİTA	

ONAY :

Kütahya KVKBK'nun
22.06.2022 tarih ve 6825
sayılı kararı ile tescillidir.



T.C
KÜLTÜR VE TURİZM BAKANLIĞI

Kütahya Kültür Varlıklarını
Koruma Bölge Kurulu Müdürlüğü

KÜTAHYA KÜLTÜR VARLIKLARINI
KORUMA BÖLGE KURULU MÜDÜRLÜĞÜ

22.06.2022 TARİH VE **6825**
SAYILI KARAR EKİDİR.


Firuze KESER
Yüksek Şehir Plancısı

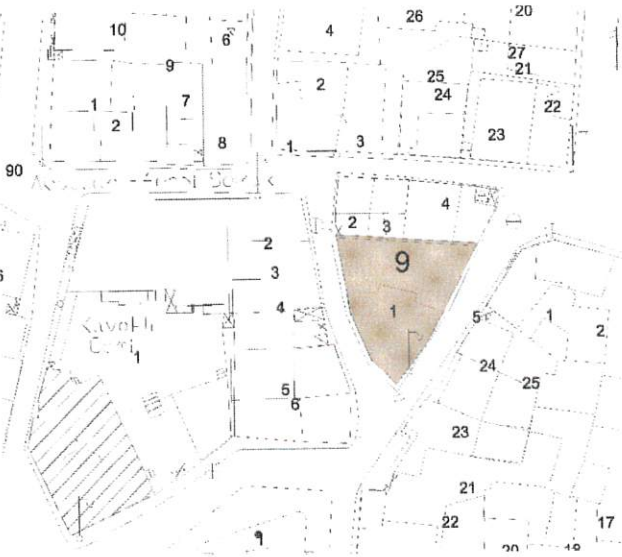


Ömercan BERK
Müdür V.

AVRUPA KONSEYİ	DOĞAL VE KÜLTÜREL VARLIKLARI KORUMA ENVANTERİ	D.K.V.K.E	A N İ T	ENVANTER NO :
T Ü R K İ Y E	KÜLTÜR VARLIKLARI VE MÜZELER	GENEL MÜDÜRLÜĞÜ		SIRA NO :
İLİ: KÜTAHYA	İLÇESİ : TAVŞANLI	MAHALLE-KÖY-MEVKİ : KAVAKLI MAH.		HARİTA NO :
ADRESİ: Kavaklı Mahallesi, Kavaklı Camii Sokak	PAFTA: -	ADA: 9	PARSEL: 1	KORUMA DERECESESİ
				ANITSAL
				1
				2
				3
				ÇEVRESEL
				1
				2
				3
				X
				ÇEVREYE AYKIRI
				1
				2
				3
ADI KONUT	YAPTIRAN :	YAPAN :	MİMARİ ÇAĞI : 20.yy	
	YAPIM TARİHİ :	KİTABE :	VAKFİYE :	

GENEL TANIM:
Zemin+ara kat+1 kattan oluşan yapı ahşap çatkı arası kerpiç tuğla dolgu duvar tekniğiyle inşa edilmiştir.

KORUMA DURUMU	A	TAŞIYICI YAPI	A	DIŞ YAPI	A	ÜST YAPI	A	SÜSLEME ELEMENLARI	A	RUTUBET	A	YOK İZİ VAR
	B		B		B		B		B		B	ÖNEMLİ
	C		C		C		C		C		C	



BUGÜNKÜ SAHİBİ
ÖZEL MÜLKİYET

BAKIMINDAN SORUMLU OLMASI GEREKEN KURULUŞ
MÜLK SAHİBİ

YAPILAN ONARIMLAR :

AYRINTILI TANITIM :

Zemin+ara kat+1 kattan oluşan yapı ahşap çatkı arası kerpiç tuğla dolgu duvar tekniğiyle inşa edilmiştir. Dış cephede çimento sıva ile tadilat yapılmıştır. Yapıya büyük bahçesinden geçildikten sonra girilmektedir. Kavaklı Camii Sokak cephesinde 2 adet verev çıkması ve çıkma altında eliböğünde bulunmaktadır. Çıkmalardan birinde bir adet ahşap pencere mevcuttur. Çıkma altları ahşap kaplamadır. Efendiler sokak cephesinde sadece iki adet küçük penceresi vardır. Pencere ve kapılar ahşaptır. Kırmızı çatısı marsilya kiremit ile kaplıdır. Saçak altlarında mertekler gözükmemektedir.

TEKNİK BİLGİLER			
	Su	Elektrik	Kanalizasy
		Isıtma	

ORJİNAL KULLANIM

KONUT

BUGÜNKÜ KULLANIMI

KONUT

ÖNERİLEN KULLANIMI

KONUT

HAZIRLAYANLAR

Luba GÜLER

Sanat Tarihçisi

Firuze KESER

Y.Şehir Planerisi

Betül GÜL AYDIN

Mimar

KONTROL EDEN:

Onurcan BERK

Müdür V.

YAYIN DİZİNİ :

- 1-
- 2-
- 3-

EKLER :

RAPOR

FOTOĞRAF

RÖLÖVE PROJESİ

RESTORASYON PROJESİ

HARİTA

ONAY :

Kütahya KVKBK'nun
22.06.2022 tarih ve **6825**
sayılı kararı ile tescillidir.



T.C
KÜLTÜR VE TURİZM BAKANLIĞI



Kütahya Kültür Varlıklarını
Koruma Bölge Kurulu Müdürlüğü

KÜTAHYA KÜLTÜR VARLIKLARINI
KORUMA BÖLGE KURULU MÜDÜRLÜĞÜ

22.06.2022 TARİH VE **6825**
SAYILI KARAR EKİDİR.

dişçe
Firuze KESER
Yüksek Şehir Plancısı



AVRUPA KONSEYİ	DOĞAL VE KÜLTÜREL VARLIKLARI KORUMA ENVANTERİ	D.K.V.KE	A N I T	ENVANTER NO :				
T Ü R K İ Y E	KÜLTÜR VARLIKLARI VE MÜZELER GENEL MÜDÜRLÜĞÜ			SIRA NO :				
İLİ: KÜTAHYA	İLÇESİ: TAVŞANLI	MAHALLE-KÖY-MEVKİ: KAVAKLI MAH.		KORUMA DERECESİ	ANITSAL	1	2	3
ADRESİ: Kavaklı Mahallesi, Zeybekler Sokak		PAFTA: - ADA: 8 PARSEL: 1		2.Grup	ÇEVRESEL	1	2	3
					ÇEVREYE AYKIRI	1	2	3
ADI	YAPTIRAN :	YAPAN :	MİMARİ ÇAĞI : 20.yy					
KONUT	YAPIM TARİHİ :	KİTABE :	VAKFİYE :					
GENEL TANIM: Yapı zemin+ 1 katlıdır.								
KORUMA DURUMU	A TAŞIYICI YAPI	A DIŞ YAPI	A ÜST YAPI	A SÜSLEME	A RUTUBET	A YOK		
	B	B	B	B	B	B İZİ VAR		
	C	C	C	C	C	C ÖNEMLİ		
								
BUGÜNKÜ SAHİBİ ÖZEL MÜLKİYET				BAKIMINDAN SORUMLU OLMASI GEREKEN KURULUŞ MÜLK SAHİBİ				
YAPILAN ONARIMLAR :								
AYRINTILI TANITIM :				TEKNİK BİLGİLER				
Yapı zemin+1 katlıdır. Zeyrekler Sokak'a bakan cephede zemin kat kesme taş ile kaplanmış olup yapı ahşap karkas arası tuğla dolgu duvar üzeri kırıktı siva ile sıvanmıştır. Zeyrekler Sokak'a bakan cephede üst katta 2 adet ahşap pencere, zemin katta ahşap bir kapı, kesme taş ile kaplanmış bir bahçe duvarı ve bahçeye açılan ahşap bir kapı bulunmaktadır. Ön cephede zemin katta 2, üst katta 2 olmak üzere 4 adet ahşap pencere bulunmaktadır. Yan cephede ise 3 adet ahşap pencere bulunmaktadır. Bahçeye bakan cephede üst katta 7 adet ahşap pencere, zemin katta ise ahşap bir kapı ve ahşap pencereler bulunmaktadır. Zemin katta bahçeye doğru çıkma yapılmıştır. Zemin katta mutfak bulunmaktadır ve üst kata ahşap bir merdiven ile ulaşılmaktadır. Üst katta sofa ve 3 oda bulunmaktadır. Oda tavan ve taban döşemeleri ahşaptır. Oda içlerinde dolaplar mevcuttur. Cephede sıvada çatlama ve dökülmeler, ahşap doğramalarda renk değişimi meydana gelmiştir.				Su				
				Elektrik				
				Isıtma				
				Kanalizasy				
				ORJİNAL KULLANIM				
				KONUT				
				BUGÜNKÜ KULLANIMI				
				KONUT				
				ÖNERİLEN KULLANIMI				
				KONUT				
				HAZİRE AYANLAR				
				Tuba GÜLER				
				Sığat Tarihçisi				
				Fıruze KESER				
				Y.Şehir Plancısı				
				Betül GÜL AYDIN				
				Mimar				
				KONTROL EDEN:				
				Onurcan BERK				
				Müdür V.				
YAYIN DİZİNİ :				ONAY :				
1-				Kütahya KVKBK'nun				
2-				22.06.2022 tarih ve 6825				
3-				sayılı kararı ile tescillidir.				
				EKLER :				
				RAPOR				
				FOTOĞRAF				
				RÖLÖVE PROJESİ				
				RESTORASYON PROJESİ				
				HARİTA				



T.C
KÜLTÜR VE TURİZM BAKANLIĞI

Kütahya Kültür Varlıklarını
Koruma Bölge Kurulu Müdürlüğü

KÜTAHYA KÜLTÜR VARLIKLARINI
KORUMA BÖLGE KURULU MÜDÜRLÜĞÜ

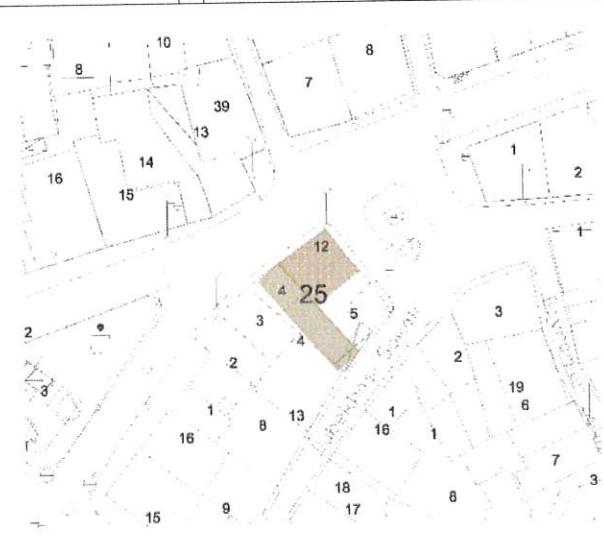

22.06.2022 TARİH VE **6825**


SAYILI KARAR EKİDİR .

Firuze
Firuze KESER
Yüksek Şehir Plancısı



Gezgin BERK
Müdür V.

AVRUPA KONSEYİ	DOĞAL VE KÜLTÜREL VARLIKLARI KORUMA ENVANTERİ D.K.V.K.E	A N I T	ENVANTER NO :
T Ü R K İ Y E	KÜLTÜR VARLIKLARI VE MÜZELER GENEL MÜDÜRLÜĞÜ		SIRA NO :
İLİ: KÜTAHYA	İLÇESİ : TAVŞANLI	MAHALLE-KÖY-MEVKİ : KAVAKLI MAH.	HARİTA NO :
ADRESİ: Kavaklı Mahallesi, Zeybekler Sokak	PAFTA: -	ADA: 25 PARSEL: 4-12	KORUMA DERECESESİ
			ANITSAL 1 2 3
			ÇEVRESEL 1 2 3
			ÇEVREYE AYKIRI 1 2 3
ADI KONUT	YAPTIRAN :	YAPAN :	MİMARİ ÇAĞI : 20.yy
	YAPIM TARİHİ :	KİTABE :	VAKFİYE :
GENEL TANIM: Kavaklı Mahallesi'nde bulunan yapı zemin+ bir katlı inşa edilmiş, Cumhuriyet Caddesi üzerinde, köşe başında yer almakta olup, arkada büyükçe bir bahçeye sahiptir.			
KORUMA DURUMU	A TAŞIYICI YAPI	A DIŞ YAPI	A ÜST YAPI
	B	B	B
	C	C	C
			A SÜSLEME ELEMENLARI
			B
			C
			A RUTUBET
			B
			C
			A YOK İZİ VAR
			B
			C
			ÖNEMLİ
			
BUGÜNKÜ SAHİBİ ÖZEL MÜLKİYET		BAKIMINDAN SORUMLU OLMASI GEREKEN KURULUŞ MÜLK SAHİBİ	
YAPILAN ONARIMLAR :			
AYRINTILI TANITIM :		TEKNİK BİLGİLER	
Duvarla çevrili bahçesine ahşap doğramalı kapı ile girilen yapı zemin+bir normal kat olmak üzere 2 katlıdır. Zemin kat moloz taş örgü tekniği ile üst kat ahşap çatı arası kerpiç dolgu ile sağır cephe ise aralara ahşap hatlı yerleştirilmiş yığma moloz taş ile inşa edilmiştir. Yapı ahşap doğramalı pencerelere ahşap çatı taşıyıcı sistemine, ahşap tavan ve döşemelere sahiptir. Yapının ön cephesinde yer alan yapı cephesi genişliğindeki üst kat çıkmasının altı çok sayıda ahşap payanda ile desteklenmiştir. Çıkmanın ortasında ahşap kafes ile kapatılmış açık sofa bulunmaktadır. Kafesi balkonun her iki yanında simetrik yerleştirilmiş ikişer adet ahşap doğramalı pencere ile çıkma yan yüzlerinde de birer ahşap doğramalı pencere bulunmaktadır. Yapı çevresindeki tescilli binalar kadar korunması gerekli kültür varlığı niteliğini taşımaktadır. Özellikle çok sayıda çıkma altı payandaları ile Tavşanlı'daki diğer sivil mimarlık örneği tescilli yapılardan farklı bir örnek oluşturmaktadır.		Su Elektrik Isıtma Kanalizasyon	
		ORJİNAL KULLANIM KONUT	
		BUGÜNKÜ KULLANIM KONUT	
		ÖNERİLEN KULLANIMI KONUT	
		HAZIRLAYANLAR Fuba GÜLER Sarıat Tarihçisi Fıruze KESER Y.Şehir Plancısı Betül GÜL AYDIN Mimar	
		KONTROL EDEN: Onurcan BERK Müdür V.	
YAYIN DİZİNİ :		ONAY :	
1-		Kütahya KVKBK'nun	
2-		22.06.2022 tarih ve 6825	
3-		sayılı kararı ile tescillidir.	
		EKLER :	
		RAPOR	
		FOTOĞRAF	
		RÖLÖVE PROJESİ	
		RESTORASYON PROJESİ	
		HARİTA	



T.C
KÜLTÜR VE TURİZM BAKANLIĞI

Kütahya Kültür Varlıklarını
Koruma Bölge Kurulu Müdürlüğü

KÜTAHYA KÜLTÜR VARLIKLARINI
KORUMA BÖLGE KURULU MÜDÜRLÜĞÜ

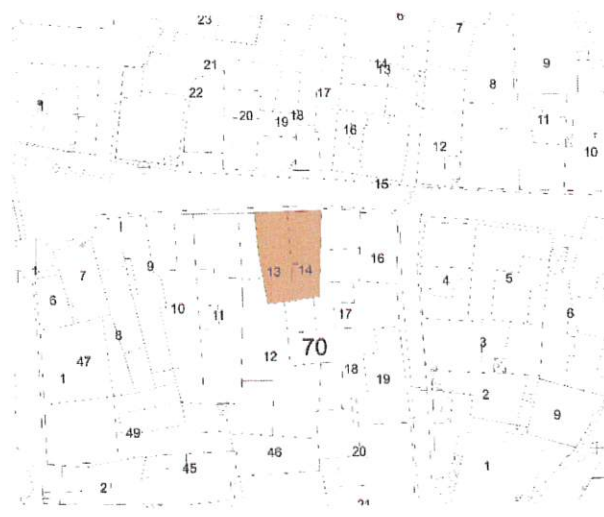

22.06.2022 TARİH VE **6825**


SAYILI KARAR EKİDİR .

Linze
Firuze KESER
Yüksek Şehir Plancısı



Onurcan BERK
Müdür V.

AVRUPA KONSEYİ	DOĞAL VE KÜLTÜREL VARLIKLARI KORUMA ENVANTERİ D.K.V.K.E	A N I T	ENVANTER NO :
T Ü R K İ Y E	KÜLTÜR VARLIKLARI VE MÜZELER GENEL MÜDÜRLÜĞÜ		SIRA NO :
İLİ: KÜTAHYA	İLÇESİ : TAVŞANLI	MAHALLE-KÖY-MEVKİ : ULUCAMI MAH.	HARİTA NO :
ADRESİ: Ulucami Mahallesi, Cumhuriyet Caddesi	PAFTA: - ADA: 70 PARSEL: 13-14	2.Grup	KORUMA DERECESİ
			ANITSAL 1 2 3
			ÇEVRESEL 1 2 3
			ÇEVREYE AYKIRI 1 2 3
ADI KONUT	YAPTIRAN :	YAPAN :	MİMARİ ÇAĞI : 20.yy
	YAPIM TARİHİ :	KİTABE :	VAKFİYE :
GENEL TANIM: Yapı zemin+ 1 katlıdır.			
KORUMA DURUMU	A TAŞIYICI YAPI	A DIŞ YAPI	A ÜST YAPI
	B	B	B
	C	C	C
			A SÜSLEME ELEMENLARI
			B
			C
			A RUTUBET
			B
			C
			A YOK
			B İZİ VAR
			C ÖNEMLİ
			
BUGÜNKÜ SAHİBİ ÖZEL MÜLKİYET		BAKIMINDAN SORUMLU OLMASI GEREKEN KURULUŞ MÜLK SAHİBİ	
YAPILAN ONARIMLAR :			
AYRINTILI TANITIM : Zemin katı moloz taş üst katı ahşap karkas arası kerpiç tuğla dolgu tekniğinde inşa edilen yapı zemin+ 1 katlıdır. Zemin katta pencereler bölmeli ve ahşap doğramalıdır. Yapıya giriş yan yana bulunan iki adet tek kanatlı ahşap kapılardan sağlanmaktadır. Kapıların üzerinde ışıklık bulunmaktadır. Üst katta 2 adet kapalı çıkması vardır. Çıkmaların ön cephesinde ikişer adet yan cephelerinde birer adet dikdörtgen formda bölmeli özgün ahşap pencereler mevcuttur. Çıkma altlarında ahşap kaplama ve silme bulunmaktadır. Yapının çıkma bulunan cephesinin iki köşesinde üst kattan saçağa doğru uzanan bağdadi çatalı pahlı yüzeyler bulunmaktadır. Cephelerde sıva dökülmesi gözükmemektedir. Kırmızı çatının üzeri alaturka kiremit ile örtülüdür. Saçak altında ahşap mertekler gözükmemektedir.		TEKNİK BİLGİLER Su Elektrik Isıtma Kanalizasyon	
		ORJİNAL KULLANIM KONUT	
		BUGÜNKÜ KULLANIMI KONUT	
		ÖNERİLEN KULLANIMI KONUT	
		HAZIRLAYANLAR Tuba GÜLER Sanat Tarihçisi Firuze KESER Y.Şehir Plancısı Betül GÜL AYDIN Mimar	
		KONTROL EDEN: Onurcan BERK Müdür V.	
YAYIN DİZİNİ :		ONAY :	
1-		Kütahya KVKBK'nun	
2-		22.06.2022 tarih ve 6825	
3-		sayılı kararı ile tescillidir.	
		EKLER : RAPOR FOTOĞRAF RÖLÖVE PROJESİ RESTORASYON PROJESİ HARİTA	



T.C
KÜLTÜR VE TURİZM BAKANLIĞI

Kütahya Kültür Varlıklarını
Koruma Bölge Kurulu Müdürlüğü

KÜTAHYA KÜLTÜR VARLIKLARINI
KORUMA BÖLGE KURULU MÜDÜRLÜĞÜ
22.06.2022 TARİH VE **6825**
SAYILI KARAR EKİDİR.

Firuze
Firuze KESER
Yüksek Şehir Plancısı




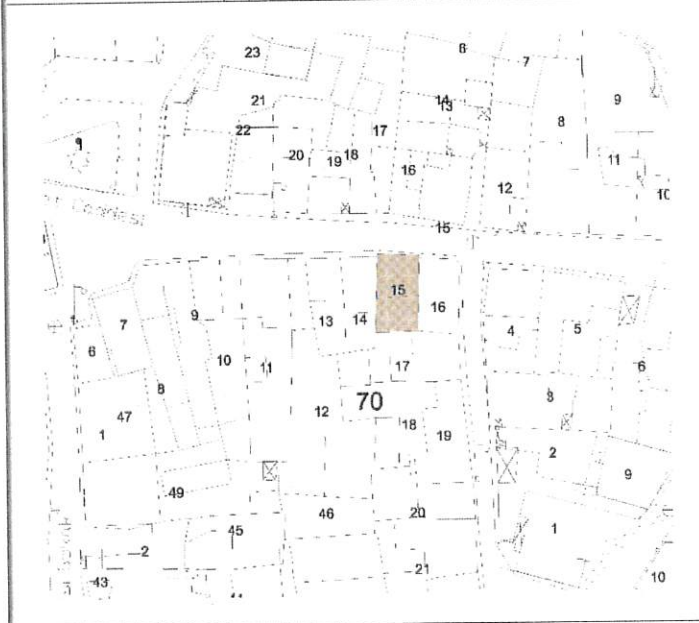
Ömercan BİRİK
Müdür V.

AVRUPA KONSEYİ	DOĞAL VE KÜLTÜREL VARLIKLARI KORUMA ENVANTERİ	D.K.V.K.E	A N I T	ENVANTER NO :
T Ü R K İ Y E	KÜLTÜR VARLIKLARI VE MÜZELER GENEL MÜDÜRLÜĞÜ			SIRA NO :
İLİ: KÜTAHYA	İLÇESİ : TAVŞANLI	MAHALLE-KÖY-MEVKİ : ULUCAMI MAH.		HARİTA NO :
ADRESİ: Ulucami Mahallesi, Cumhuriyet Caddesi	PAFTA: -	ADA: 70	PARSEL: 15	KORUMA DERECESİ
				ANITSAL
				1
				2
				3
				ÇEVRESEL
				1
				2
				3
				ÇEVREYE AYKIRI
				1
				2
				3
ADI	YAPTIRAN :	YAPAN :	MİMARİ ÇAĞI : 20.yy	
KONUT	YAPIM TARİHİ :	KİTABE :	VAKFİYE :	

GENEL TANIM:

Zemin+1 kattan oluşan yapı ahşap karkas arası kerpiç tuğla tekniği ile inşa edilmiştir.

KORUMA DURUMU	A	TAŞIYICI YAPI	A	DIŞ YAPI	A	ÜST YAPI	A	SÜSLEME	A	RUTUBET	A	YOK
	B		B		B		B	ELEMENLARI	B		B	İZİ VAR
	C		C		C		C		C		C	ÖNEMLİ



BUGÜNKÜ SAHİBİ
ÖZEL MÜLKİYET

BAKIMINDAN SORUMLU OLMASI GEREKEN KURULUŞ
MÜLK SAHİBİ

YAPILAN ONARIMLAR :

AYRINTILI TANITIM :

Zemin+1 kattan oluşan yapı ahşap karkas arası kerpiç tuğla tekniği ile inşa edilmiştir. Yan cepheleri bitişik nizamlıdır. Zemin katta muhdes demir kapı ile yapıya giriş sağlanmaktadır. Giriş kapısının yanında özgün bölmeli ahşap pencere yer almaktadır. Üst katta iki adet ahşap doğramalı pencere bulunmaktadır. Saçak altında ahşap mertekler gözükmektedir. Çatısı marsilya kiremit ile kaplıdır.

TEKNİK BİLGİLER

Su	Elektrik	Isıtma	Kanalizasyon
----	----------	--------	--------------

ORJİNAL KULLANIM
KONUT

BUGÜNKÜ KULLANIMI
KONUT

ÖNERİLEN KULLANIMI
KONUT

HAZIRLAYANLAR

Tuba GÜLER
Sanat Tarihçesi
Fırtına KESER
Y. Şehir Plancısı
Betül GÜL AYDIN
Mimar

KONTROL EDEN:

Onurcan BERK
Müdür V.

YAYIN DİZİNİ :


- 1-
- 2-
- 3-

EKLER :

RAPOR	
FOTOĞRAF	
RÖLÖVE PROJESİ	
RESTORASYON PROJESİ	
HARİTA	

ONAY :

Kütahya KVKBK'nun
22.06.2022 tarih ve **6825**
sayılı kararı ile tescillidir.



T.C
KÜLTÜR VE TURİZM BAKANLIĞI

Kütahya Kültür Varlıklarını
Koruma Bölge Kurulu Müdürlüğü

KÜTAHYA KÜLTÜR VARLIKLARINI
KORUMA BÖLGE KURULU MÜDÜRLÜĞÜ
22.06.2022 TARİH VE **6825**
SAYILI KARAR EKİDİR.


Firuze
Firuze KESER
Yüksek Şehir Plancısı



Onurcan BÉRK
Müdür V.

AVRUPA KONSEYİ	DOĞAL VE KÜLTÜREL VARLIKLARI KORUMA ENVANTERİ	D.K.V.K.E	A N I T	ENVANTER NO :
T Ü R K İ Y E	KÜLTÜR VARLIKLARI VE MÜZELER GENEL MÜDÜRLÜĞÜ			SIRA NO :
İLİ: KÜTAHYA	İLÇESİ: TAVŞANLI	MAHALLE-KÖY-MEVKİ : ULUCAMI MAH.		HARİTA NO :
ADRESİ: Ulucami Mahallesi, Dübekler Sokak	PAFTA: -	ADA: 81	PARSEL: 12	KORUMA DERECESESİ
				ANITSAL
				1
				2
				3
				ÇEVRESEL
				1
				2
				3
				ÇEVREYE AYKIRI
				1
				2
				3
ADI KONUT	YAPTIRAN :	YAPAN :	MİMARİ ÇAĞI : 20.yy	
	YAPIM TARİHİ :	KİTABE :	VAKFİYE :	
GENEL TANIM: Yapı zemin+ 1 katlıdır.				

KORUMA DURUMU	A	TAŞIYICI YAPI	A	DIŞ YAPI	A	ÜST YAPI	A	SÜSLEME	A	RUTUBET	A	YOK
	B		B		B		B	ELEMANLARI	B		B	İZİ VAR
	C		C		C		C		C		C	ÖNEMLİ



BUGÜNKÜ SAHİBİ ÖZEL MÜLKİYET	BAKIMINDAN SORUMLU OLMASI GEREKEN KURULUŞ MÜLK SAHİBİ
---------------------------------	--

YAPILAN ONARIMLAR :

AYRINTILI TANITIM :

Yapı zemin+ 1 katlıdır. Kent merkezini oluşturan yapı dokusuna ait sivil mimari örneğidir. Üst katta kat silmesi ve taş bordürle detaylandırılmıştır. Yapıya giriş tek kanatlı demir kapıdan sağlanmaktadır. Kapının iki yanında kare formlu pvc pencereler ve bir adet ışıklık pencere görülmektedir. Alt katın pencerelerinde orjinalliğini koruyan demir parmaklıklar bulunmaktadır. Üst kat yapı tuğla arası dolgu yapım tekniği, alt kat taş malzeme ile inşa edilmiştir. Beşik çatılıdır. Yapı genel olarak iyi durumdadır. Çatı sistemi kırma çatıdır. Üzeri Marsilya kiremitiyle örtülüdür Yapının dış cephesinde herhangi bir sıva ve boya bulunmamaktadır.

TEKNİK BİLGİLER				
	Su	Elektrik	Isıtma	Kanalizasy

ORJİNAL KULLANIM
KONUT

BUGÜNKÜ KULLANIMI
KONUT

ÖNERİLEN KULLANIMI
KONUT

HAZIRLAYANLAR

Tuba GÜLER

Sanat Tarihçisi

Firuze KESER

Y.Şehir Planetisi

Betül GÜL AYDIN

Mimar

KONTROL EDEN:

Onurcan BERK

Müdür V.

ONAY

Kütahya KVKBK'nun
22.06.2022 tarih ve 6825
sayılı kararı ile tescillidir.

YAYIN DİZİNİ :

- 1-
- 2-
- 3-

EKLER :

RAPOR

FOTOĞRAF

RÖLÖVE PROJESİ

RESTORASYON PROJESİ

HARİTA



T.C
KÜLTÜR VE TURİZM BAKANLIĞI

Kütahya Kültür Varlıklarını
Koruma Bölge Kurulu Müdürlüğü

KÜTAHYA KÜLTÜR VARLIKLARINI
KORUMA BÖLGE KURULU MÜDÜRLÜĞÜ
22.06.2022 TARİH VE **6825**
SAYILI KARAR EKİDİR.

Firuze
Firuze KESER
Yüksek Şehir Plancısı



AVRUPA KONSEYİ	DOĞAL VE KÜLTÜREL VARLIKLARI KORUMA ENVANTERİ	D.K.V.K.E	ANIT	ENVANTER NO :																																							
T Ü R K İ Y E	KÜLTÜR VARLIKLARI VE MÜZELER GENEL MÜDÜRLÜĞÜ			SIRA NO :																																							
İLİ: KÜTAHYA	İLÇESİ: TAVŞANLI	MAHALLE-KÖY-MEVKİ : ULUCAMI MAH.		KORUMA DERECESESİ	ANITSAL	1	2	3																																			
ADRESİ: Ulucami Mahallesi, Dübekler Sokak		PAFTA: - ADA: 97 PARSEL: 1		2.Grup	ÇEVRESEL	1	2	3																																			
					ÇEVREYE AYKIRI	1	2	3																																			
ADI KONUT	YAPTIRAN :	YAPAN :	MİMARİ ÇAĞI : 20.yy																																								
	YAPIM TARİHİ :	KİTABE :	VAKFİYE :																																								
GENEL TANIM: Yapı zemin+ 1 katlıdır.																																											
KORUMA DURUMU	A TAŞIYICI YAPI	A DIŞ YAPI	A ÜST YAPI	A SÜSLEME ELEMENLARI	A RUTUBET	A YOK																																					
	B	B	B	B	B	B İZİ VAR																																					
	C	C	C	C	C	C ÖNEMLİ																																					
																																											
BUGÜNKÜ SAHİBİ ÖZEL MÜLKİYET				BAKIMINDAN SORUMLU OLMASI GEREKEN KURULUŞ MÜLK SAHİBİ																																							
YAPILAN ONARIMLAR :																																											
AYRINTILI TANITIM : Yapı zemin+ 1 katlıdır. Köşe parselde yer almaktadır. Üst katta kapalı çıkma vardır. Çıkma dikdörtgen formda pencereler mevcuttur. Çıkma altında ahşap karkas kaplama görülmektedir. Çıkmayı eliböğünde desteklemektedir. Pencereler bölmeli ve pvc kaplamadır. Çıkmanın altında kat silmeleri mevcuttur. Yapı ikiye bölündüğü 2 tane kapı girişinden anlaşılmaktadır. Kapının iki yanında kare formlu pencereler görülmektedir. Dış cephe yüzeyi sıvasında dökülmeler görülmektedir. Malzeme olarak ahşap karkas arası kerpiç dolgu kullanılmıştır. Yapı genel olarak iyi durumdadır. Çatı sistemi kırma çatıdır. Üzeri Marsilya kiremitiyle örtülüdür.				<table border="1"> <tr> <td colspan="5">TEKNİK BİLGİLER</td> </tr> <tr> <td>Su</td> <td>Elektrik</td> <td>Isıtma</td> <td>Kanalizasy</td> <td></td> </tr> <tr> <td colspan="5">ORJİNAL KULLANIM KONUT</td> </tr> <tr> <td colspan="5">BUGÜNKÜ KULLANIMI KONUT</td> </tr> <tr> <td colspan="5">ÖNERİLEN KULLANIMI KONUT</td> </tr> <tr> <td colspan="5">HAZIRLAYANLAR Tuba GÜLER Sanat Tarihcisi Firuze KESER Y.Şehir Plancısı Betül GÜL AYDIN Mimar</td> </tr> <tr> <td colspan="5">KONTROL EDEN: Onurcan BERK Müdür V.</td> </tr> </table>					TEKNİK BİLGİLER					Su	Elektrik	Isıtma	Kanalizasy		ORJİNAL KULLANIM KONUT					BUGÜNKÜ KULLANIMI KONUT					ÖNERİLEN KULLANIMI KONUT					HAZIRLAYANLAR Tuba GÜLER Sanat Tarihcisi Firuze KESER Y.Şehir Plancısı Betül GÜL AYDIN Mimar					KONTROL EDEN: Onurcan BERK Müdür V.				
TEKNİK BİLGİLER																																											
Su	Elektrik	Isıtma	Kanalizasy																																								
ORJİNAL KULLANIM KONUT																																											
BUGÜNKÜ KULLANIMI KONUT																																											
ÖNERİLEN KULLANIMI KONUT																																											
HAZIRLAYANLAR Tuba GÜLER Sanat Tarihcisi Firuze KESER Y.Şehir Plancısı Betül GÜL AYDIN Mimar																																											
KONTROL EDEN: Onurcan BERK Müdür V.																																											
YAYIN DİZİNİ :				<table border="1"> <tr> <td colspan="5">EKLER :</td> </tr> <tr> <td>1-</td> <td>RAPOR</td> <td></td> <td></td> <td></td> </tr> <tr> <td>2-</td> <td>FOTOĞRAF</td> <td></td> <td></td> <td></td> </tr> <tr> <td>3-</td> <td>RÖLÖVE PROJESİ</td> <td></td> <td></td> <td></td> </tr> <tr> <td></td> <td>RESTORASYON PROJESİ</td> <td></td> <td></td> <td></td> </tr> <tr> <td></td> <td>HARİTA</td> <td></td> <td></td> <td></td> </tr> </table>					EKLER :					1-	RAPOR				2-	FOTOĞRAF				3-	RÖLÖVE PROJESİ					RESTORASYON PROJESİ					HARİTA								
EKLER :																																											
1-	RAPOR																																										
2-	FOTOĞRAF																																										
3-	RÖLÖVE PROJESİ																																										
	RESTORASYON PROJESİ																																										
	HARİTA																																										
				ONAY : Kütahya KVKBK'nun 22.06.2022 tarih ve 6825 sayılı kararı ile tescillidir.																																							



T.C
KÜLTÜR VE TURİZM BAKANLIĞI

Kütahya Kültür Varlıklarını
Koruma Bölge Kurulu Müdürlüğü

KÜTAHYA KÜLTÜR VARLIKLARINI
KORUMA BÖLGE KURULU MÜDÜRLÜĞÜ
22.06.2022 TARİH VE **6825**
SAYILI KARAR EKİDİR.

Firuze
Firuze RESER
Yüksek Şehir Plancısı



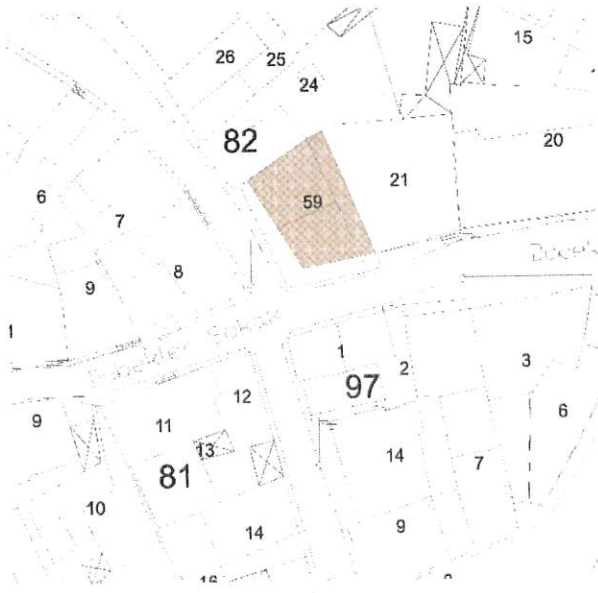
Ömercan BERK
Müdür V.

AVRUPA KONSEYİ	DOĞAL VE KÜLTÜREL VARLIKLARI KORUMA ENVANTERİ D.K.V.K.E	ANIT	ENVANTER NO :
T Ü R K İ Y E	KÜLTÜR VARLIKLARI VE MÜZELER GENEL MÜDÜRLÜĞÜ		SIRA NO :
İLİ: KÜTAHYA	İLÇESİ : TAVŞANLI	MAHALLE-KÖY-MEVKİ : ULUCAMI MAH.	HARİTA NO :
ADRESİ: Ulucami Mahallesi, Dübekler Sokak	PAFTA: -	ADA: 82	PARSEL: 59
			KORUMA DERECESİ
			ANITSAL
			1
			2
			3
			ÇEVRESEL
			1
			2
			3
			ÇEVREYE AYKIRI
			1
			2
			3
ADI	YAPTIRAN :	YAPAN :	MİMARİ ÇAĞI : 20.yy
KONUT	YAPIM TARİHİ :	KİTABE :	VAKFİYE :

GENEL TANIM:

Yapı zemin+ 1 katlıdır.

KORUMA DURUMU	A	TAŞIYICI YAPI	A	DIŞ YAPI	A	ÜST YAPI	A	SÜSLEME ELEMENLARI	A	RUTUBET	A	YOK İZİ VAR ÖNEMLİ
	B		B		B		B		B		B	
	C		C		C		C		C		C	



BUGÜNKÜ SAHİBİ
ÖZEL MÜLKİYET

BAKIMINDAN SORUMLU OLMASI GEREKEN KURULUŞ
MÜLK SAHİBİ

YAPILAN ONARIMLAR :

AYRINTILI TANITIM :

Yapı zemin+tek katlıdır. Tek parsel üzerine iki yapı oturmaktadır. Yapıya giriş ahşap iki ayrı kapıdan sağlanmaktadır. Üst katta farklı boyutlarda orijinal formunu koruyan bölmeli pencereler bulunmaktadır. Alt katta farklı cephelere bakan demir parmaklıklı pencereler bulunmaktadır. Yapıda kesme taş kullanılmıştır. Kesme taş dışarıya çıkıntı yapılarak motiflendirilmiştir. Kıрма çatı üzeri Marsilya kiremit örtülüdür. Yapının dış yüzeyi herhangi bir sıva görülmemektedir. Subasman seviyesinde çimento sıva kullanılmıştır. Yapı genel itibariyle iyi durumdadır.

TEKNİK BİLGİLER

Su	Elektrik	Isıtma	Kanalizasy
----	----------	--------	------------

ORİJİNAL KULLANIM
KONUT

BUGÜNKÜ KULLANIMI
KONUT

ÖNERİLEN KULLANIMI
KONUT

HAZIRLAYANLAR

Tuba GÜLER
Sanat Tarihçisi
Fırtuze KESER
Y.Şehir Plancısı
Betül GÜL AYDIN
Mimar

KONTROL EDEN:

Onurcan BERK
Müdür V.

YAYIN DİZİNİ :

- 1-
- 2-
- 3-

EKLER :

RAPOR	
FOTOĞRAF	
RÖLÖVE PROJESİ	
RESTORASYON PROJESİ	
HARİTA	

ONAY :

Kütahya KVKBK'nun
22.06.2022 tarih ve **6825**
sayılı kararı ile tescillidir.



T.C
KÜLTÜR VE TURİZM BAKANLIĞI

Kütahya Kültür Varlıklarını
Koruma Bölge Kurulu Müdürlüğü

KÜTAHYA KÜLTÜR VARLIKLARINI
KORUMA BÖLGE KURULU MÜDÜRLÜĞÜ
22.06.2022 TARİH VE **6825**
SAYILI KARAR EKİDİR.

Şirine
Firuze KESER
Yüksek Şehir Plancısı



Ömürhan BÉRK
Müdür V.

AVRUPA KONSEYİ	DOĞAL VE KÜLTÜREL VARLIKLARI KORUMA ENVANTERİ D.K.V.K.E	A N I T	ENVANTER NO :
T Ü R K İ Y E	KÜLTÜR VARLIKLARI VE MÜZELER GENEL MÜDÜRLÜĞÜ		SIRA NO :
İLİ: KÜTAHYA	İLÇESİ : TAVŞANLI	MAHALLE-KÖY-MEVKİ : ULUCAMI MAH.	HARİTA NO :
ADRESİ: Ulucami Mahallesi, Ballılar Sokak	PAFTA: -	ADA: 91 PARSEL: 5	KORUMA DERECESİ
			ANITSAL 1 2 3
			ÇEVRESEL 1 2 3
			ÇEVREYE AYKIRI 1 2 3
ADI	YAPTIRAN :	YAPAN :	MİMARİ ÇAĞI : 20.yy
KONUT	YAPIM TARİHİ :	KİTABE :	VAKFİYE :
GENEL TANIM: Yapı zemin+ 1 katlıdır.			
KORUMA DURUMU	A TAŞIYICI YAPI	A DIŞ YAPI	A ÜST YAPI
	B	B	B
	C	C	C
			A SÜSLEME
			B ELEMANLARI
			C
			A RUTUBET
			B
			C
			A YOK
			B İZİ VAR
			C ÖNEMLİ
BUGÜNKÜ SAHİBİ ÖZEL MÜLKİYET		BAKIMINDAN SORUMLU OLMASI GEREKEN KURULUŞ MÜLK SAHİBİ	
YAPILAN ONARIMLAR :			
AYRINTILI TANITIM :		TEKNİK BİLGİLER	
Yapı zemin+ 1 katlıdır. Üst katta kapalı çıkma vardır. Çıkma dikdörtgen formda üç adet pencereler bulunmaktadır. Pencere doğramaları üst katta orijinallliğini korumaktadır. Yapıya subasman seviyesinde giriş tek kanatlı ahşap kapıdan sağlanmaktadır. Kapının yanında kare formlu pencere görülmektedir. Dış cephe yüzeyi sıvasında dökülmeler görülmektedir. Malzeme olarak ahşap karkas arası kerpiç dolgu kullanılmıştır. Yapı genel olarak iyi durumdadır. Çatı sistemi kırma çatıdır. Çatı aynı malzemeyle onarım görmüştür. Üzeri Marsilya kiremitiyle örtülüdür.		Su Elektrik Isıtma Kanalizasyon	
		ORJİNAL KULLANIM KONUT	
		BUGÜNKÜ KULLANIMI KONUT	
		ÖNERİLEN KULLANIMI KONUT	
		HAZIRLAYANLAR Tuba GÜLER Sanat Tarihçisi Firuze KESER Y.Şehir Plancısı Betül GÜL AYDIN Mimar	
		KONTROL EDEN: Onurcan BERK Müdür V.	
YAYIN DİZİNİ :		EKLER :	
1-		RAPOR	
2-		FOTOĞRAF	
3-		RÖLÖVE PROJESİ	
		RESTORASYON PROJESİ	
		HARİTA	
		ONAY : Kütahya KVKBK'nun 22.06.2022 tarih ve 6825 sayılı kararı ile tescillidir.	



T.C
KÜLTÜR VE TURİZM BAKANLIĞI

Kütahya Kültür Varlıklarını
Koruma Bölge Kurulu Müdürlüğü

KÜTAHYA KÜLTÜR VARLIKLARINI
KORUMA BÖLGE KURULU MÜDÜRLÜĞÜ


22.06.2022 TARİH VE **6825**
SAYILI KARAR EKİDİR.

Firuze
Firuze KESER
Yüksek Şehir Plancısı



Ömercan BERK
Müdür V.

AVRUPA KONSEYİ	DOĞAL VE KÜLTÜREL VARLIKLARI KORUMA ENVANTERİ	D.K.V.KE	ANIT	ENVANTER NO :								
T Ü R K İ Y E	KÜLTÜR VARLIKLARI VE MÜZELER GENEL MÜDÜRLÜĞÜ			SIRA NO :								
İLİ: KÜTAHYA	İLÇESİ : TAVŞANLI	MAHALLE-KÖY-MEVKİ : ULUCAMI MAH.			KORUMA DERECESİ	ANITSAL	1	2	3			
ADRESİ: Ulucami Mahallesi, Ballılar Sokak		PAFTA: - ADA: 91 PARSEL: 23			2.Grup	ÇEVRESEL	1	2	3			
						ÇEVREYE AYKIRI	1	2	3			
ADI KONUT	YAPTIRAN :	YAPAN :	MİMARİ ÇAĞI : 20.yy									
		YAPIM TARİHİ :	KİTABE :	VAKFIYE :								
GENEL TANIM: Yapı zemin+ 1 katlıdır.												
KORUMA DURUMU	A	TAŞIYICI YAPI	A	DIŞ YAPI	A	ÜST YAPI	A	SÜSLEME ELEMENLARI	A	RUTUBET	A	YOK
	B		B		B		B		B		B	İZİ VAR
	C		C		C		C		C		C	ÖNEMLİ
												
BUGÜNKÜ SAHİBİ ÖZEL MÜLKİYET					BAKIMINDAN SORUMLU OLMASI GEREKEN KURULUŞ MÜLK SAHİBİ							
YAPILAN ONARIMLAR :												
AYRINTILI TANITIM : Yapı zemin+ 1 katlıdır. Üst katta kapalı çıkma vardır. Çıkma dikdörtgen formda pencereler mevcuttur. Pencere doğramaları orijinalliğini korumaktadır. Yapıya subasman seviyesinde giriş tek kanatlı ahşap kapıdan sağlanmaktadır. Kapının yanında kare formlu pencere görülmektedir. Dış cephe yüzeyi sıvasında dökülmeler görülmektedir. Malzeme olarak ahşap karkas arası kerpiç dolgu kullanılmıştır. Yapı genel olarak iyi durumdadır. Çatı sistemi kırma çatıdır. Üzeri Marsilya kiremitiyle örtülmüştür.					TEKNİK BİLGİLER							
					Su							
					Elektrik							
					Isıtma							
					Kanalizasyon							
					ORJİNAL KULLANIM KONUT							
					BUGÜNKÜ KULLANIMI KONUT							
					ÖNERİLEN KULLANIMI KONUT							
					HAZIRLAYANLAR Tuba GÜLER Sanat Tariheci Fruze KESER Y.Şehir Plancısı Beril GÜL AYDIN Mimar							
					KONTROL EDEN: Onurcan BERK Müdür V.							
YAYIN DİZİNİ :					EKLER :							
1-					RAPOR							
2-					FOTOĞRAF							
3-					RÖLÖVE PROJESİ							
					RESTORASYON PROJESİ							
					HARİTA							
					ONAY : Kütahya KVKBK'nun 22.06.2022 tarih ve 6825 sayılı kararı ile tescillidir.							



T.C
KÜLTÜR VE TURİZM BAKANLIĞI

Kütahya Kültür Varlıklarını
Koruma Bölge Kurulu Müdürlüğü

KÜTAHYA KÜLTÜR VARLIKLARINI
KORUMA BÖLGE KURULU MÜDÜRLÜĞÜ

22.06.2022 TARİH VE **6825**
SAYILI KARAR EKİDİR.

Firuze
Firuze KESER
Yüksek Şehir Plancısı



Oruçcan.BERK
Müdür V.





T.C
KÜLTÜR VE TURİZM BAKANLIĞI



Kütahya Kültür Varlıklarını
Koruma Bölge Kurulu Müdürlüğü

KÜTAHYA KÜLTÜR VARLIKLARINI
KORUMA BÖLGE KURULU MÜDÜRLÜĞÜ
22.06.2022 TARİH VE **6825**
SAYILI KARAR EKİDİR.

Sinze
Firuze KESER
Yüksek Şehir Plancısı



AVRUPA KONSEYİ	DOĞAL VE KÜLTÜREL VARLIKLARI KORUMA ENVANERİ D.K.V.KE	A N I T	ENVANER NO :
T Ü R K İ Y E	KÜLTÜR VARLIKLARI VE MÜZELER GENEL MÜDÜRLÜĞÜ		SIRA NO :
İLİ: KÜTAHYA	İLÇESİ : TAVŞANLI	MAHALLE-KÖY-MEVKİ : ULUCAMI MAH.	HARİTANO :
ADRESİ: Ulucami Mahallesi, Cumhuriyet Caddesi	PAFTA: - ADA: 90 PARSEL: 40	2.Grup	KORUMA DERECESESİ
			ANITSAL
			1
			2
			3
			ÇEVRESEL
			1
			2
			3
			ÇEVREYE AYKIRI
			1
			2
			3
ADI KONUT	YAPTIRAN :	YAPAN :	MİMARİ ÇAĞI : 20.yy
	YAPIM TARİHİ :	KİTABE :	VAKFİYE :
GENEL TANIM: Yapı zemin+ 1 katlıdır.			
KORUMA DURUMU	A TAŞIYICI YAPI	A DIŞ YAPI	A ÜST YAPI
	B	B	B
	C	C	C
	A SÜSLEME ELEMENLARI	A RUTUBET	A YOK
	B	B	B İZİ VAR
	C	C	C ÖNEMLİ
			
BUGÜNKÜ SAHİBİ ÖZEL MÜLKİYET		BAKIMINDAN SORUMLU OLMASI GEREKEN KURULUŞ MÜLK SAHİBİ	
YAPILAN ONARIMLAR :			
AYRINTILI TANITIM :		TEKNİK BİLGİLER	
Bitişik nizamlıdır. Zemin + 1 kattan oluşan yapı çıkmasızdır. Yapıya girişi sokaktan tek kanatlı demir kapı ile sağlanmaktadır. Zemin katta 2 adet ahşap kanatlı farlı formda, bölmeli pencereler yer almaktadır. Alt kat penceresinde orijinalliğini koruyan demir parmaklık görülmektedir. Dış cephesi boyalıdır. Üst kat alt arası kat silmesi görülmektedir. Yapı Marsilya kiremit kaplı kırma çatı ile örtülüdür. Yapı saçaklı olup, saçak altı ahşap kaplamadır. Ahşap saçak silmesi mevcuttur.		Su	
		Elektrik	
		Isıtma	
		Kanalizasyon	
		ORJİNAL KULLANIM KONUT	
		BUGÜNKÜ KULLANIMI KONUT	
		ÖNERİLEN KULLANIMI KONUT	
		HAZIRLAYANLAR Tuba GÜLER Sanat Tarihçisi Firuze KESER Y.Şehir Plancısı Betül GÜL AYDIN Mimar	
		KONTROL EDEN: Onurcan BERK Müdür V.	
YAYIN DİZİNİ :		ONAY:	
1-		Kütahya KVKBK'nun	
2-		22.06.2022 tarih ve 6825	
3-		sayılı kararı ile tescillidir.	
EKLER :			
RAPOR			
FOTOĞRAF			
RÖLÖVE PROJESİ			
RESTORASYON PROJESİ			
HARİTA			



T.C
KÜLTÜR VE TURİZM BAKANLIĞI

Kütahya Kültür Varlıklarını
Koruma Bölge Kurulu Müdürlüğü

KÜTAHYA KÜLTÜR VARLIKLARINI
KORUMA BÖLGE KURULU MÜDÜRLÜĞÜ
22.06.2022 TARİH VE **6825**
SAYILI KARAR EKİDİR.

Firuze
Firuze KESER
Yüksek Şehir Plancısı



AVRUPA KONSEYİ	DOĞAL VE KÜLTÜREL VARLIKLARI KORUMA ENVANTERİ D.K.V.K.E	ANIT	ENVANTER NO :																																				
T Ü R K İ Y E	KÜLTÜR VARLIKLARI VE MÜZELER GENEL MÜDÜRLÜĞÜ		SIRA NO :																																				
İLİ: KÜTAHYA	İLÇESİ : TAVŞANLI	MAHALLE-KÖY-MEVKİ : ULUCAMI MAH.	KORUMA DERECESESİ	ANITSAL	1	2	3																																
ADRESİ: Ulucami Mahallesi, Ballılar Sokak	PAFTA: -	ADA: 87	PARSEL: 16-17	2.Grup	ÇEVRESEL	1	2	3																															
					ÇEVREYE AYKIRI	1	2	3																															
ADI KONUT	YAPTIRAN :	YAPAN :	MİMARİ ÇAĞI : 20.yy																																				
	YAPIM TARİHİ :	KİTABE :	VAKFİYE :																																				
GENEL TANIM: Yapı zemin+ 1 katlıdır.																																							
KORUMA DURUMU	A TAŞIYICI YAPI	A DIŞ YAPI	A ÜST YAPI	A SÜSLEME ELEMENLARI	A RUTUBET	A YOK																																	
	B	B	B	B	B	B İZİ VAR																																	
	C	C	C	C	C	C ÖNEMLİ																																	
																																							
BUGÜNKÜ SAHİBİ ÖZEL MÜLKİYET				BAKIMINDAN SORUMLU OLMASI GEREKEN KURULUŞ MÜLK SAHİBİ																																			
YAPILAN ONARIMLAR :																																							
AYRINTILI TANITIM : Yapı bitişik nizam zemin+ 1 katlıdır. Subasman seviyesinde yapıya giriş tek kanatlı demir kapıdan sağlanmaktadır Üst katta verevli çıkma vardır. Çıkma dikdörtgen formda pencereler mevcuttur. Çıkma altında ahşap karkas kaplama görülmektedir. Çıkmayı eliböğünde desteklemektedir. Pencereler bölmeli ve pvcdir.. Kapının iki yanında kare formulu pencereler görülmektedir. Dış cephe yüzeyi sıvasında dökülmeler görülmektedir. Malzeme olarak ahşap karkas arası kerpiç dolgu kullanılmıştır. Yapı genel olarak iyi durumdadır. Çatı sistemi kırma çatıdır. Üzeri Marsilya kiremitiyle örtülmüştür.				<table border="1"> <tr> <th colspan="4">TEKNİK BİLGİLER</th> </tr> <tr> <td></td> <td>Su</td> <td>Elektrik</td> <td>Isıtma</td> </tr> <tr> <td></td> <td></td> <td></td> <td></td> </tr> <tr> <td colspan="4">ORJİNAL KULLANIM KONUT</td> </tr> <tr> <td colspan="4">BUGÜNKÜ KULLANIMI KONUT</td> </tr> <tr> <td colspan="4">ÖNERİLEN KULLANIMI KONUT</td> </tr> <tr> <td colspan="4">HAZIRLAYANLAR Luba GÜLER Sanat Tarihçisi Fırtın KESER Y.Şehir Plancısı Betül GÜL AYDIN Mimar</td> </tr> <tr> <td colspan="4">KONTROL EDEN: Onurcan BERK Müdür V.</td> </tr> </table>				TEKNİK BİLGİLER					Su	Elektrik	Isıtma					ORJİNAL KULLANIM KONUT				BUGÜNKÜ KULLANIMI KONUT				ÖNERİLEN KULLANIMI KONUT				HAZIRLAYANLAR Luba GÜLER Sanat Tarihçisi Fırtın KESER Y.Şehir Plancısı Betül GÜL AYDIN Mimar				KONTROL EDEN: Onurcan BERK Müdür V.			
TEKNİK BİLGİLER																																							
	Su	Elektrik	Isıtma																																				
ORJİNAL KULLANIM KONUT																																							
BUGÜNKÜ KULLANIMI KONUT																																							
ÖNERİLEN KULLANIMI KONUT																																							
HAZIRLAYANLAR Luba GÜLER Sanat Tarihçisi Fırtın KESER Y.Şehir Plancısı Betül GÜL AYDIN Mimar																																							
KONTROL EDEN: Onurcan BERK Müdür V.																																							
YAYIN DİZİNİ :				EKLER :																																			
1-				RAPOR																																			
2-				FOTOĞRAF																																			
3-				RÖLÖVE PROJESİ																																			
				RESTORASYON PROJESİ																																			
				HARİTA																																			
				ONAY : Kütahya KVKBK'nun 22.06.2022 tarih ve 6825 sayılı kararı ile tescillidir.																																			



T.C
KÜLTÜR VE TURİZM BAKANLIĞI

Kütahya Kültür Varlıklarını
Koruma Bölge Kurulu Müdürlüğü

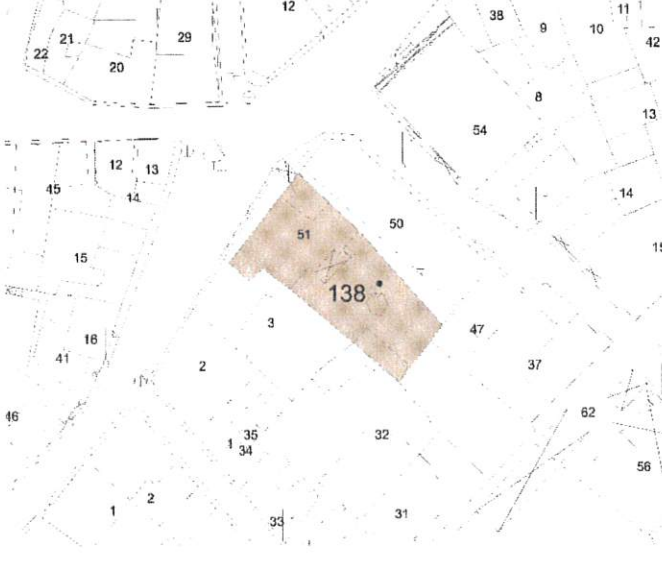

KÜTAHYA KÜLTÜR VARLIKLARINI
KORUMA BÖLGE KURULU MÜDÜRLÜĞÜ




22.06.2022 TARİH VE **6825**
SAYILI KARAR EKİDİR.

Şirge
Firuze RESER
Yüksek Şehir Plancısı



Onurcan BERK
Müdür V.

AVRUPA KONSEYİ	DOĞAL VE KÜLTÜREL VARLIKLARI KORUMA ENVANTERİ	D.K.V.K.E	ANIT	ENVANTER NO :								
T Ü R K İ Y E	KÜLTÜR VARLIKLARI VE MÜZELER GENEL MÜDÜRLÜĞÜ			SIRA NO :								
İLİ: KÜTAHYA	İLÇESİ : TAVŞANLI	MAHALLE-KÖY-MEVKİ : YENİ MAH.		KORUMA DERECESESİ	ANITSAL	1	2	3				
ADRESİ: Yeni Mahalle, Bıçakçı Sokak		PAFTA: - ADA: 138 PARSEL: 51		2.Grup	ÇEVRESEL	1	2	3				
					ÇEVREYE AYKIRI	1	2	3				
ADI KONUT	YAPTIRAN :	YAPAN :	MİMARİ ÇAĞI : 20.yy									
	YAPIM TARİHİ :	KİTABE :	VAKFİYE :									
GENEL TANIM: Yapı zemin+ 1 katlıdır.												
KORUMA DURUMU	A	TAŞIYICI YAPI	A	DIŞ YAPI	A	ÜST YAPI	A	SÜSLEME ELEMENLARI	A	RUTUBET	A	YOK
	B		B		B		B		B		B	İZİ VAR
	C		C		C		C		C		C	ÖNEMLİ
												
BUGÜNKÜ SAHİBİ ÖZEL MÜLKİYET					BAKIMINDAN SORUMLU OLMASI GEREKEN KURULUŞ MÜLK SAHİBİ							
YAPILAN ONARIMLAR :												
AYRINTILI TANITIM : Yapı zemin+1 katlıdır. Zemin kat moloz taş üstü kesme taş kaplamadır, üst kat ahşap karkas arası kerpiç dolgu duvar üzeri kırıktı siva üzeri boyadır. Ahşap beşik çatı Marsilya tipi kiremit ile kaplanmıştır. Saçakta ahşap alınlık bulunmaktadır. Bitişik parseldeki tescilli yapıyla birleştiği köşede köşe kesme taşlar bulunmaktadır. Zemin katta 3 adet ahşap kapı, 2 adet pvc pencere, üst katta 4 adet ahşap pencere, yan cephesinde ahşap bir pencere bulunmaktadır. Kesme taşta renk değişimi meydana gelmiştir.					TEKNİK BİLGİLER							
					Su							
					Elektrik							
					Isıtma							
					Kanalizasyon							
					ORJİNAL KULLANIM KONUT							
					BUGÜNKÜ KULLANIMI KONUT							
					ÖNERİLEN KULLANIMI KONUT							
					HAZIRLAYANLAR Tuba GÜLER Sanat Tarihçisi Firuze KESER Y.Şehir Plancısı Betül GÜL AYDIN Mimar							
					KONTROL EDEN: Onurcan BERK Müdür V.							
YAYIN DİZİNİ :					ONAY							
1-					Kütahya KVKBK'nun							
2-					22.06.2022 tarih ve 6825							
3-					sayılı kararı ile tescillidir.							
EKLER :												
RAPOR												
FOTOĞRAF												
RÖLÖVE PROJESİ												
RESTORASYON PROJESİ												
HARİTA												



T.C
KÜLTÜR VE TURİZM BAKANLIĞI

Kütahya Kültür Varlıklarını
Koruma Bölge Kurulu Müdürlüğü

KÜTAHYA KÜLTÜR VARLIKLARINI
KORUMA BÖLGE KURULU MÜDÜRLÜĞÜ
22.06.2022 TARİH VE **6825**
SAYILI KARAR EKİDİR.

Şirazi
Firuze KESER
Yüksek Şehir Plancısı



Orhan BERK
Müdür V.