

T.C.
KÜLTÜR ve TURİZM BAKANLIĞI
KÜTAHYA KÜLTÜR VARLIKLARINI KORUMA BÖLGE KURULU
KARAR

Toplantı Tarihi ve No : 29.07.2022-388
Karar Tarihi ve No : 29.07.2022-6889

43.06/866
Toplantı Yeri
KÜTAHYA

Kütahya ili, Tavşanlı ilçesi, Altınova köyü, Erikli Pınar mevki sınırları dahilinde yer alan Yazyurdu Tepe Arkeolojik Yerleşim Alanının tescil edilmesine ilişkin; Kütahya İl Kültür ve Turizm Müdürlüğünün 09.05.2022 tarih ve 2462215 sayılı yazısı, alana ilişkin kadastro haritasının istendiği Kütahya Kültür Varlıklarını Koruma Bölge Kurulu Müdürlüğünün 02.06.2022 tarih ve 2559623 sayılı yazısı, faaliyetleri etkilenen kurumlardan kurum görüşlerinin bildirilmesinin istendiği Kütahya Kültür Varlıklarını Koruma Bölge Kurulu Müdürlüğünün 02.06.2022 tarih ve 2559499 sayılı yazısı, istenen kurum görüşlerinin iletildiği; Karayolları Genel Müdürlüğü, 14. Bölge Müdürlüğünün 07.06.2022 tarih ve 840992 sayılı yazısı, Kütahya Valiliği, Çevre, Şehircilik ve İklim Değişikliği İl Müdürlüğünün 3843162 sayılı yazısı, Kütahya Valiliği Kadaastro Müdürlüğünün ve 5303591 sayılı yazısı ve eki, Enerji ve Tabii Kaynaklar Bakanlığı, Maden ve Petrol İşleri Genel Müdürlüğünün 17.06.2022 tarih ve 2022178261 sayılı yazısı, Kültür ve Turizm Bakanlığı, Yatırım ve İşletmeler Genel Müdürlüğünün 21.06.2022 tarih ve 2615236 sayılı yazısı, Kütahya İl Özel İdaresi, İmar ve Kentsel İyileştirme Müdürlüğünün 23.06.2022 tarih ve 26672 sayılı yazısı ile Kütahya Kültür Varlıklarını Koruma Bölge Kurulu Müdürlüğü uzmanlarınca hazırlanan Müdürlük evrakına 26.07.2022 tarih ve 1514830 sayı ile kayıtlı rapor okundu, ekleri ve işlem dosyası incelendi, yapılan görüşmeler sonucunda;

Kütahya ili, Tavşanlı ilçesi, Altınova köyü, Erikli Pınar mevki sınırları içerisinde yer alan Yazyurdu Tepe Arkeolojik Yerleşim Alanının, Kütahya Müze Müdürlüğünün 28.04.2022 tarihli uzman raporu ile Kütahya Kültür Varlıklarını Koruma Bölge Kurulu Müdürlüğü uzmanlarınca hazırlanan 02.06.2022 tarih ve 1416658 sayılı uzman raporu doğrultusunda; 3. Derece Arkeolojik Sit olarak tescil edilmesine, alana yönelik hazırlanan tescil fişi, 1/25000 ölçekli harita ve kadaastro paftasının onaylanmasına ve sit sınırları içerisinde Kültür Varlıklarını Koruma Yüksek Kurulu'nun 05.11.1999 tarih ve 658 sayılı ilke kararının geçerli olduğuna, alanda bulunan izinsiz kazı çukurlarının Savcılık incelemesinden sonra, Müze Müdürlüğü denetiminde ilgili yerel idaresi imkanları ile elenmiş kendi dolgu toprağı kullanılarak kapatılmasına, çalışmaların sonucuna ilişkin hazırlanan bilgi ve belgeler (fotoğraf, çizim vs.) ile ilgili Cumhuriyet Başsavcılığına yapılan suç duyurusu sonucunun Kütahya Kültür Varlıklarını Koruma Bölge Kurulu Müdürlüğüne iletilmesine karar verildi.

AVRUPA KONSEYİ	DOĞAL ve KÜLTÜREL VARLIKLARI KORUMA ENVANTERİ D.K.V.K.E	SİT	ENVANTER NO:
TÜRKİYE	KÜLTÜR VARLIKLARI VE MÜZELER GENEL MÜDÜRLÜĞÜ		HARİTA NO:

İLİ: Kütahya	İLÇESİ: Tavşanlı	MAHALLE,KÖY VEYA MEVKİİ: Altınova	KADASTRO: PAFTA: ADA: PARSEL:
--------------	------------------	--------------------------------------	-------------------------------------

ADI: Yazıyurdu Tepe Arkeolojik Siti

GENEL TANIMI: Kütahya ili, Tavşanlı ilçesi, Altınova köyü, Erikli Pınar mevki sınırları içerisinde, köyün güney batısında yer alan bir düzlük üzerinde etrafı ormanlık alanlar ile çevrili bulunmaktadır. Özellikle 204 ada 41 parsel üzerinde daha yoğun gözlemlenen P.T tuğla parçaları ile seramik parçaları bulunmaktadır. Söz konusu seramik parçaları dikkate alındığında alanın Roma Döneminde kullanıldığı düşünülmektedir. Altınova köyüne yaklaşık 1 km. mesafede bulunan alana köy üzerinden kolayca ulaşım sağlanabilmektedir.

ŞİMDİKİ TEHLİKELER: Kaçak kazı ve doğal tahribata açık

KORUMA DERECE: 3. Derece Arkeolojik Sit

ŞİMDİKİ DURUM:

SİT POTANSİYELİ: 3. Derece Arkeolojik Sit

HAZIRLAYANLAR: 25.07.2022

Oğuzhan PEKŞEN
Arkeolog

Cem PALA
Arkeolog

ŞİMDİKİ KORUMA: Korumasız

KONTROL EDEN:

Mehmet Ali KARAKAYA
Müdür V.

ÖNERİLEN KORUMA: Jandarma ve Altınova köyü Muhtarlığı

KURUL KARARLARI NO:

YAYIN DİZİSİ:

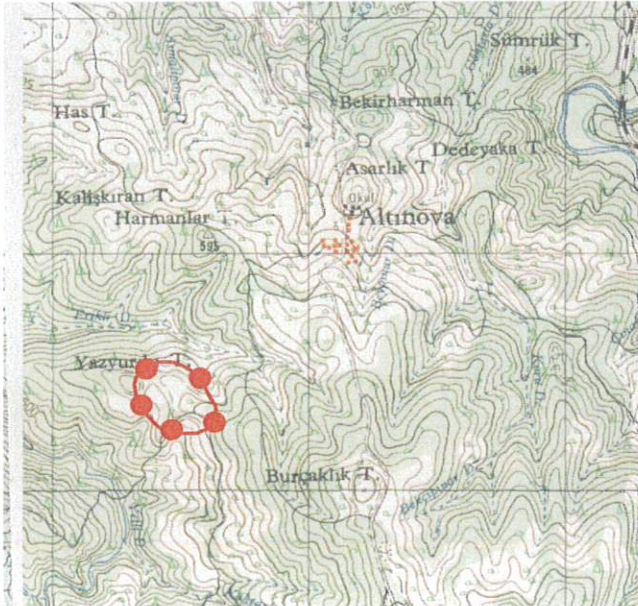
/ / 2022

GÖZLEMLER:

REVİZYON:

KURUL KARARI: 29.07.2022 / 6889

HARİTALAR, FOTOĞRAFLAR:



25.05.2022



T.C.
KÜLTÜR VE TURİZM BAKANLIĞI
Kütahya Kültür Varlıklarını
Koruma Bölge Kurulu Müdürlüğü

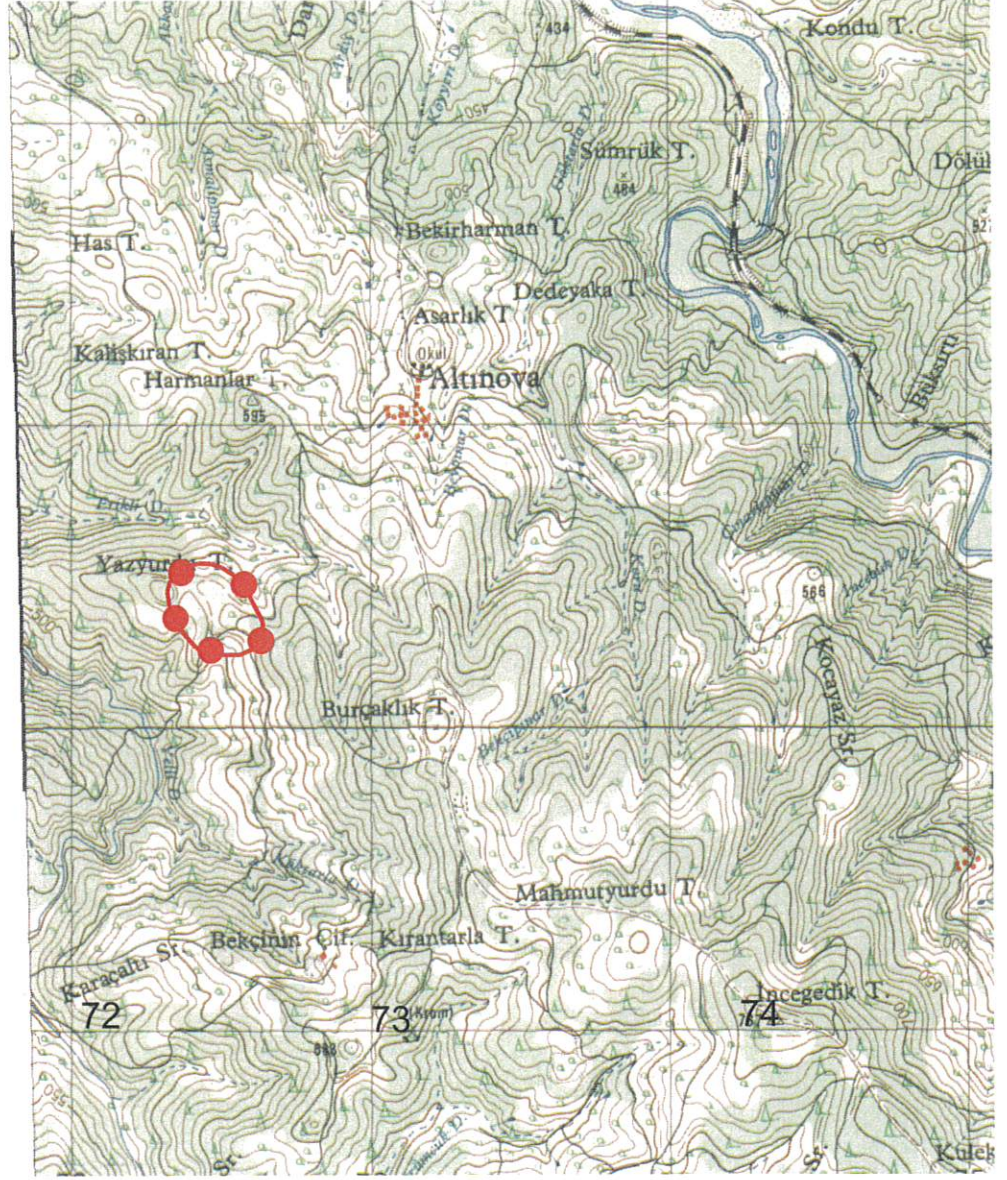
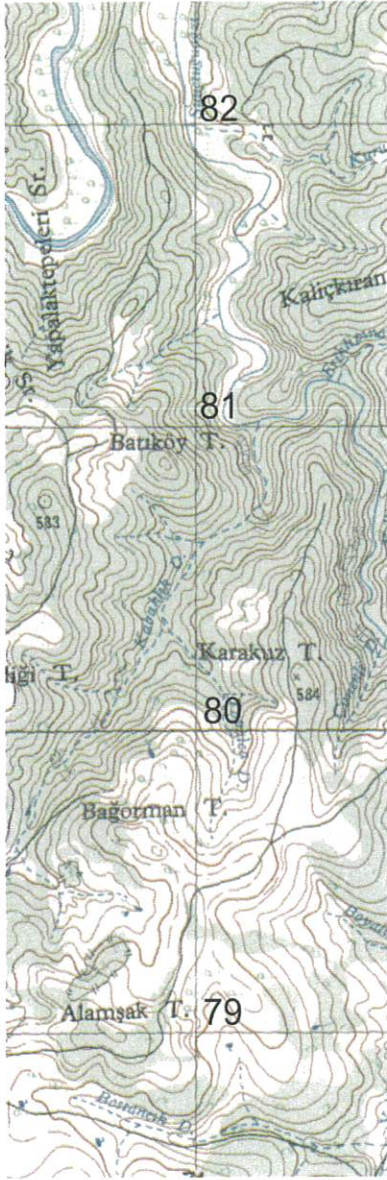
KÜTAHYA KÜLTÜR VARLIKLARINI
KORUMA BÖLGE KURULU MÜDÜRLÜĞÜ
29.07.2022 TARİH VE 6889
SAYILI KARAR EKİDİR.

ASLI ÇİBİDİR
Oğuzhan PERŞEN
Atkeçen
Ali KARAKAYA
Müdür V.

KÜTAHYA, TAVŞANLI İLÇESİ, ALTINOVA KÖYÜ
YAZYURDU TEPE ARKEOLOJİK YERLEŞİM YERİ
3.DERECE ARKEOLOJİK SİT

K

1/25000



●—● :3.Derece Arkeolojik Sit
Pafta Adı: İ21-C3,İ22-D4
Alan:70970.00 m²

UTM 6 derecelik dilime esas Avrupa 1950 (ED-50)
datumu koordinat değerleri

UTM 3 derecelik dilime esas Avrupa 1950 (ED-50)
datumu koordinat değerleri

Nokta No	Y	X
1	672355.000	4380518.000
2	672399.000	4380537.000
3	672424.000	4380545.000
4	672467.000	4380543.000
5	672505.000	4380530.000
6	672544.000	4380506.000
7	672566.000	4380480.000
8	672589.000	4380449.000
9	672608.000	4380412.000
10	672641.000	4380350.000
11	672636.000	4380297.000
12	672607.000	4380261.000
13	672565.000	4380242.000
14	672510.000	4380242.000
15	672456.000	4380251.000
16	672417.000	4380266.000
17	672364.000	4380327.000
18	672328.000	4380402.000
19	672321.000	4380451.000
20	672331.000	4380488.000

Nokta No	Y	X
1	414573.129	4380820.082
2	414617.744	4380837.607
3	414642.999	4380844.770
4	414685.914	4380841.337
5	414723.464	4380827.075
6	414761.647	4380801.785
7	414782.720	4380775.062
8	414804.727	4380743.309
9	414822.484	4380705.691
10	414853.403	4380642.618
11	414846.637	4380589.807
12	414816.449	4380554.790
13	414773.834	4380537.199
14	414718.858	4380539.033
15	414665.181	4380549.830
16	414626.698	4380566.124
17	414575.755	4380628.865
18	414542.272	4380705.033
19	414536.909	4380754.245
20	414548.139	4380790.896

T.C
KÜLTÜR VE TURİZM BAKANLIĞI
Kütahya Kültür Varlıklarını
Koruma Bölge Kurulu Müdürlüğü

KÜTAHYA
KÜLTÜR VARLIKLARINI KORUMA
BÖLGE KURULU MÜDÜRLÜĞÜ
29/07/2022 TARİH VE 6889
SAYILI KARAR EKİDİR

Oğuzhan PEKŞEN
Arkeolog



Onurcan BERK
Müdür V.

KÜTAHYA, TAVŞANLI İLÇESİ, ALTINOVA KÖYÜ
YAZYURDU TEPE ARKEOLOJİK YERLEŞİM YERİ
3.DERECE ARKEOLOJİK SİT



3.Derece Arkeolojik Sit
Alan:70970.00 m²

UTM 3 derecelik dilime esas Avrupa 1950 (ED-50)
datumu koordinat değerleri

Nokta No	Y	X
1	414573.129	4380820.082
2	414617.744	4380837.607
3	414642.999	4380844.770
4	414685.914	4380841.337
5	414723.464	4380827.075
6	414761.647	4380801.785
7	414782.770	4380775.062
8	414804.727	4380743.309
9	414822.484	4380705.691
10	414853.403	4380642.618
11	414846.637	4380589.807
12	414816.449	4380554.790
13	414773.834	4380537.199
14	414718.858	4380539.033
15	414665.181	4380549.830
16	414626.698	4380566.124
17	414575.755	4380628.865
18	414542.272	4380705.033
19	414536.909	4380754.245
20	414548.139	4380790.896

T.C
KÜLTÜR VE TURİZM BAKANLIĞI
Kütahya Kültür Varlıklarını
Koruma Bölge Kurulu Müdürlüğü

KÜTAHYA
KÜLTÜR VARLIKLARINI KORUMA
BÖLGE KURULU MÜDÜRLÜĞÜ
29/07/2022 TARİH VE 6889
SAYILI KARAR EKİDİR

ASLI GİBİDİR

Oğuzhan PEKŞEN
Arkeolog

Onurcan BERK
Müdür V.

KÜTAHYA KÜLTÜR VARLIKLARINI KORUMA BÖLGE KURULU'NUN 29/07/2022 TARİH VE 6889 SAYILI
KARARI İLE TESCİLE ÖNERİLEN III.DERECE ARKEOLOJİK SİT İÇERİSİNDE KALAN PARSELLERİN
LİSTESİ

SIRA NO	İLİ	İLÇESİ	KÖYÜ	PAFTA	ADA	PARSEL	PARSELİN ŞERH KONULACAK KISMI
1	Kütahya	Tavşanlı	Altınova	i22-d4	204	19	Büyük Bir Kısmı
2	Kütahya	Tavşanlı	Altınova	i22-d4	204	20	Bir Kısmı
3	Kütahya	Tavşanlı	Altınova	i22-d4	204	21	Bir Kısmı
4	Kütahya	Tavşanlı	Altınova	i22-d4	204	22	Bir Kısmı
5	Kütahya	Tavşanlı	Altınova	i22-d4	204	23	Büyük Bir Kısmı
6	Kütahya	Tavşanlı	Altınova	i22-d4	204	38	Bir Kısmı
7	Kütahya	Tavşanlı	Altınova	i22-d4	204	39	Tamamı
8	Kütahya	Tavşanlı	Altınova	i22-d4	204	40	Tamamı
9	Kütahya	Tavşanlı	Altınova	i22-d4	204	41	Tamamı
10	Kütahya	Tavşanlı	Altınova	i22-d4	204	42	Tamamı
11	Kütahya	Tavşanlı	Altınova	i22-d4	204	43	Tamamı
12	Kütahya	Tavşanlı	Altınova	i22-d4	204	44	Tamamı
13	Kütahya	Tavşanlı	Altınova	i22-d4	204	45	Tamamı
14	Kütahya	Tavşanlı	Altınova	i22-d4	204	46	Bir Kısmı
15	Kütahya	Tavşanlı	Altınova	i22-d4	205	2	Bir Kısmı
16	Kütahya	Tavşanlı	Altınova	i22-d4	205	1	Tamamı
17	Kütahya	Tavşanlı	Altınova	i22-d4	206	2	Bir Kısmı

T.C.
KÜLTÜR VE TURİZM BAKANLIĞI
Kütahya Kültür Varlıklarını
Koruma Bölge Kurulu Müdürlüğü

KÜTAHYA
KÜLTÜR VARLIKLARINI KORUMA
BÖLGE KURULU MÜDÜRLÜĞÜ
29.7.2022 TARİH VE 6889
SAYILI KARAR EKİDİR


Oğuzhan PEKŞEN
Arkeolog

