

T.C.
KÜLTÜR ve TURİZM BAKANLIĞI
KÜTAHYA KÜLTÜR VARLIKLARINI KORUMA BÖLGE KURULU
KARAR

Toplantı Tarihi ve No : 29.07.2022-388
Karar Tarihi ve No : 29.07.2022-6897

43.00/2543
Toplantı Yeri
KÜTAHYA

Kütahya ili, Merkez ilçesi Parmakören Mahallesi sınırları içerisinde bulunan Bölükalı Nekropolü ve Yerleşim Alanında, Kütahya Müze Müdürlüğüne yapılacak sondaj çalışmaları sonrasında alanın tescil durumuna ilişkin değerlendirmenin yapılacağı belirtilen Kütahya Kültür Varlıklarını Koruma Bölge Kurulunun 27.01.2022 tarih ve 6618 sayılı Kararı ile Bölükalı Nekropolü ve Yerleşim Alanının 3. derece Arkeolojik Sit olarak tescil edilmesine ve alanda yer alan sondaj çukurlarının doldurulmasına ilişkin hususların Kütahya Kültür Varlıklarını Koruma Bölge Kurulunda değerlendirilmesinin istendiği Kütahya Kültür Varlıklarını Koruma Bölge Kurulu Müdürlüğü'nün 22.06.2022 tarihli Uzman Raporu ile kurum görüşlerinin bildirilmesinin istendiği, Kütahya Kültür Varlıklarını Koruma Bölge Kurulu Müdürlüğü'nün 30.05.2022 tarih ve E-38092246-165.02.02-2551136 sayılı yazısı ve eki, istenen kurum görüşlerinin iletildiği Kütahya Valiliği, Çevre, Şehircilik ve İklim Değişikliği İl Müdürlüğü'nün 02.06.2022 tarih ve E-28164726-250-3789082 sayılı yazısı, Karayolları Genel Müdürlüğü, 14. Bölge Müdürlüğü'nün 03.06.2022 tarih ve E-84113134-755.01/838610 sayılı yazısı, Tarım ve Orman Bakanlığı, Doğa Koruma ve Milli Parklar Genel Müdürlüğü'nün 03.06.2022 tarih ve E-22802673-045.01[271.08]-5784316 sayılı yazısı ve eki, İller Bankası Anonim Şirketi, Planlama ve Koordinasyon Dairesi Başkanlığı'nın 09.06.2022 tarih ve E-15868109-609-21862 sayılı yazısı, Enerji ve Tabii Kaynaklar Bakanlığı, Maden ve Petrol İşleri Genel Müdürlüğü'nün 13.06.2022 tarih ve E-48909307-101.29.00.00-2022171348 sayılı yazısı ve ekleri, Kütahya Belediye Başkanlığı, İmar ve Şehircilik Müdürlüğü'nün 22.06.2022 tarih ve E-98030830-622.99-2760-126969 sayılı yazısı, alana ilişkin kadastro haritasının istenildiği Kütahya Kültür Varlıklarını Koruma Bölge Kurulu Müdürlüğü'nün 30.05.2022 tarih ve E-38092246-165.02.02-2551136 sayılı yazısı ve eki, alana ilişkin kadastro haritasının iletildiği Kütahya Valiliği, Kadaströ Müdürlüğü'nün 31.05.2022 tarih ve E-65820641-170.03.01-5160532 sayılı yazısı ve eki, Kütahya Kültür Varlıklarını Koruma Bölge Kurulu Müdürlüğü'nün 22.06.2022 tarihli Uzman Raporu ile Kütahya Kültür Varlıklarını Koruma Bölge Kurulu Müdürlüğü uzmanlarınca hazırlanan Müdürlük evrakına 27.07.2022 tarih ve 1517935 sayı ile kayıtlı rapor okundu, ekleri ve işlem dosyası incelendi, yapılan görüşmeler sonucunda;

Kütahya ili, Merkez ilçesi Parmakören Mahallesi sınırları içerisinde yer alan Bölükalı Nekropolü ve Yerleşim Alanının Kütahya Kültür Varlıklarını Koruma Bölge Kurulu Müdürlüğü uzmanlarınca hazırlanan 22.06.2022 tarihli rapor doğrultusunda 3. derece arkeolojik sit olarak tescil edilmesine, alana ilişkin hazırlanan sit sınırlarını gösteren 1/25000 ölçekli harita, kadastral harita ve tescil fişinin onaylanmasına; söz konusu alanda Kültür Varlıklarını Koruma Yüksek Kurulunun 05.11.1999 tarih ve 658 sayılı ilke kararının geçerli olduğuna, alanda yer alan sondaj çukurlarının ilgili yerel idaresi imkanları ve ilgili Müze Müdürlüğü denetiminde elenmiş kendi dolgu toprağı ile kapatılmasına, çalışma sonucunda hazırlanacak bilgi ve belgelerin Kütahya Kültür Varlıklarını Koruma Kurulu Müdürlüğüne iletilmesine, karar verildi.

AVRUPA KONSEYİ	DOĞAL ve KÜLTÜREL VARLIKLARI KORUMA ENVANTERİ D.K.V.K.E	SİT	ENVANTER NO:
TÜRKİYE	KÜLTÜR VARLIKLARI VE MÜZELER GENEL MÜDÜRLÜĞÜ		HARİTA NO:
İLİ: KÜTAHYA	İLÇESİ: MERKEZ	MAHALLE,KÖY VEYA MEVKİİ: PARMAKÖREN	KADASTRO: PAFTA: ADA: PARSEL

ADI: Bölükalı Nekropolü ve Yerleşim Alanı

GENEL TANIM: Kütahya ili, Merkez ilçesi, Parmakören mahallesinde yer alan Bölükalı Nekropolü ve Yerleşim Alanının arazi incelemesi gerçekleştirilmiş olup yüzeyde çok sayıda Müze Müdürlüğü tarafından yapılmış olan sondaj çukurları ve etrafında az miktarda pişmiş toprak tuğla parçaları ile küçük buluntu seramik parçalara rastlanmıştır. Alanda yapılan çevresel gözlemler, bilimsel tahmin ve topografik yapı özellikleri ile yüzeydeki buluntular doğrultusunda alanın Nekropol olduğu düşünülmektedir.

ŞİMDİKİ TEHLİKELER: İzinsiz kazı ve tarımsal tahribata açıktır.

ŞİMDİKİ DURUM: Tarım arazisi.

SİT POTANSİYELİ: 3. derece arkeolojik sit

KORUMA DERECESİ: 3. derece

ŞİMDİKİ KORUMA: Koruma mevcut değil

HAZIRLAYANLAR: 22.07.2022

Oğuzhan PEKŞEN
Arkeolog

Ela ALTUN
Arkeolog

ÖNERİLEN KORUMA: Kolluk Kuvvetleri

KONTROL EDEN:

Mehmet Ali KARAKAYA
Müdür V.

KURUL KARARLARI NO:



YAYIN DİZİSİ:


REVİZYON:

GÖZLEMLER

KURUL ONAYI:

HARİTALAR, FOTOĞRAFLAR:





T.C
KÜLTÜR VE TURİZM BAKANLIĞI
Kütahya Kültür Varlıklarını
Koruma Bölge Kurulu Müdürlüğü

KÜTAHYA
KÜLTÜR VARLIKLARINI KORUMA
BÖLGE KURULU MÜDÜRLÜĞÜ
29/07/2022 TARİH VE 6897
SAYILI KARAR EKİDİR.

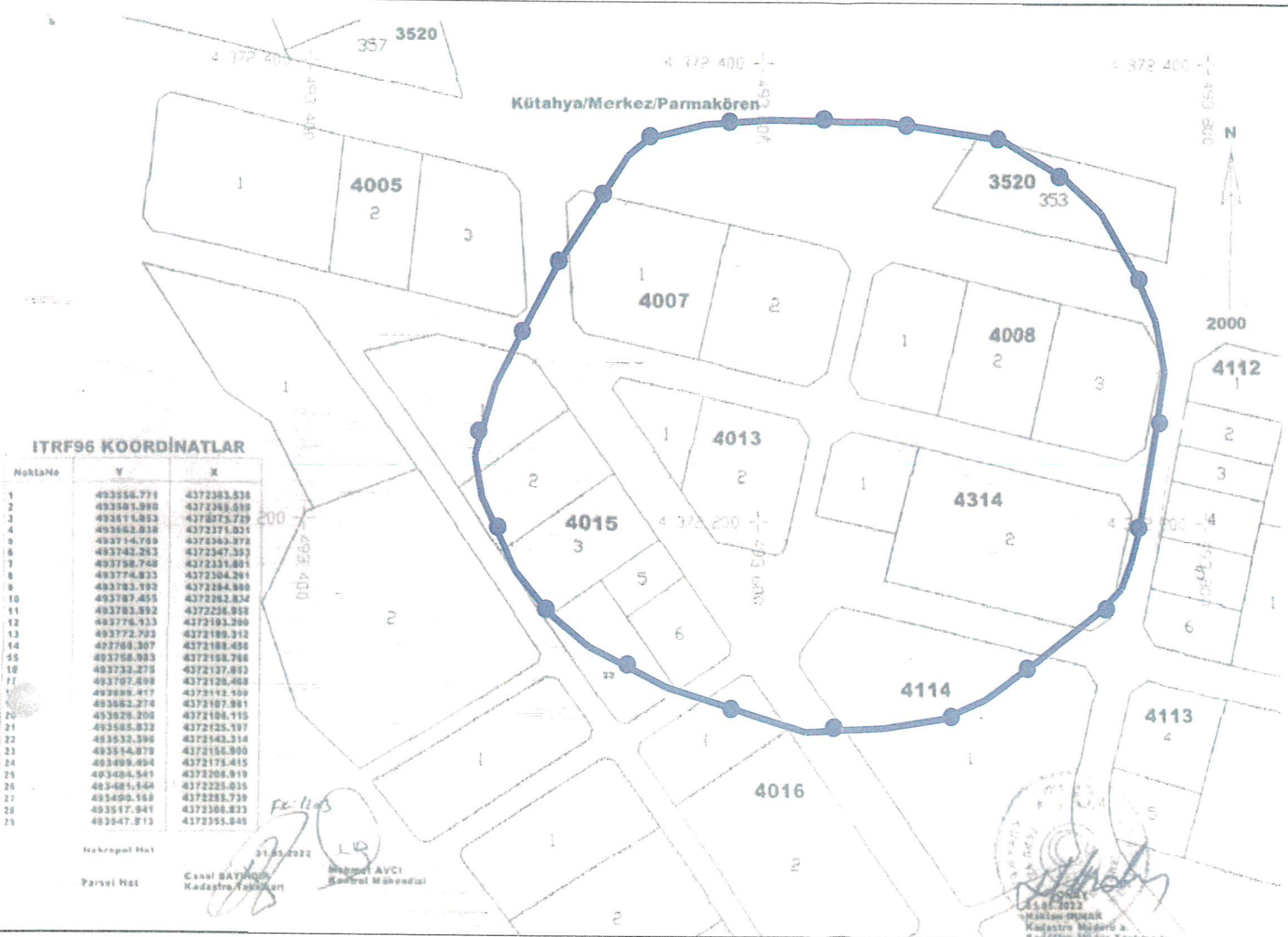
Ela Altun
Ela ALTUN
Arkeolog



KÜTAHYA İLİ, MERKEZ, PARMAKÖREN MAHALLESİ
BÖLÜKALİ NEKROPOLÜ VE YERLEŞİMİ
3. DERECE ARKEOLOJİK SİT

3. Der Arkeolojik Sit
UTM 3 derecelik dilime esas Avrupa 1950 (ED-50)
datumu koordinat değerleri

Nokta No	Y	X
1	493591.157	4372544.935
2	493616.367	4372551.096
3	493645.440	4372553.128
4	493696.426	4372552.429
5	493749.176	4372544.670
6	493776.651	4372528.751
7	493793.135	4372513.199
8	493809.221	4372485.859
9	493817.590	4372466.377
10	493821.843	4372444.231
11	493817.980	4372418.355
12	493810.520	4372374.596
13	493807.090	4372361.708
14	493802.695	4372349.852
15	493793.370	4372340.161
16	493786.662	4372319.048
17	493742.085	4372301.863
18	493722.803	4372293.504
19	493696.661	4372289.375
20	493662.593	4372287.509
21	493600.218	4372306.591
22	493566.782	4372323.708
23	493549.265	4372338.294
24	493533.879	4372356.810
25	493518.926	4372388.314
26	493515.529	4372406.430
27	493524.554	4372437.135
28	493552.327	4372490.219
29	493581.899	4372537.242



ITRF96 KOORDİNATLAR

Nokta No	Y	X
1	493556.771	4372383.538
2	493581.980	4372389.698
3	493611.853	4372371.719
4	493662.838	4372371.031
5	493714.709	4372363.378
6	493742.282	4372347.353
7	493758.748	4372331.801
8	493774.833	4372304.281
9	493783.192	4372284.988
10	493787.455	4372261.834
11	493783.892	4372236.928
12	493776.133	4372193.200
13	493772.793	4372188.312
14	492788.307	4372188.458
15	493768.983	4372168.788
16	493733.275	4372137.892
17	493707.898	4372126.488
18	493688.417	4372112.109
19	493662.274	4372107.981
20	493626.208	4372108.115
21	493585.832	4372125.197
22	493532.596	4372142.314
23	493514.879	4372156.900
24	493488.494	4372175.415
25	493484.541	4372208.919
26	493481.544	4372235.035
27	493490.569	4372283.739
28	493517.941	4372388.823
29	493547.913	4372555.848

T.C.
KÜLTÜR ve TURİZM BAKANLIĞI
Kütahya Kültür Varlıklarını Koruma
Bölge Kurulu Müdürlüğü

KÜTAHYA
KÜLTÜR VARLIKLARINI KORUMA
BÖLGE KURULU MÜDÜRLÜĞÜ
29/07/2022 TARİH VE... 6897...
SAYILI KARAR EKİDİR.

ASLI GİBİDİR

Ela ALTUN
Arkeolog



01.05.2022
Kadastre Müdürü
Kontrol Mühendisi

KÜTAHYA KÜLTÜR VARLIKLARINI KORUMA BÖLGE KURULU'NUN 29/07/2022 TARİH VE 6897 SAYILI KARARI İLE TESCİLLENEN 3.DERECE ARKEOLOJİK SİT İÇERİSİNDE KALAN PARSELLERİN LİSTESİ

SIRA NO	İLİ	İLÇESİ	KÖYÜ/ MAH	ADA	PARSEL	PARSELİN ŞERH KONULACAK KISMI
1	Kütahya	Merkez	Parmakören	3520	353	Büyük Bir Kısım
2	Kütahya	Merkez	Parmakören	4007	1	Büyük Bir Kısım
3	Kütahya	Merkez	Parmakören	4007	2	Tamamı
4	Kütahya	Merkez	Parmakören	4008	1	Tamamı
5	Kütahya	Merkez	Parmakören	4008	2	Tamamı
6	Kütahya	Merkez	Parmakören	4008	3	Tamamı
7	Kütahya	Merkez	Parmakören	4013	1	Tamamı
8	Kütahya	Merkez	Parmakören	4013	2	Tamamı
9	Kütahya	Merkez	Parmakören	4015	1	Bir Kısım
10	Kütahya	Merkez	Parmakören	4015	2	Büyük Bir Kısım
11	Kütahya	Merkez	Parmakören	4015	3	Büyük Bir Kısım
12	Kütahya	Merkez	Parmakören	4015	4	Büyük Bir Kısım
13	Kütahya	Merkez	Parmakören	4015	5	Tamamı
14	Kütahya	Merkez	Parmakören	4015	6	Tamamı
15	Kütahya	Merkez	Parmakören	4016	1	Bir Kısım
16	Kütahya	Merkez	Parmakören	4114	1	Bir Kısım
17	Kütahya	Merkez	Parmakören	4314	1	Tamamı
18	Kütahya	Merkez	Parmakören	4314	2	Büyük Bir Kısım

T.C.
KÜLTÜR VE TURİZM BAKANLIĞI
Kütahya Kültür Varlıklarını
Koruma Bölge Kurulu Müdürlüğü

KÜTAHYA
KÜLTÜR VARLIKLARINI KORUMA
BÖLGE KURULU MÜDÜRLÜĞÜ
29.07.2022 TARİH VE 6897
SAYILI KARAR EKİDİR


Ela ALTUN
Arkeolog

