

T.C.
KÜLTÜR ve TURİZM BAKANLIĞI
KÜTAHYA KÜLTÜR VARLIKLARINI KORUMA BÖLGE KURULU
KARAR

Toplantı Tarihi ve No : 28.09.2022-391
Karar Tarihi ve No : 28.09.2022-6949

43.04/488
Toplantı Yeri
KÜTAHYA

Kütahya ili, Gediz ilçesi, Yağmurlar köyü sınırlarında yapılması planlanan İçme Suyu ve Kanalizasyon Şebekeleri ile Foseptik Proje çalışmalarına ilişkin kurum görüşünün istendiği Kütahya İl Özel İdaresi, Su Kanal Hizmetleri Müdürlüğünün 28.03.2022 tarih ve E-73259015-220.99-22563 sayılı yazısı ve eki ile alanda yapılan yerinde inceleme sonucunda hazırlanan Kütahya Kültür Varlıklarını Koruma Bölge Kurulu Müdürlüğünün 27.04.2022 tarihli Uzman Raporu, istem konusu alanın sit sınırları içinde kalması sebebiyle konuya ilişkin alınacak Kurul Kararına kadar alanda herhangi bir çalışmanın yapılmaması gerekliliğine ilişkin Kütahya Kültür Varlıklarını Koruma Bölge Kurulunu 24.06.2022 tarih ve E-38092246-165.02-2652011 sayılı yazısı ve eki, istem konusu alanda tespit edilen kültür varlıkları doğrultusunda alanın Nekropol olduğunun tespit edilmesine karşılık Eskişehir Kültür ve Tabiat Varlıklarını Koruma Kurulunun 01.08.1999 tarih ve 883 sayılı Kararı ile 1. derece Arkeolojik sit olarak tescil edilen, Kütahya Kültür Varlıklarını Koruma Bölge Kurulu'nun 25.01.2013 tarih ve 910 sayılı Kararı ile sit sınırları sayısallaştırılan Teytepe Arkeolojik Yerleşimine bütünlük arz etmesine bağlı olarak Müdürlük uzmanlarında yapılacak tespit çalışması sonrasında istemin tekrar değerlendirileceğinin bildirildiği Kütahya Kültür Varlıklarını Koruma Bölge Kurulunun 29.07.2022 tarih ve 6888 sayılı Kararı ile Kütahya Kültür Varlıklarını Koruma Bölge Kurulu Müdürlüğü uzmanlarınca hazırlanan Müdürlük evrakına 23.09.2022 tarih ve 1623154 sayı ile kayıtlı rapor okundu, ekleri ve işlem dosyası incelendi, yapılan görüşmeler sonucunda;

Kütahya ili, Gediz ilçesi, Yağmurlar köyü sınırları içerisinde yapılması planlanan İçme Suyu ve Kanalizasyon Şebekeleri ile Foseptik Proje çalışmaları sahasında tespit edilen kültür varlıklarının Teytepe Arkeolojik Yerleşimi ile bütünlük arz etmesi sebebiyle Kütahya Kültür Varlıklarını Koruma Bölge Kurulu Müdürlüğü uzmanlarınca yapılacak tespit çalışması sonrasında konunun değerlendirileceğinin belirtildiği Kütahya Kültür Varlıklarını Koruma Bölge Kurulunun 29.07.2022 tarih ve 6888 sayılı Kararı doğrultusunda, Teytepe Arkeolojik Yerleşim sınırının revize edilmesine, alana ilişkin hazırlanan sit sınırlarını gösteren 1/25000 ölçekli harita, kadastral harita, parsellere şerh listesi, tescil fişinin onaylanmasına; söz konusu alanda Kültür Varlıklarını Koruma Yüksek Kurulunun 05.11.1999 tarih ve 658 sayılı ilke kararının geçerli olduğuna, karar verildi.

AVRUPA KONSEYİ	DOĞAL ve KÜLTÜREL VARLIKLARI KORUMA ENVANTERİ D.K.V.K.E	SİT	ENVANTER NO:
TÜRKİYE	KÜLTÜR VARLIKLARI VE MÜZELER GENEL MÜDÜRLÜĞÜ		HARİTA NO:
İLİ: KÜTAHYA	İLÇESİ: GEDİZ	MAHALLE, KÖY VEYA MEVKİİ: YAĞMURLAR	KADASTRO: PAFTA: ADA: PARSEL

ADI: Teytepe Arkeolojik Yerleşimi

GENEL TANIM: Kütahya ili, Gediz ilçesi, Yağmurlar köyünde yer alan İçme Suyu Hattına ilişkin istem konusu alanın arazi incelemesi gerçekleştirilmiş olup alanın tarlalar bölgesinde kaldığı ve köy yerleşimine yakın olduğu tespit edilmiştir. Yüzeyde çok miktarda pişmiş toprak tuğla parçaları ile küçük buluntu seramik parçalara rastlanmıştır. Alanda yapılan çevresel gözlemler, bilimsel tahmin ve topografik yapı özellikleri ile yüzeydeki buluntular doğrultusunda alanın Nekropol olduğu düşünülmektedir. Ancak Teytepe Arkeolojik Yerleşimi ile bütünlük arz edebileceğine ilişkin alınan Karar ve kültür buluntularının yerleşimin karşısına doğru yayılım göstermesi doğrultusunda Yerleşim sınırının genişletilerek revize edilmesinin uygun olduğu tespit edilmiştir.

ŞİMDİKİ TEHLİKELER: İzinsiz kazı ve tarımsal tahribata açıktır.

ŞİMDİKİ DURUM: Tarım arazisi.

SİT POTANSİYELİ: 1. derece arkeolojik sit

KORUMA DERECESİ: 1. derece

ŞİMDİKİ KORUMA: Koruma mevcut değil

HAZIRLAYANLAR: 15.09.2022

Tuba GÜLER
Sanat Tarihçi

Ela ALTUN
Arkeolog

ÖNERİLEN KORUMA: Kolluk Kuvvetleri

KONTROL EDEN:

Mehmet Ali KARAKAYA
Müdür V.

KURUL KARARLARI NO:


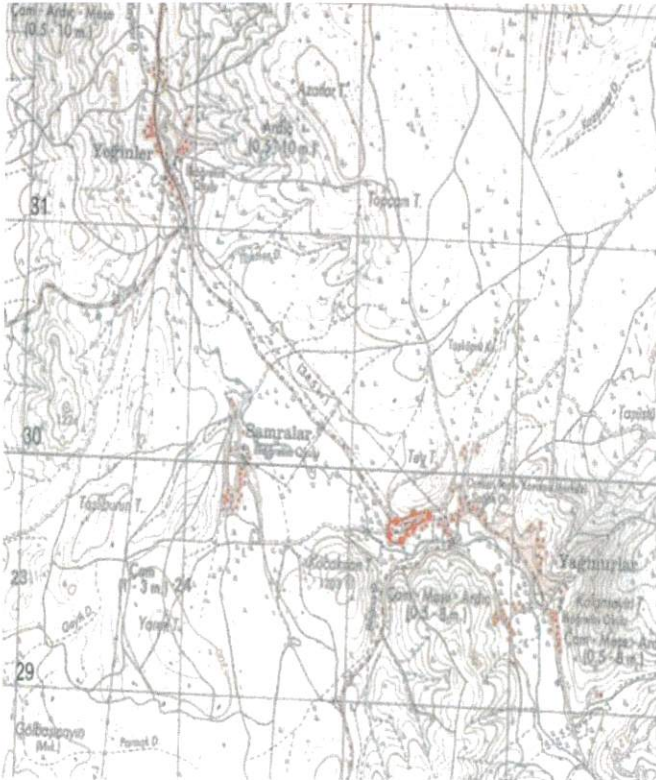
YAYIN Dizisi:



REVİZYON:

GÖZLEMLER

KURUL ONAYI:

HARİTALAR, FOTOĞRAFLAR:





T.C
KÜLTÜR VE TURİZM BAKANLIĞI
Kütahya Kültür Varlıklarını
Koruma Bölge Kurulu Müdürlüğü

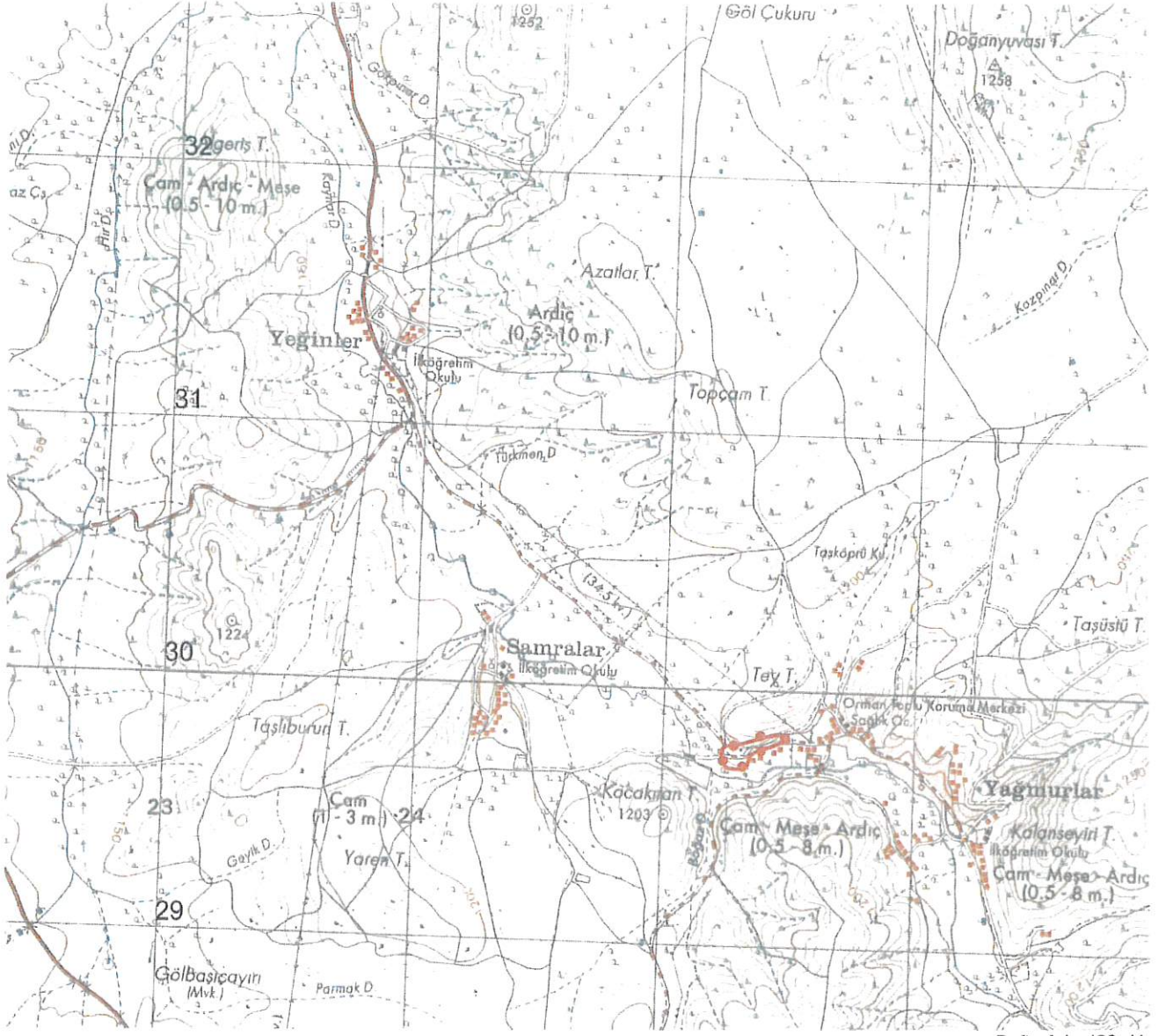
KÜTAHYA
KÜLTÜR VARLIKLARINI KORUMA
BÖLGE KURULU MÜDÜRLÜĞÜ
28/09/2022 TARİH VE 6949
SAYILI KARAR EKİDİR.

Ela
Ela ALTUN
Arkeolog



KÜTAHYA İLİ, GEDİZ, YAĞMURLAR KÖYÜ
TEYTEPE ARKEOLOJİK YERLEŞİMİ
1.DERECE ARKEOLOJİK SİT

1/25000



UTM 6 derecelik dilme esas Avrupa 1950 (ED-50)
datumu koordinat değerleri

Nokta No	Y	X
1	725275.000	4329792.000
2	725297.000	4329793.000
3	725336.000	4329799.000
4	725395.000	4329817.000
5	725456.000	4329831.000
6	725483.000	4329835.000
7	725497.000	4329835.000
8	725507.000	4329829.000
9	725516.000	4329819.000
10	725515.000	4329805.000
11	725508.000	4329803.000
12	725484.000	4329802.000
13	725462.000	4329792.000
14	725433.000	4329782.000
15	725379.000	4329764.000
16	725369.000	4329755.000
17	725364.000	4329748.000
18	725363.000	4329738.000
19	725380.000	4329726.000
20	725357.000	4329714.000
21	725352.000	4329708.000
22	725343.000	4329704.000
23	725329.000	4329702.000
24	725315.000	4329702.000
25	725299.000	4329702.000
26	725287.000	4329703.000
27	725276.000	4329706.000
28	725271.000	4329710.000
29	725262.000	4329724.000
30	725257.000	4329735.000
31	725256.000	4329747.000
32	725256.000	4329763.000
33	725257.000	4329774.000
34	725264.000	4329784.000

UTM 3 derecelik dilme esas Avrupa 1950 (ED-50)
datumu koordinat değerleri

Nokta No	Y	X
1	465778.604	4328368.269
2	465800.621	4328368.542
3	465839.789	4328373.250
4	465899.339	4328389.289
5	465960.755	4328401.264
6	465987.866	4328404.370
7	466001.856	4328403.908
8	466011.650	4328397.582
9	466020.313	4328387.293
10	466018.852	4328373.336
11	466011.791	4328371.569
12	465987.776	4328371.362
13	465965.463	4328362.096
14	465936.155	4328353.061
15	465881.601	4328336.857
16	465871.312	4328328.194
17	465866.084	4328321.364
18	465864.755	4328311.405
19	465861.361	4328299.513
20	465857.957	4328287.621
21	465852.773	4328281.791
22	465843.648	4328278.091
23	465829.592	4328276.555
24	465815.603	4328277.017
25	465799.615	4328277.545
26	465787.657	4328278.940
27	465776.764	4328282.301
28	465771.900	4328286.463
29	465763.369	4328300.750
30	465758.736	4328311.906
31	465758.133	4328323.930
32	465758.661	4328339.918
33	465760.024	4328350.877
34	465767.348	4328360.638

Pafta Adı: J23-d4

Arkeolojik Sit
Alan: 15667.00 m²

KÜLTÜR ve TURİZM BAKANLIĞI
Kütahya Kültür Varlıklarını Koruma
Bölge Kurulu Müdürlüğü

KÜTAHYA
KÜLTÜR VARLIKLARINI KORUMA
BÖLGE KURULU MÜDÜRLÜĞÜ
28/09/2024 TARİH VE... 6949...
SAYILI KARAR EKİDİR.

ASLI GİBİDİR

Ela ALTUN
Arkeolog

Mehmet Ali KARAKAYA
Koruma Bölge Kurulu
Müdür V.

KÜTAHYA İLİ, GEDİZ, YAĞMURLAR KÖYÜ
TEYTEPE ARKEOLOJİK YERLEŞİMİ
1.DERECE ARKEOLOJİK SİT

Arkeolojik Sit
Alan: 15667.00 m²

UTM 3 derecelik dilime esas Avrupa 1950 (ED-50)
datumu koordinat değerleri

Nokta No	Y	X
1	465778.604	4328368.269
2	465800.621	4328368.542
3	465839.789	4328373.250
4	465899.339	4328389.289
5	465960.755	4328401.264
6	465987.866	4328404.370
7	466001.856	4328403.908
8	466011.650	4328397.582
9	466020.313	4328387.293
10	466018.852	4328373.336
11	466011.791	4328371.569
12	465987.776	4328371.362
13	465965.463	4328362.096
14	465936.155	4328353.061
15	465881.601	4328336.857
16	465871.312	4328328.194
17	465866.084	4328321.364
18	465864.755	4328311.405
19	465861.361	4328299.513
20	465857.967	4328287.621
21	465852.773	4328281.791
22	465843.648	4328278.091
23	465829.592	4328276.555
24	465815.603	4328277.017
25	465799.615	4328277.545
26	465787.657	4328278.940
27	465776.764	4328282.301
28	465771.900	4328286.483
29	465763.369	4328300.750
30	465758.736	4328311.906
31	465758.133	4328323.930
32	465758.661	4328339.918
33	465760.024	4328350.877
34	465767.348	4328360.638



T.C.
KÜLTÜR ve TURİZM BAKANLIĞI
Kütahya Kültür Varlıklarını Koruma
Bölge Kurulu Müdürlüğü

KÜTAHYA
KÜLTÜR VARLIKLARINI KORUMA
BÖLGE KURULU MÜDÜRLÜĞÜ
28.09/2022 TARİH VE... 6949
SAYILI KARAR EKİDİR.

ASLI GİBİDİR

Ela ALTUN
Arkeolog

Mehmet Ali KARAKAYA
Koruma Bölge Kurulu
Müdür V.

KÜTAHYA KÜLTÜR VARLIKLARINI KORUMA BÖLGE KURULU'NUN 28/09/2022 TARİH VE 6969 SAYILI KARARI İLE ÖNERİ I.(BİRİNCİ) DERECE ARKEOLOJİK SİT İÇERİSİNDE KALAN PARSELLERİN LİSTESİ

SIRA NO	İLİ	İLÇESİ	MAH.	PAFTA	ADA	PARSEL	PARSELİN ŞERHİ KONULACAK KISMI
1	Kütahya	Gediz	Yağmurlar	-	108	1	Bir Kısım
2	Kütahya	Gediz	Yağmurlar	-	195	53	Bir Kısım
3	Kütahya	Gediz	Yağmurlar	-	216	1	Tamamı
4	Kütahya	Gediz	Yağmurlar	-	216	2	Tamamı
5	Kütahya	Gediz	Yağmurlar	-	216	3	Tamamı
6	Kütahya	Gediz	Yağmurlar	-	216	4	Tamamı
7	Kütahya	Gediz	Yağmurlar	-	216	5	Tamamı
8	Kütahya	Gediz	Yağmurlar	-	216	6	Büyük Bir Kısım
9	Kütahya	Gediz	Yağmurlar	-	216	7	Bir Kısım
10	Kütahya	Gediz	Yağmurlar	-	217	2	Bir Kısım
11	Kütahya	Gediz	Yağmurlar	-	217	3	Bir Kısım
12	Kütahya	Gediz	Yağmurlar	-	217	4	Büyük Bir Kısım
13	Kütahya	Gediz	Yağmurlar	-	217	5	Büyük Bir Kısım
14	Kütahya	Gediz	Yağmurlar	-	217	6	Büyük Bir Kısım
15	Kütahya	Gediz	Yağmurlar	-	217	10	Büyük Bir Kısım
16	Kütahya	Gediz	Yağmurlar	-	217	11	Büyük Bir Kısım
17	Kütahya	Gediz	Yağmurlar	-	217	12	Büyük Bir Kısım
18	Kütahya	Gediz	Yağmurlar	-	217	13	Tamamı
19	Kütahya	Gediz	Yağmurlar	-	217	14	Büyük Bir Kısım
20	Kütahya	Gediz	Yağmurlar	-	217	16	Bir Kısım
21	Kütahya	Gediz	Yağmurlar	-	217	24	Bir Kısım

T.C.
KÜLTÜR ve TURİZM BAKANLIĞI
Kütahya Kültür Varlıklarını Koruma
Bölge Kurulu Müdürlüğü

KÜTAHYA
KÜLTÜR VARLIKLARINI KORUMA
BÖLGE KURULU MÜDÜRLÜĞÜ
28/09/2022 TARİH VE 6969
SAYILI KARAR EKİDİR.

ASLI GİBİDİR

Ela ALTUN
Arkeolog

Mehmet Ali KARAKAYA
Koruma Bölge Kurulu
Müdür V.