

T.C.
KÜLTÜR ve TURİZM BAKANLIĞI
KÜTAHYA KÜLTÜR VARLIKLARINI KORUMA BÖLGE KURULU
KARAR

Toplantı Tarihi ve No : 28.09.2022-391
Karar Tarihi ve No : 28.09.2022-6958

64.04/188
Toplantı Yeri
KÜTAHYA

Uşak ili, Sivashlı ilçesi, Yenierice köyü sınırları dahilinde bulunan Kaylan Düz Arkeolojik Yerleşiminin tescil edilmesine ilişkin; Uşak İl Kültür ve Turizm Müdürlüğünün 22.12.2021 tarih ve 2033744 sayılı yazısı, alana ilişkin kadastro haritasının istendiği Kütahya Kültür Varlıklarını Koruma Bölge Kurulu Müdürlüğünün 30.06.2022 tarih ve 2672784 sayılı yazısı, faaliyetleri etkilenen kurumlardan kurum görüşlerinin bildirilmesinin istendiği Kütahya Kültür Varlıklarını Koruma Bölge Kurulu Müdürlüğünün 05.07.2022 tarih ve 2672755 sayılı yazısı, istenen kurum görüşlerinin iletildiği; İller Bankası İzmir Bölge Müdürlüğünün 07.07.2022 tarih ve 26739 sayılı yazısı, Karayolları Genel Müdürlüğü, 2. Bölge Müdürlüğünün 08.07.2022 tarih ve 876696 sayılı yazısı, Uşak Valiliği, Çevre, Şehircilik ve İklim Değişikliği İl Müdürlüğünün 4118889 sayılı yazısı, Enerji ve Tabii Kaynaklar Bakanlığı, Maden ve Petrol İşleri Genel Müdürlüğünün 19.07.2022 tarih ve 2022228981 sayılı yazısı, Tarım ve Orman Bakanlığı 5. Bölge Müdürlüğünün 6447767 sayılı yazısı, Uşak Valiliği, Kadastro Müdürlüğünün 5303591 sayılı yazısı, Uşak İl Özel İdaresi, İmar ve Kentsel İyileştirme Müdürlüğünün 11.08.2022 tarih ve 26232 sayılı yazısı, Kültür ve Turizm Bakanlığı, Yatırım ve İşletmeler Genel Müdürlüğünün 19.08.2022 tarih ve 2790776 sayılı yazısı ile Kütahya Kültür Varlıklarını Koruma Bölge Kurulu Müdürlüğü uzmanlarınca hazırlanan Müdürlük evrakına 23.09.2022 tarih ve 1623148 sayılı ile kayıtlı rapor okundu, ekleri ve işlem dosyası incelendi, yapılan görüşmeler sonucunda;

Uşak ili, Sivashlı ilçesi, Yenierice köyü sınırları dahilinde bulunan Kaylan Düz Arkeolojik Yerleşiminin Uşak Müze Müdürlüğünün 20.12.2021 tarihli uzman raporu ve Kütahya Kültür Varlıklarını Koruma Bölge Kurulu Müdürlüğü uzmanlarınca hazırlanan 29.06.2022 tarihli uzman raporu doğrultusunda 3. Derece Arkeolojik Sit olarak tescil edilmesine; alana yönelik hazırlanan tescil fişi, 1/25000 ölçekli harita ile kadastro paftasının onaylanmasına ve sit sınırları içerisinde Kültür Varlıklarını Koruma Yüksek Kurulu'nun 05.11.1999 tarih ve 658 sayılı ilke kararının geçerli olduğuna, alanda bulunan izinsiz kazı çukurlarının Savcılık incelemesinden sonra, Müze Müdürlüğü denetiminde ve ilgili yerel idaresi imkanları ile elenmiş kendi dolgu toprağı kullanılarak kapatılmasına; çalışmaların sonucuna ilişkin hazırlanan bilgi ve belge (fotoğraf, çizim vs.) ile Uşak Müze Müdürlüğünce ilgili Cumhuriyet Başsavcılığına yapılan suç duyurusu sonucunun Kütahya Kültür Varlıklarını Koruma Bölge Kurulu Müdürlüğüne iletilmesine karar verildi.

AVRUPA KONSEYİ	DOĞAL ve KÜLTÜREL VARLIKLARI KORUMA ENVANTERİ D.K.V.K.E	SİT	ENVANTER NO:
TÜRKİYE	KÜLTÜR VARLIKLARI VE MÜZELER GENEL MÜDÜRLÜĞÜ		HARİTA NO:
İLİ: Uşak	İLÇESİ: Sivaslı	MAHALLE,KÖY VEYA MEVKİİ: Yenierice	KADASTRO: PAFTA: ADA: PARSEL:

ADI: Kaylan Düz Arkeolojik Yerleşimi

GENEL TANIMI: Kaylan Düz Arkeolojik Yerleşimi, Uşak ili, Sivaslı ilçesi, Yenierice köy sınırları içerisinde ve köyün güneybatısında yer almaktadır. Kaylan Düz Arkeolojik Yerleşimi etrafında sıklıkla tarım arazisi bulunmaktadır. Söz konusu Sit Alanı içerisinde PT seramik ve kiremit parçaları ile karşılaşmış olup bu parçaların Roma Dönemine ait olduğu düşünülmektedir.

ŞİMDİKİ TEHLİKELER: Kaçak kazı ve doğal tahribata açık

KORUMA DERECEŚİ: 3. Derece Arkeolojik Sit

ŞİMDİKİ DURUM:

HAZIRLAYANLAR: 20.09.2022

SİT POTANSİYELİ: 3. Derece Arkeolojik Sit

Oğuzhan PEKŞEN
Arkeolog

Cem PALA
Arkeolog

ŞİMDİKİ KORUMA: Korumasız

KONTROL EDEN:

Mehmet Ali KARAKAYA
Müdür V.

ÖNERİLEN KORUMA: Jandarma ve Yenierice Köy Muhtarlığı

KURUL KARARLARI NO:

YAYIN DİZİSİ:

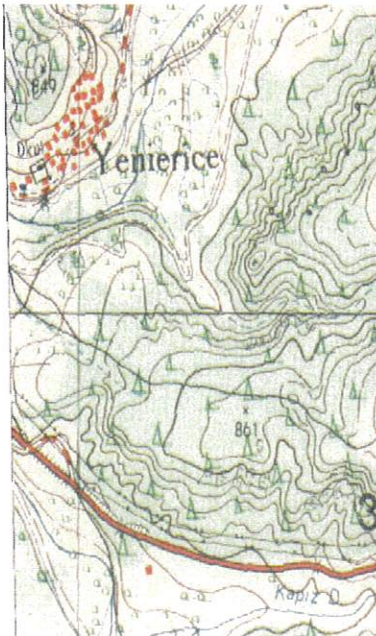
/ / 2022

GÖZLEMLER:

REVİZYON:

KURUL KARARI: 28.09.2022 / 6958

HARİTALAR, FOTOĞRAFLAR:





T.C.
KÜLTÜR VE TURİZM BAKANLIĞI
Kütahya Kültür Varlıklarını
Koruma Bölge Kurulu Müdürlüğü

KÜTAHYA KÜLTÜR VARLIKLARINI
KORUMA BÖLGE KURULU MÜDÜRLÜĞÜ
28/09/2022 TARİH VE 6958
SAYILI KARAR EKİDİR.

ASLİ GİBİDİR

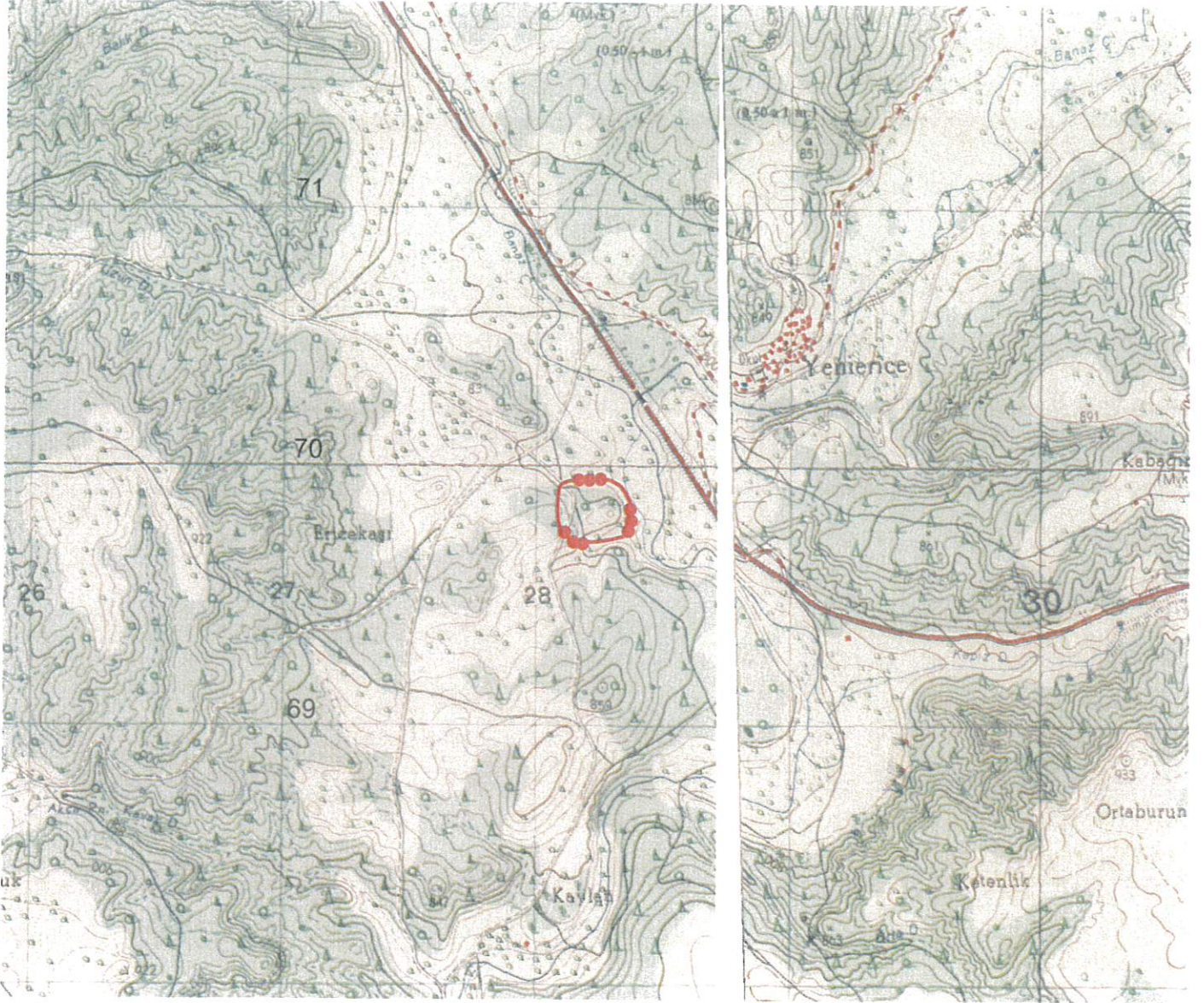
Oğuzhan PEKŞEN
Arkeolog

Mehmet Ali KARAKAYA
Müdür

UŞAK İLİ, SIVASLI İLÇESİ, YENİERİCE KÖYÜ
KAYLAN ARKEOLOJİK YERLEŞİM ALANI
III.DERECE ARKEOLOJİK SİT

K

1/25000



Pafta Adı:K23-D3,K23-D4

Alan:62986.00 m²

:III.Derece Arkeolojik Sit

UTM 6 derecelik dilime esas Avrupa 1950 (ED-50)
datumu koordinat değerleri

Nokta No	Y	X
1	728127.000	4269942.000
2	728158.000	4269946.000
3	728203.000	4269948.000
4	728251.000	4269950.000
5	728293.000	4269947.000
6	728335.000	4269926.000
7	728355.000	4269899.000
8	728375.000	4269862.000
9	728380.000	4269832.000
10	728383.000	4269789.000
11	728379.000	4269765.000
12	728366.000	4269739.000
13	728347.000	4269728.000
14	728305.000	4269718.000
15	728266.000	4269711.000
16	728229.000	4269707.000
17	728175.000	4269707.000
18	728143.000	4269716.000
19	728113.000	4269731.000
20	728096.000	4269757.000
21	728085.000	4269796.000
22	728084.000	4269838.000
23	728086.000	4269883.000
24	728090.000	4269911.000
25	728099.000	4269930.000

UTM 3 derecelik dilime esas Avrupa 1950 (ED-50)
datumu koordinat değerleri

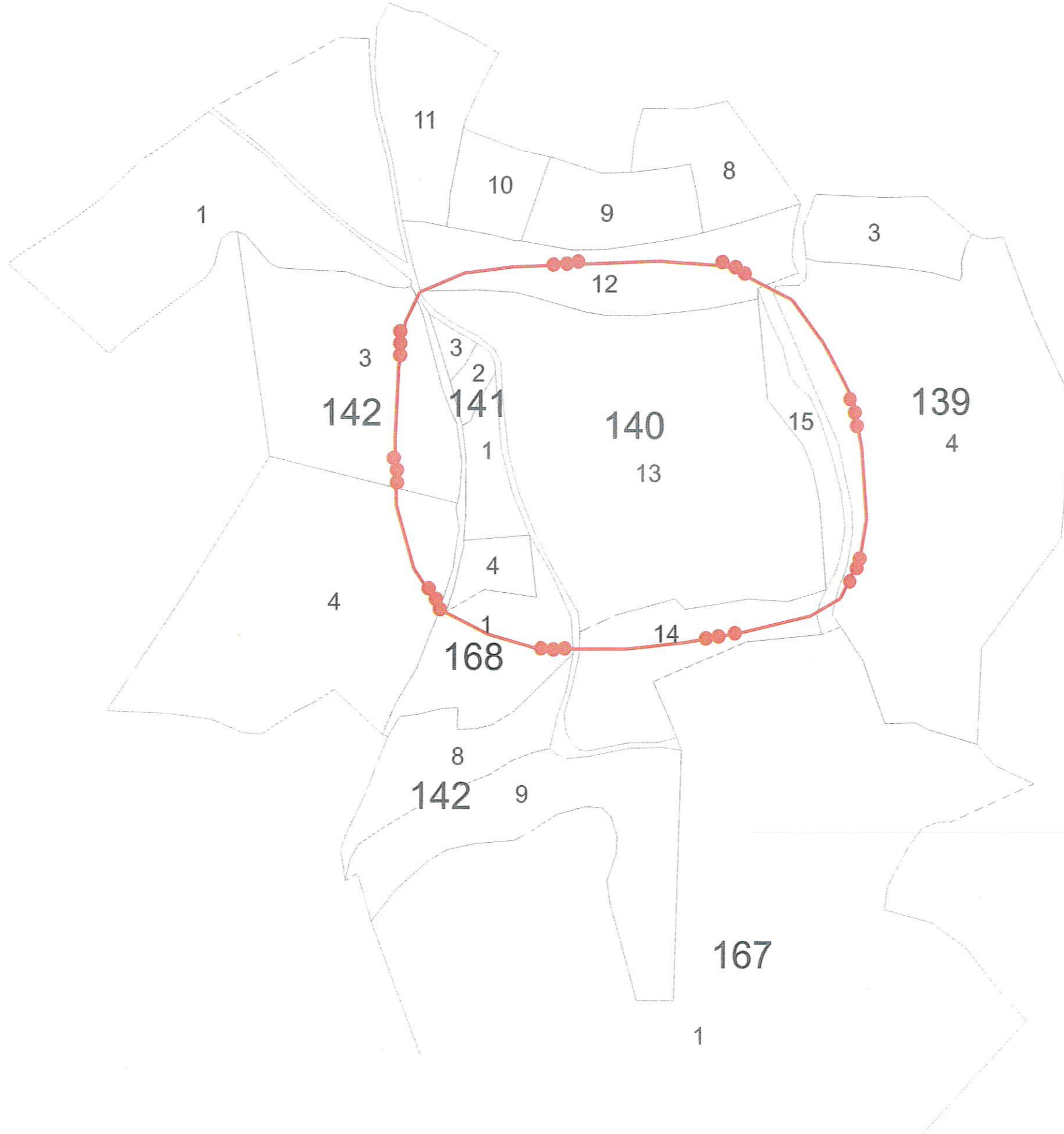
Nokta No	Y	X
1	466664.133	4268470.009
2	466695.240	4268472.995
3	466740.271	4268473.525
4	466788.300	4268473.957
5	466830.170	4268469.589
6	466871.453	4268447.235
7	466890.557	4268419.603
8	466909.335	4268381.978
9	466913.352	4268351.838
10	466914.947	4268308.773
11	466910.167	4268284.922
12	466896.328	4268259.366
13	466876.984	4268248.994
14	466834.689	4268240.372
15	466795.491	4268234.650
16	466758.388	4268231.860
17	466704.429	4268233.622
18	466672.747	4268243.659
19	466643.260	4268259.626
20	466627.121	4268286.161
21	466617.402	4268325.490
22	466617.773	4268367.491
23	466621.239	4268412.392
24	466626.150	4268440.240
25	466635.763	4268458.932

T.C
KÜLTÜR VE TURİZM BAKANLIĞI
Kütahya Kültür Varlıklarını
Koruma Bölge Kurulu Müdürlüğü

KÜTAHYA
KÜLTÜR VARLIKLARINI KORUMA
BÖLGE KURULU MÜDÜRLÜĞÜ
28/09/2022 TARİH VE 6958
SAYILI KARAR EKİDİR



UŞAK İLİ, SIVASLI İLÇESİ, YENİERİCE KÖYÜ
KAYLAN ARKEOLOJİK YERLEŞİM ALANI
III.DERECE ARKEOLOJİK SİT



Alan:62986.00 m²
:III.Derece Arkeolojik Sit

UTM 3 derecelik dilime esas Avrupa 1950 (ED-50)
datumu koordinat değerleri

Nokta No	Y	X
1	466664.133	4268470.009
2	466695.240	4268472.995
3	466740.271	4268473.525
4	466788.300	4268473.957
5	466830.170	4268469.589
6	466871.453	4268447.235
7	466890.557	4268419.603
8	466909.335	4268381.978
9	466913.352	4268351.838
10	466914.947	4268308.773
11	466910.167	4268284.922
12	466896.328	4268259.366
13	466876.984	4268248.994
14	466834.689	4268240.372
15	466795.491	4268234.650
16	466758.388	4268231.880
17	466704.429	4268233.622
18	466672.747	4268243.659
19	466643.260	4268259.626
20	466627.121	4268286.161
21	466617.402	4268325.490
22	466617.773	4268367.491
23	466621.239	4268412.392
24	466626.150	4268440.240
25	466635.763	4268458.932

T.C
KÜLTÜR VE TURİZM BAKANLIĞI
Kütahya Kültür Varlıklarını
Koruma Bölge Kurulu Müdürlüğü

KÜTAHYA
KÜLTÜR VARLIKLARINI KORUMA
BÖLGE KURULU MÜDÜRLÜĞÜ
28/09/2022 TARİH VE 6958
SAYILI KARAR EKİDİR

ASLI GİBİDİR


Özgürhan Paşaköken
Arkeolog

Mehmet Ali KARAKAYA
Müdür

KÜTAHYA KÜLTÜR VARLIKLARINI KORUMA BÖLGE KURULU'NUN 28/09/2022 TARİH VE 6958 SAYILI KARARI İLE TESCİLLENEN III.(ÜÇÜNCÜ) DERECE ARKEOLOJİK SİT İÇERİSİNDE KALAN PARSELLERİNİN LİSTESİ

SIRA NO	İLİ	İLÇESİ	KÖYÜ	PAFTA	ADA	PARSEL	PARSELİN ŞERH KÖNULACAK KISMI
1	Uşak	Sivaslı	Yenierice	k23-d3	139	4	Bir Kısım
2	Uşak	Sivaslı	Yenierice	k23-d3	140	12	Büyük Bir Kısım
3	Uşak	Sivaslı	Yenierice	k23-d3	140	13	Tamamı
4	Uşak	Sivaslı	Yenierice	k23-d3	140	14	Bir Kısım
5	Uşak	Sivaslı	Yenierice	k23-d3	140	15	Tamamı
6	Uşak	Sivaslı	Yenierice	k23-d3	141	1	Tamamı
7	Uşak	Sivaslı	Yenierice	k23-d3	141	2	Tamamı
8	Uşak	Sivaslı	Yenierice	k23-d3	141	3	Tamamı
9	Uşak	Sivaslı	Yenierice	k23-d3	141	4	Tamamı
10	Uşak	Sivaslı	Yenierice	k23-d3	142	3	Bir Kısım
11	Uşak	Sivaslı	Yenierice	k23-d3	142	4	Bir Kısım
12	Uşak	Sivaslı	Yenierice	k23-d3	168	1	Büyük Bir Kısım

T.C. T.C.
KÜLTÜR VE TURİZM BAKANLIĞI
Kütahya Kültür Varlıklarını
Koruma Bölge Kurulu Müdürlüğü

KÜTAHYA
KÜLTÜR VARLIKLARINI KORUMA
BÖLGE KURULU MÜDÜRLÜĞÜ
28.9.2022 TARİH VE 6958
SAYILI KARAR EKİDİR

ASLİ GİBİDİR

Oğuzhan FEKŞEN
Arkeolog



Mehmet Ali KAYA
Müdür V.