

T.C.
KÜLTÜR ve TURİZM BAKANLIĞI
KÜTAHYA KÜLTÜR VARLIKLARINI KORUMA BÖLGE KURULU
KARAR

Toplantı Tarihi ve No : 28.09.2022-391
Karar Tarihi ve No : 28.09.2022-6962

64.00/1171
Toplantı Yeri
KÜTAHYA

Uşak ili, Merkez ilçesi, Kalfa Mahallesi sınırları içerisinde kalan alanda Uşak Müze Müdürlüğüne iletilen isteme esas yapılan yerinde inceleme çalışmaları esnasında karşılaşılan seramik buluntuların değerlendirilmesi istemine ilişkin; Uşak Valiliği, Uşak Valiliği, İl Kültür ve Turizm Müdürlüğü'nün 26.01.2022 tarih ve 2143238 sayılı yazısı ve ekleri ve Kütahya Kültür Varlıklarını Koruma Bölge Kurulunun 22.06.2022 tarih ve 6841 sayılı kararı, faaliyetleri etkilenen kurumlardan görüşlerinin sorulduğu Kütahya Kültür Varlıklarını Koruma Bölge Kurulu Müdürlüğü'nün 01.08.2022 tarih ve 2756081 sayılı yazısı ve eki ve Kütahya Kültür Varlıklarını Koruma Bölge Kurulu Müdürlüğü'nün 01.08.2022 tarih ve 2756150 sayılı yazısı ve eki, faaliyetleri etkilenen Kurumların görüşlerinin iletildiği Devlet Su İşleri Genel Müdürlüğü, 2. Bölge Müdürlüğü'nün 2612746 sayılı yazısı, Tarım ve Orman Bakanlığı, 5. Bölge Müdürlüğü'nün 6614511 sayılı yazısı, Uşak Çevre Şehircilik ve İklim Değişikliği İl Müdürlüğü'nün 4270196 sayılı yazısı, Uşak Valiliği Kadastro Müdürlüğü'nün 5772777 sayılı yazısı ve ekleri, Maden ve Petrol İşleri Genel Müdürlüğü'nün 04.08.2022 tarih ve 2022254521 sayılı yazısı, Karayolları Genel Müdürlüğü 2. Bölge Müdürlüğü'nün 09.08.2022 tarih ve 897539 sayılı yazısı, Uşak Belediye Başkanlığı'nın 11.08.2022 tarih ve 44912 sayılı yazısı ve eki Kültür ve Turizm Bakanlığı Yatırım ve İşletmeler Genel Müdürlüğü'nün 19.08.2022 tarih ve 2791173 sayılı yazısı ile Kütahya Kültür Varlıklarını Koruma Bölge Kurulu Müdürlüğü uzmanlarınca hazırlanan Müdürlük evrakına 27.09.2022 tarih ve 1629400 sayı ile kayıtlı rapor okundu, ekleri ve işlem dosyası incelendi, yapılan görüşmeler sonucunda;

Uşak ili, Merkez ilçesi, Kalfa Mahallesi sınırları içerisinde kalan, Uşak Müze Müdürlüğü'nün 23.12.2021 tarihli uzman raporu ile kayıt altına alınan ve Kurulumuzun 22.06.2022 tarih ve 6841 sayılı kararı ile tescil çalışması yapılması uygun bulunan alanın Kütahya Kültür Varlıklarını Koruma Bölge Kurulu Müdürlüğü uzmanlarınca yapılan çalışmalar neticesinde hazırlanan rapor doğrultusunda 3. Derece Arkeolojik Sit olarak tescil edilmesinin uygun olduğuna; alanda 05.11.1999 tarih ve 658 sayılı ilke kararının geçerli olduğuna, karar verildi.

AVRUPA KONSEYİ	DOĞAL ve KÜLTÜREL VARLIKLARI KORUMA ENVANTERİ D.K.V.K.E	SİT	ENVANTER NO:
TÜRKİYE	KÜLTÜR VARLIKLARI VE MÜZELER GENEL MÜDÜRLÜĞÜ		HARİTA NO:
İli: Uşak	İlÇESİ: Merkez	MAHALLE, KÖY VEYA MEVKİİ: Kalfa	KADASTRO: PAFTA: ADA: PARSEL:

ADI: Kalfa Nekropolü

GENEL TANIM: Uşak İli, Merkez ilçesi, Kalfa Mahallesi sınırları içerisinde bulunan alanda yer alan taşınmazlar üzerinde yoğun olmamakla birlikte seramik buluntusu ve mezar kapama kiremidi parçaları ile karşılaşmıştır. Alan buluntuları ve topoğrafyası ışığında bir nekropol alanı özelliği taşımaktadır.

ŞİMDİKİ TEHLİKELER:

ŞİMDİKİ DURUM:

SİT POTANSİYELİ: 3. Derece Arkeolojik Sit

KORUMA DERECE: 3. Derece Arkeolojik Sit

ŞİMDİKİ KORUMA: Korumasız

HAZIRLAYANLAR: 27.09.2022


Cem PALA
Arkeolog


Oğuzhan PEKŞEN
Arkeolog

ÖNERİLEN KORUMA:

KONTROL EDEN:


Mehmet Ali KARAKAYA
Müdür V.

KURUL KARARLARI NO:

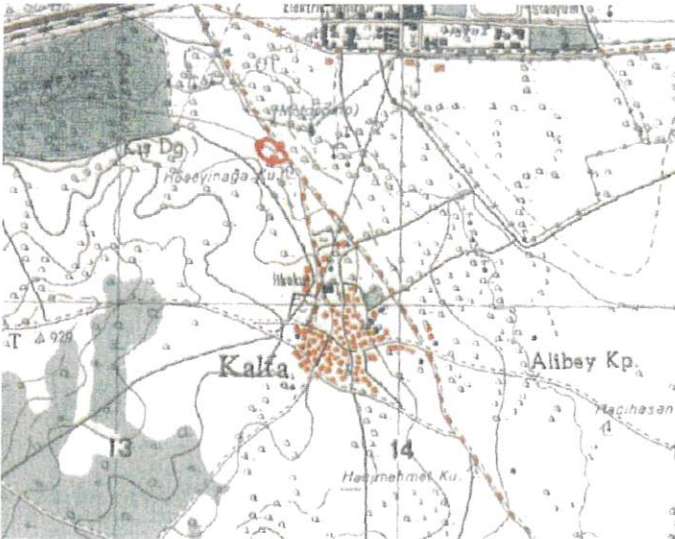
YAYIN DİZİSİ:

REVİZYON:

GÖZLEMLER:

KURUL ONAYI:

HARİTALAR, FOTOĞRAFLAR:





T.C.
KÜLTÜR VE TURİZM BAKANLIĞI
Kütahya Kültür Varlıklarını
Koruma Bölge Kurulu Müdürlüğü

KÜTAHYA KÜLTÜR VARLIKLARINI
KORUMA BÖLGE KURULU MÜDÜRLÜĞÜ
28.09.2022 TARİH VE 6962
SAYILI KARAR EKİDİR

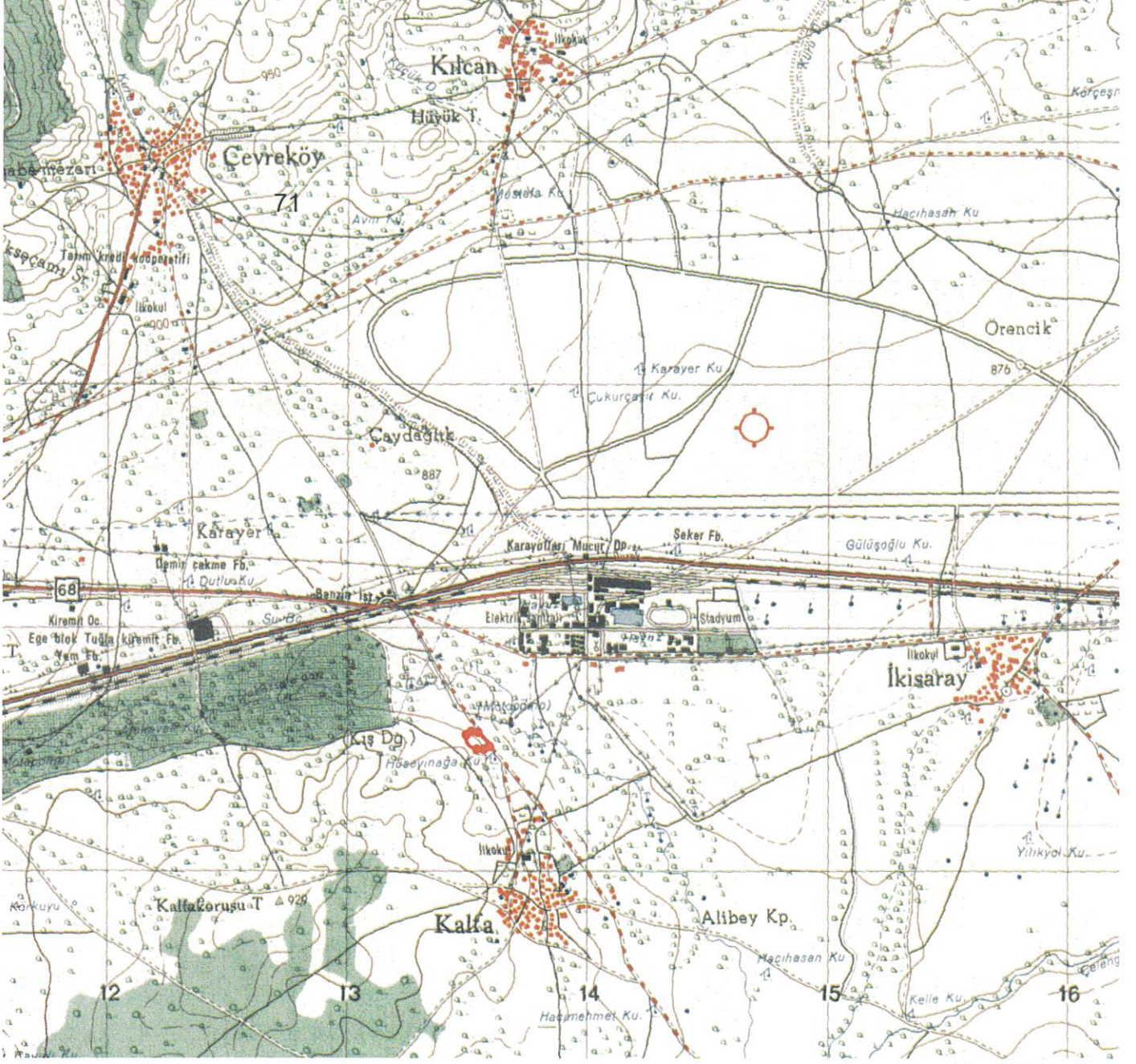

Cem PALA
Arkeolog




Mehmet Ali KARAKAYA
Müdür V.

UŞAK İLİ, MERKEZ İLÇESİ, KALFA MAHALLESİ
KALFA NEKROPOLÜ
3.DERECE ARKEOLOJİK SİT

K
1/25000



Pafta Adı:K22-c2

Alan:5462.00 m²

●●●●●●●●●● :3.Derece Arkeolojik Sit

UTM 6 derecelik dilime esas Avrupa 1950 (ED-50)
datumu koordinat değerleri

Nokta No	Y	X
1	713511.000	4283570.000
2	713529.000	4283575.000
3	713542.000	4283569.000
4	713579.000	4283535.000
5	713592.000	4283519.000
6	713596.000	4283509.000
7	713591.000	4283501.000
8	713567.000	4283494.000
9	713554.000	4283492.000
10	713533.000	4283498.000
11	713508.000	4283510.000
12	713495.000	4283529.000
13	713494.000	4283547.000
14	713498.000	4283559.000

UTM 3 derecelik dilime esas Avrupa 1950 (ED-50)
datumu koordinat değerleri

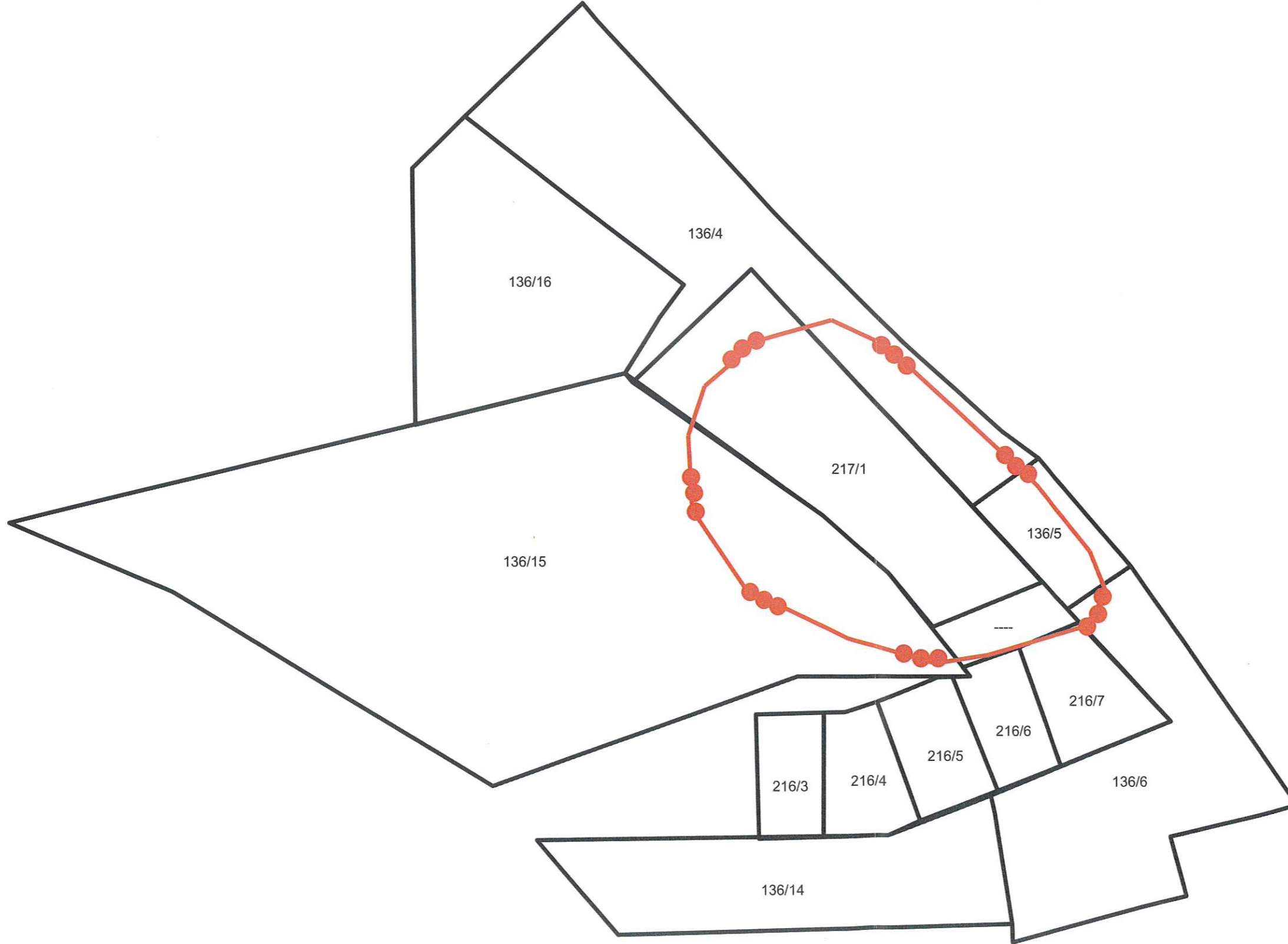
Nokta No	Y	X
1	452503.853	4282565.834
2	452522.004	4282570.241
3	452534.799	4282563.820
4	452570.662	4282528.632
5	452583.130	4282512.218
6	452586.800	4282502.093
7	452581.542	4282494.262
8	452557.329	4282488.052
9	452544.272	4282486.479
10	452523.482	4282493.162
11	452498.892	4282505.972
12	452486.522	4282525.385
13	452486.112	4282543.405
14	452490.501	4282555.266

T.C
KÜLTÜR VE TURİZM BAKANLIĞI
Kütahya Kültür Varlıklarını
Koruma Bölge Kurulu Müdürlüğü

KÜTAHYA
KÜLTÜR VARLIKLARINI KORUMA
BÖLGE KURULU MÜDÜRLÜĞÜ
28/09/2022 TARİH VE 6962
SAYILI KARAR EKİDİR



UŞAK İLİ, MERKEZ İLÇESİ, KALFA MAHALLESİ
KALFA NEKROPOLÜ
3.DERECE ARKEOLOJİK SİT



Alan:5462.00 m²
:3.Derece Arkeolojik Sit

UTM 3 derecelik dilime esas Avrupa 1950 (ED-50)
datumu koordinat değerleri

Nokta No	Y	X
1	452503.853	4282565.834
2	452522.004	4282570.241
3	452534.799	4282563.820
4	452570.662	4282528.632
5	452583.130	4282512.218
6	452586.800	4282502.093
7	452581.542	4282494.262
8	452557.329	4282488.052
9	452544.272	4282486.479
10	452523.482	4282493.162
11	452498.892	4282505.972
12	452486.522	4282525.385
13	452486.112	4282543.405
14	452490.501	4282555.266

T.C
KÜLTÜR VE TURİZM BAKANLIĞI
Kütahya Kültür Varlıklarını
Koruma Bölge Kurulu Müdürlüğü

KÜTAHYA
KÜLTÜR VARLIKLARINI KORUMA
BÖLGE KURULU MÜDÜRLÜĞÜ
28/09/2022 TARİH VE 6962
SAYILI KARAR EKİDİR

ASLI GİBİDİR


Cem PALA
Arkeolog



Mehmet Ali KARAKAYA
Müdür V.

KÜTAHYA KÜLTÜR VARLIKLARINI KORUMA BÖLGE KURULU'NUN 28/09/2022 TARİH VE 6962 SAYILI KARARI İLE TESCİLLENEN III.(ÜÇÜNCÜ) DERECE ARKEOLOJİK SİT İÇERİSİNDE KALAN PARSELLERİN LİSTESİ

SIRA NO	İLİ	İLÇESİ	MAH.	PAFTA	ADA	PARSEL	ŞERH KONULACAK KISMI
1	Uşak	Merkez	Kalfa	K22-c2	136	4	Bir Kısım
2	Uşak	Merkez	Kalfa	K22-c2	136	5	Büyük Bir Kısım
3	Uşak	Merkez	Kalfa	K22-c2	136	6	Bir Kısım
4	Uşak	Merkez	Kalfa	K22-c2	136	15	Bir Kısım
5	Uşak	Merkez	Kalfa	K22-c2	216	7	Bir Kısım
6	Uşak	Merkez	Kalfa	K22-c2	217	1	Büyük Bir Kısım

T.C.
KÜLTÜR VE TURİZM BAKANLIĞI
Kütahya Kültür Varlıklarını
Koruma Bölge Kurulu Müdürlüğü

KÜTAHYA
KÜLTÜR VARLIKLARINI KORUMA
BÖLGE KURULU MÜDÜRLÜĞÜ
28.9.2022 TARİH VE 6962
SAYILI KARAR EKİDİR

ASLI GIBİDİR


Cem PALA
Arkeolog


Mehmet Ali KARAKAYA
Müdür V.

