

T.C.
KÜLTÜR ve TURİZM BAKANLIĞI
KÜTAHYA KÜLTÜR VARLIKLARINI KORUMA BÖLGE KURULU
KARAR

Toplantı Tarihi ve No : 28.10.2022-395
Karar Tarihi ve No : 28.10.2022-7036

64.00/1179
Toplantı Yeri
KÜTAHYA

Uşak ili, Merkez ilçesi, Çatalbayır köyü sınırları dahilinde bulunan, Çatalbayır Arkeolojik Yerleşiminin tescil edilmesine ilişkin; Uşak İl Kültür ve Turizm Müdürlüğünün 28.03.2022 tarih ve 2033744 sayılı yazısı, alana ilişkin kadastro haritasının istendiği Kütahya Kültür Varlıklarını Koruma Bölge Kurulu Müdürlüğünün 07.09.2022 tarih ve 2876869 sayılı yazısı, faaliyetleri etkilenen kurumlardan kurum görüşlerinin bildirilmesinin istendiği Kütahya Kültür Varlıklarını Koruma Bölge Kurulu Müdürlüğünün 07.09.2022 tarih ve 2876784 sayılı yazısı, istenen kurum görüşlerinin iletildiği; Uşak Valiliği, Çevre, Şehircilik ve İklim Değişikliği İl Müdürlüğünün 4525558 sayılı yazısı, DSİ 2. Bölge Müdürlüğünün 2683629 sayılı yazısı, Uşak İl Özel İdaresi, İmar ve Kentsel İyileştirme Müdürlüğünün 15.09.2022 tarih ve 28162 sayılı yazısı, İller Bankası, İzmir Bölge Müdürlüğünün 19.09.2022 tarih ve 37048 sayılı yazısı, Kültür ve Turizm Bakanlığı, Yatırım ve İşletmeler Genel Müdürlüğünün 22.09.2022 tarih ve 2934735 sayılı yazısı, Enerji ve Tabii Kaynaklar Bakanlığı, Maden ve Petrol İşleri Genel Müdürlüğünün 27.09.2022 tarih ve 2022348963 sayılı yazısı, Karayolları Genel Müdürlüğü, 2. Bölge Müdürlüğünün 10.10.2022 tarih ve 957096 sayılı yazısı, Tarım ve Orman Bakanlığı 5. Bölge Müdürlüğünün 7336863 sayılı yazısı, Uşak Valiliği, Kadastro Müdürlüğünün 6197104 sayılı yazısı ile Kütahya Kültür Varlıklarını Koruma Bölge Kurulu Müdürlüğü uzmanlarınca hazırlanan Müdürlük evrakına 24.10.2022 tarih ve 16276658 sayı ile kayıtlı rapor okundu, ekleri ve işlem dosyası incelendi, yapılan görüşmeler sonucunda;

Uşak ili, Merkez ilçesi, Çatalbayır köyü sınırları dahilinde bulunan Çatalbayır Arkeolojik Yerleşiminin, Kütahya Kültür Varlıklarını Koruma Bölge Kurulu Müdürlüğünün 05.09.2022 tarihli uzman raporu doğrultusunda 3. Derece Arkeolojik Sit olarak tescil edilmesine; alana yönelik hazırlanan tescil fişi, 1/25000 ölçekli harita ile kadastro paftasının onaylanmasına ve sit sınırları içerisinde Kültür Varlıklarını Koruma Yüksek Kurulu'nun 05.11.1999 tarih ve 658 sayılı ilke kararının geçerli olduğuna, karar verildi.

AVRUPA KONSEYİ	DOĞAL ve KÜLTÜREL VARLIKLARI KORUMA ENVANTERİ D.K.V.K.E	SİT	ENVANTER NO:
TÜRKİYE	KÜLTÜR VARLIKLARI VE MÜZELER GENEL MÜDÜRLÜĞÜ		HARİTA NO:
İLİ: Uşak	İLÇESİ: Merkez	MAHALLE,KÖY VEYA MEVKİİ: Çatalbayır	KADASTRO: PAFTA: ADA: PARSEL:

ADI: Çatalbayır Arkeolojik Yerleşimi

GENEL TANIMI: Çatalbayır Düz Arkeolojik Yerleşimi, Uşak ili, Merkez ilçesi, Çatalbayır köy sınırları içerisinde ve köyün güneyinde yer almaktadır. Çatalbayır Düz Arkeolojik Yerleşimi etrafında sıklıkla tarım arazisi bulunmakla birlikte seyrek halde ormanlık alanlarda gözlemlenmektedir. Söz konusu Sit Alanı içerisinde PT seramik ve kiremit parçaları ile karşılaşmış olup bu parçaların Roma Dönemine ait olduğu düşünülmektedir.

ŞİMDİKİ TEHLİKELER: Kaçak kazı ve doğal tahribata açık

KORUMA DERECESİ: 3. Derece Arkeolojik Sit

ŞİMDİKİ DURUM:

SİT POTANSİYELİ: 3. Derece Arkeolojik Sit

HAZIRLAYANLAR: 21.10.2022

Oğuzhan PEKŞEN
Arkeolog

Cem PALA
Arkeolog

ŞİMDİKİ KORUMA: Korumasız

KONTROL EDEN:

Mehmet Ali KARAKAYA
Müdür V.

ÖNERİLEN KORUMA: Jandarma ve Yenierice Köy Muhtarlığı

KURUL KARARLARI NO:

YAYIN DİZİSİ:


/ / 2022

GÖZLEMLER:

REVİZYON:

KURUL KARARI: 28.10.2022 / 7036

HARİTALAR, FOTOĞRAFLAR:





T.C.
KÜLTÜR VE TURİZM BAKANLIĞI
Kütahya Kültür Varlıklarını
Koruma Bölge Kurulu Müdürlüğü

KÜTAHYA KÜLTÜR VARLIKLARINI
KORUMA BÖLGE KURULU MÜDÜRLÜĞÜ
28.10.2022 TARİH VE 7036
SAYILI KARAR EKİDİR .

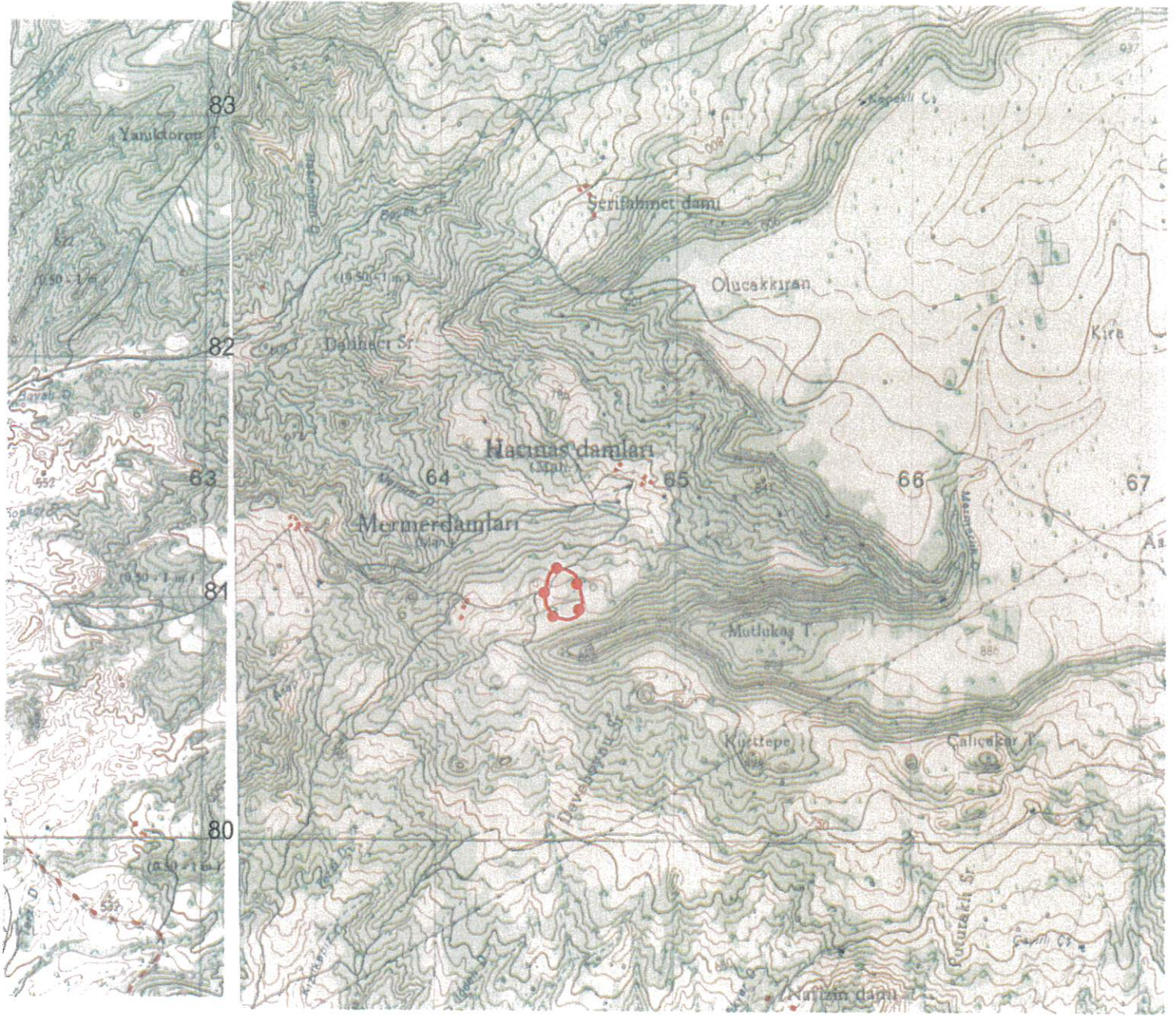
ASLI GİBİDİR

Oğuzhan PEKŞEN
Arkeolog

Mehmet Ali KARAKAYA
Müdür V.

UŞAK, MERKEZ, ÇATALBAYIR KÖYÜ
ÇATALBAYIR ARKEOLOJİK YERLEŞİMİ
3. DERECE ARKEOLOJİK SİT

K
↑
1/25000



3. Derece Arkeolojik Sit

UTM 6 derecelik dilime esas Avrupa 1950 (ED-50)
datumu koordinat değerleri

Nokta No	Y	X
1	664500.000	4281125.000
2	664537.000	4281123.000
3	664574.000	4281104.000
4	664584.000	4281089.000
5	664594.000	4281060.000
6	664608.000	4280999.000
7	664607.000	4280977.000
8	664605.000	4280953.000
9	664589.000	4280926.000
10	664550.000	4280912.000
11	664509.000	4280920.000
12	664481.000	4280941.000
13	664459.000	4280967.000
14	664454.000	4281005.000
15	664457.000	4281040.000
16	664465.000	4281086.000
17	664478.000	4281113.000

UTM 3 derecelik dilime esas Avrupa 1950 (ED-50)
datumu koordinat değerleri

Nokta No	Y	X
1	403437.921	4281725.620
2	403474.843	4281722.410
3	403511.208	4281702.206
4	403520.714	4281686.884
5	403529.761	4281657.567
6	403541.761	4281596.131
7	403540.041	4281574.172
8	403537.257	4281550.245
9	403520.379	4281523.778
10	403480.935	4281511.059
11	403440.211	4281520.398
12	403412.908	4281542.306
13	403391.766	4281569.017
14	403388.011	4281607.167
15	403392.155	4281642.057
16	403401.658	4281687.779
17	403415.536	4281714.344

T.C
KÜLTÜR VE TURİZM BAKANLIĞI
Kütahya Kültür Varlıklarını
Koruma Bölge Kurulu Müdürlüğü

KÜTAHYA
KÜLTÜR VARLIKLARINI KORUMA
BÖLGE KURULU MÜDÜRLÜĞÜ
28 /10 /2022 TARİH VE 7036
SAYILI KARAR EKİDİR

ASLI GİBİDİR
Oğuzhan PEKŞEN
Arkeolog
Mehmet Ali KARARAYA
Müdür V.

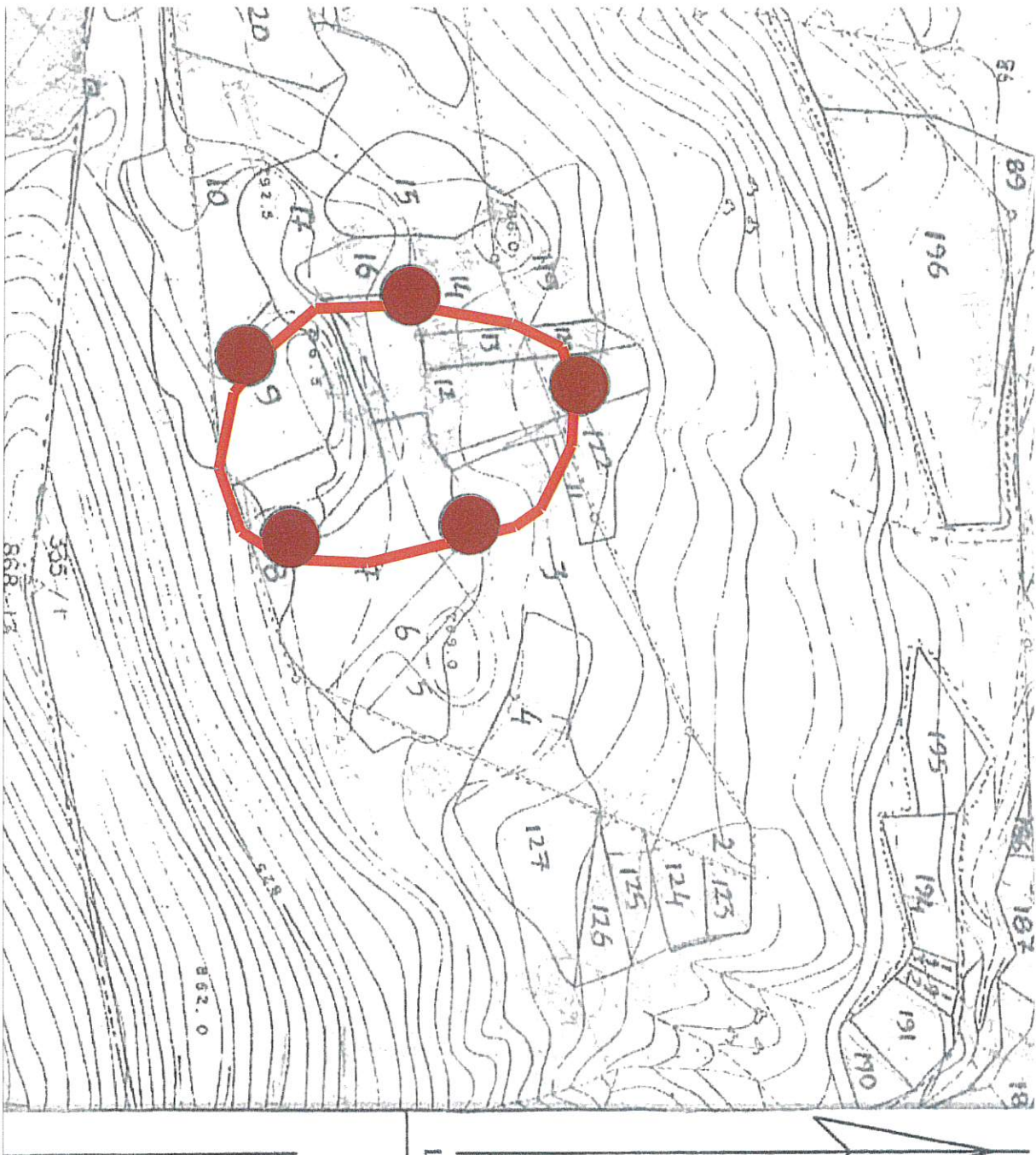
UŞAK İLİ, MERKEZ İLÇESİ, ÇATALBAYIR KÖYÜ
ÇATALBAYIR ARKEOLOJİK YERLEŞİMİ
3. DERECE ARKEOLOJİK SİT

3. DERECE ARKEOLOJİK SİT



UTM 3 derecelik dilimi esas Avrupa 1950 (Ed-50) datumu koordinat değerleri

Nokta No	Y	X
1	403437.921	4281725.620
2	403474.843	4281722.410
3	403511.208	4281702.206
4	403520.714	4281686.884
5	403529.781	4281657.567
6	403541.761	4281596.131
7	403540.041	4281574.172
8	403537.257	4281550.245
9	403520.379	4281523.778
10	403480.935	4281511.059
11	403440.211	4281520.398
12	403412.908	4281542.306
13	403391.766	4281569.017
14	403388.011	4281607.167
15	403392.155	4281642.057
16	403401.658	4281687.779
17	403415.536	4281714.344



T.C
KÜLTÜR VE TURİZM BAKANLIĞI
Kütahya Kültür Varlıklarını
Koruma Bölge Kurulu Müdürüğü

KÜTAHYA
KÜLTÜR VARLIKLARINI KORUMA
BÖLGE KURULU MÜDÜRLÜĞÜ
28/10/2022 TARİH VE 7036
SAYILI KARAR EKİDİR

ASLIĞIBİDİR

Oğuzhan PEKŞEN
Arkeolog

Mehmet Ali KARAKAYA
Müdür V.

KÜTAHYA KÜLTÜR VARLIKLARINI KORUMA BÖLGE KURULU'NUN 28/10/2022 TARİH VE 7036 SAYILI KARARI İLE TESCİLLENEN 3. DERECE ARKEOLOJİK SİT İÇERİSİNDE KALAN PARSELLERİN LİSTESİ

SIRA NO	İLİ	İLÇESİ	MAH.	PAFTA	ADA	PARSEL	PARSELİN ŞERH KONULACAK KISMI
1	Uşak	Merkez	Çatalbayır		106	3	Bir Kısmı
2	Uşak	Merkez	Çatalbayır		106	6	Bir Kısmı
3	Uşak	Merkez	Çatalbayır		106	7	Büyük Bir Kısmı
4	Uşak	Merkez	Çatalbayır		106	8	Büyük Bir Kısmı
5	Uşak	Merkez	Çatalbayır		106	9	Büyük Bir Kısmı
6	Uşak	Merkez	Çatalbayır		106	12	Büyük Bir Kısmı
7	Uşak	Merkez	Çatalbayır		106	13	Tamamı
8	Uşak	Merkez	Çatalbayır		106	14	Bir Kısmı
9	Uşak	Merkez	Çatalbayır		106	120	Bir Kısmı
10	Uşak	Merkez	Çatalbayır		106	121	Bir Kısmı
11	Uşak	Merkez	Çatalbayır		106	122	Bir Kısmı
12	Uşak	Merkez	Çatalbayır		106	11	Büyük Bir Kısmı
13	Uşak	Merkez	Çatalbayır		106	87	Bir Kısmı

T.C.
KÜLTÜR VE TURİZM BAKANLIĞI
Kütahya Kültür Varlıklarını
Koruma Bölge Kurulu Müdürlüğü

KÜTAHYA
KÜLTÜR VARLIKLARINI KORUMA
BÖLGE KURULU MÜDÜRLÜĞÜ
28.10.2022 TARİH VE 7036
SAYILI KARAR EKİDİR


Oguzhan PEKŞEN
Arkeolog


Mehmet Ali KARAKAYA
Müdür V.