

T.C.
KÜLTÜR VE TURİZM BAKANLIĞI
HATAY KÜLTÜR VARLIKLARINI KORUMA BÖLGE KURULU
KARAR

TOPLANTI TARİHİ VE NO:26.10.2022-131
KARAR TARİHİ VE NO: 26.10.2022-2538

Toplantı Yeri
HATAY

Hatay İli, Arsuz İlçesi, Aşağıkepirce Mahallesi, 2557 ada 1 no.lu parsel ve çevresinde tespiti yapılan duvar kalıntısı ve seramikli alanın tesciline ilişkin Hatay İl Kültür ve Turizm Müdürlüğü'nün 13.06.2022 tarihli ve 107-2604823 sayılı yazısı, Hatay Kültür Varlıklarını Koruma Bölge Kurulu Müdürlüğü'nün 16.06.2022 tarih ve 2624192 sayılı, 17.06.2022 tarih ve 2624471 sayılı yazıları, Arsuz Belediye Başkanlığının 22.06.2022 tarih ve 1637 sayılı yazısı, Hatay Kültür Varlıklarını Koruma Bölge Kurulu Müdürlüğü uzmanlarının 06.09.2022 tarih ve 1590681 sayılı ile kayıtlı raporu, Hatay Kültür Varlıklarını Koruma Bölge Kurulu Müdürlüğü'nün 07.09.2022 tarih ve 2887997 sayılı yazısı, Maden ve Petrol İşleri Genel Müdürlüğü'nün 16.09.2022 tarih ve 2022329600 sayılı yazısı, Hatay Büyükşehir Belediye Başkanlığının 27.09.2022 tarih ve 13291/23763 sayılı yazısı, Karayolları Genel Müdürlüğü 5.Bölge Müdürlüğü'nün 03.10.2022 tarih ve 949708 sayılı yazısı, Tarım ve Orman Bakanlığı Devlet Su İşleri Genel Müdürlüğü 6.Bölge Müdürlüğü'nün 26.09.2022 ve 2694469 sayılı yazısı, Çevre ve Şehircilik ve İklim Değişikliği Bakanlığı Mekânsal Planlama Genel Müdürlüğü'nün 16.09.2022 tarih ve 4569861 sayılı yazısı, Hatay Valiliği Çevre, Şehircilik ve İklim Değişikliği İl Müdürlüğü'nün 05.10.2022 tarih ve 4711143 sayılı yazısı Arsuz Belediye Başkanlığının 13.10.2022 evrak kayıt tarih ve 5634 sayılı yazısı ile Hatay Kültür Varlıklarını Koruma Bölge Kurulu Müdürlüğü uzmanınca hazırlanan 24.10.2022 tarih ve 1676589 sayılı raporu okundu ve işlem dosyası incelendi.

Yapılan görüşmeler sonucunda; Hatay İli, Arsuz İlçesi, Aşağıkepirce Mahallesinde yer alan, mülkiyeti Maliye Hazinesine ait, tapununun 2557 ada 1 parselinde ve bir bölümü tapulama harici alanda tespit edilen alanın 2863 sayılı Kanununun 6'ncı Maddesi ile Korunması Gerekli Taşınmaz Kültür Varlıkları ile Sitlerin Tespiti ve Tescili Hakkında Yönetmelik'in 4' üncü Maddesi kapsamında olduğu anlaşıldığından alanın kararımız eki haritada gösterildiği şekilde 1. derece arkeolojik sit olarak tescil edilmesine; kararımız eki 1/1000 ölçekli ile 1/5000 ölçekli haritaların ve sit fişinin uygun olduğuna, 1. derece arkeolojik site yönelik Kültür ve Tabiat Varlıklarını Koruma Yüksek Kurulunun 05.11.1999 gün ve 658 sayılı İlke Kararının 1.maddesi hükümlerinin Geçiş Dönemi Koruma Esasları ve Kullanma Şartları olarak belirlenmesine, geçiş dönemi koruma esasları ve kullanma şartlarının geçerlilik süresinin 3 (üç) yıl olmasına; söz konusu 1. derece arkeolojik site yönelik koruma amaçlı imar planlarının ilgili idarelerce ivedilikle hazırlanarak Kurulumuzda değerlendirilmek üzere Kurul Müdürlüğüne iletilmesine karar verildi.

İL: HATAY
İLÇE: ARSUZ
MAHALLE: AŞAĞIKEPİRCE
ADA/PARSEL: 2557/1


1.DERECE ARKEOLOJİK SİT SINIRINA
AİT KOORDİNAT CETVELİ ITRF96 3 DERECE


Nokta No	Y	X
1	499412.359	4039479.116
2	499420.618	4039473.319
3	499436.708	4039491.931
4	499459.615	4039524.164
5	499481.274	4039554.789
6	499500.168	4039582.040
7	499502.153	4039586.957
8	499502.947	4039592.071
9	499501.733	4039600.720
10	499500.028	4039605.437
11	499486.546	4039612.155
12	499458.326	4039564.832
13	499444.485	4039536.795

1.DERECE ARKEOLOJİK SİT SINIRINA
AİT KOORDİNAT CETVELİ ED50 6 DERECE

Nokta No	Y	X
1	768199.209	4042205.767
2	768207.649	4042200.227
3	768223.159	4042219.340
4	768245.062	4042252.287
5	768265.766	4042283.588
6	768283.811	4042311.428
7	768285.643	4042316.407
8	768286.278	4042321.545
9	768284.794	4042330.157
10	768282.942	4042334.821
11	768269.251	4042341.118
12	768242.505	4042292.915
13	768229.538	4042264.447

NOT: ALANA AİT KOORDİNATLAR TARAFIMIZCA
CORS CİHAZIYLA ALINMIŞTIR.




Oruç DURMUŞ
Müze Araştırmacısı


Lozan BAYAR
Arkeolog

Hatay Kültür Varlıklarını
Koruma Bölge Kurulunun
26.10.2022 tarihli kararının
2538. sayılı kararıdır.

ASLI GİBİDİR

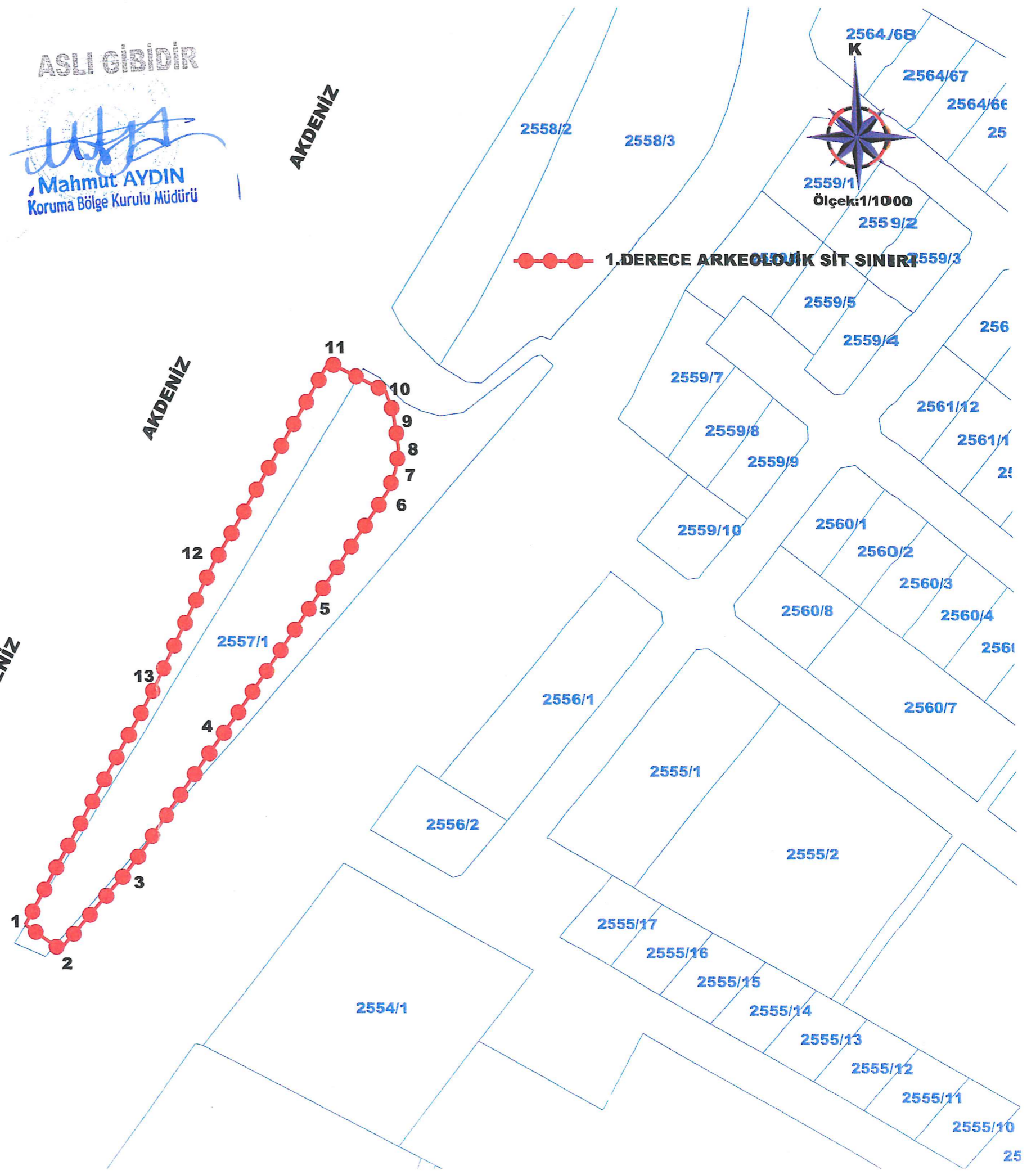
Mahmut AYDIN
Koruma Bölge Kurulu Müdürü

HATAY KÜLTÜR VARLIKLARINI KORUMA BÖLGE KURULU BAŞKANLIĞI	
Başkan	
Başkan Yard.	
Üye	
Üye	
Üye	
Üye	
Üye	
Üye	
Üye	
Üye	

AKDENİZ

AKDENİZ

AKDENİZ




Mehmet KELEN
Harita Teknikeri

İL: HATAY
İLÇE: ARSUZ
MAHALLE: AŞAĞIKEPİRCE
ADA/PARSEL: 2557/1


1.DERECE ARKEOLOJİK SİT SINIRINA
AİT KOORDİNAT CETVELİ ITRF96 3 DERECE

Nokta No	Y	X
1	499412.359	4039479.116
2	499420.618	4039473.319
3	499436.708	4039491.931
4	499459.615	4039524.164
5	499481.274	4039554.789
6	499500.168	4039582.040
7	499502.153	4039586.957
8	499502.947	4039592.071
9	499501.733	4039600.720
10	499500.028	4039605.437
11	499486.546	4039612.155
12	499458.326	4039564.832
13	499444.485	4039536.795

1.DERECE ARKEOLOJİK SİT SINIRINA
AİT KOORDİNAT CETVELİ ED50 6 DERECE

Nokta No	Y	X
1	768199.209	4042205.767
2	768207.649	4042200.227
3	768223.159	4042219.340
4	768245.062	4042252.287
5	768265.766	4042283.588
6	768283.811	4042311.428
7	768285.643	4042316.407
8	768288.378	4042321.545
9	768284.794	4042318.151
10	768282.942	4042314.021
11	768269.251	4042341.169
12	768242.505	4042292.915
13	768229.538	4042264.447

NOT: ALANA AİT KOORDİNATLAR TARAFIMIZCA
CORS CİHAZIYLA ALINMIŞTIR.


Oruç DÜRMÜŞ
Müze Araştırmacısı


Lozan BAYAR
Arkeolog


Mehmet KELEN
Harita Teknikeri


Mahmut AYDIN
Koruma Bölge Kurulu Müdürü

Yosunkent Sitesi

Yosunkent Sitesi

AKDENİZ

AKDENİZ

AKDENİZ

AKDENİZ

4043 000








Ölçek:1/5000

1.DERECE ARKEOLOJİK SİT SINIRI

Hatay Kültür Varlıklarını
Koruma Bölge Kurulunun
26.10.2022 gün ve 2538
sayılı karar ekidir.

HATAY KÜLTÜR VARLIKLARINI
KORUMA BÖLGE KURULU BAŞKANLIĞI

Yazın No: /
Tarih: /

42

408 54c