

T.C.
KÜLTÜR VE TURİZM BAKANLIĞI
HATAY KÜLTÜR VARLIKLARINI KORUMA BÖLGE KURULU
KARAR

Toplantı Tarihi ve no: 27.10.2020-57
Karar Tarihi ve No : 27.10.2020-902
Dosya No :80.04.20

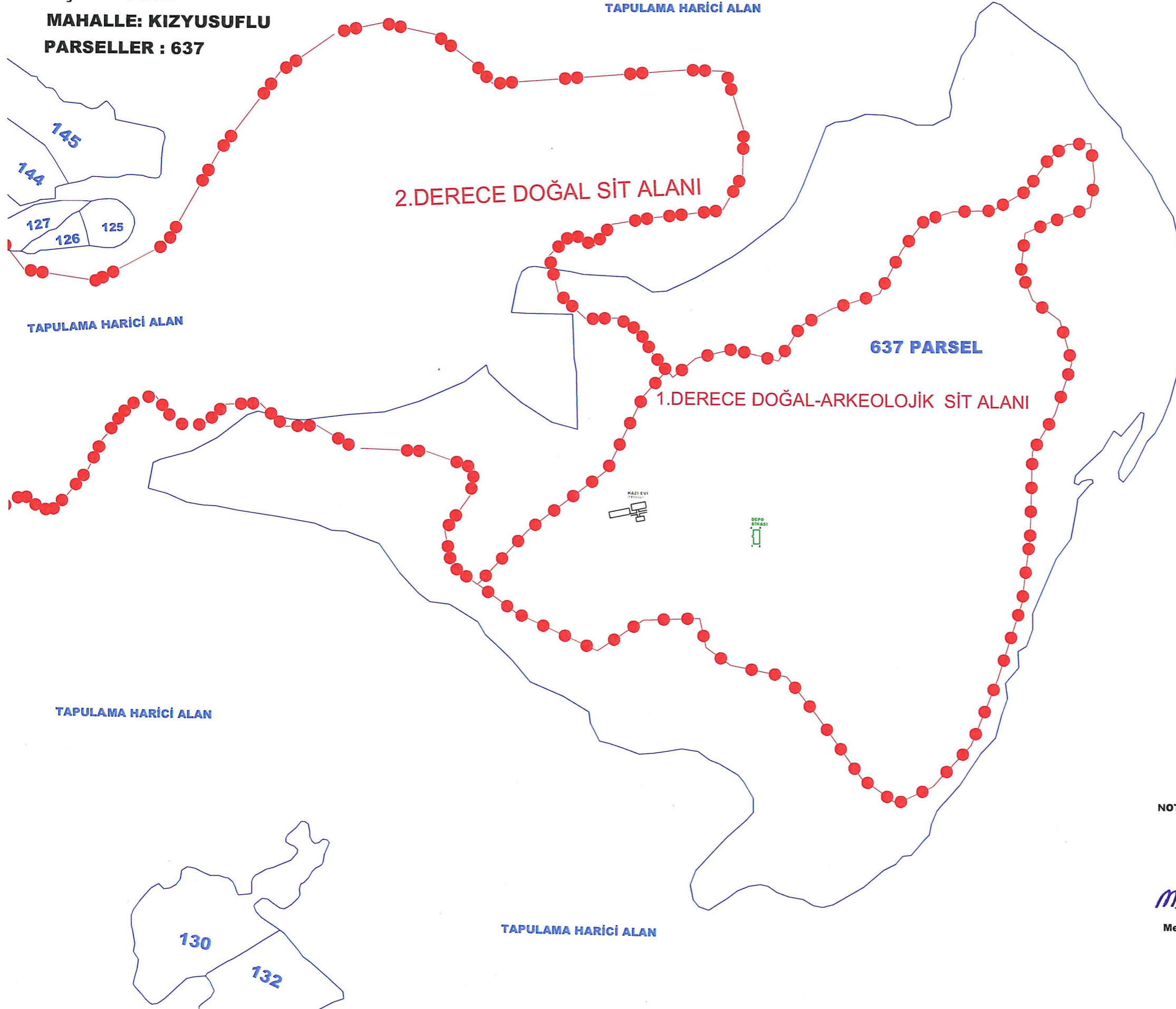
Toplantı Yeri
HATAY

Osmaniye İli, Kadırlı İlçesi, Kızyusuflu Köyü'nde, 1. Derece Arkeolojik ve Doğal Sit Alanı içerisinde, 637 parselde yer alan, Kültür ve Turizm Bakanlığı mülkiyetindeki, Gayrimenkul Eski Eserler ve Anıtlar Yüksek Kurulu'nun 13.06.1970 tarih ve 5448 sayılı kararı ile tescilli, 6831 sayılı Orman Kanunu'nun 25. Maddesine göre 1958 yılında Milli Park ilan edilen Karatepe-Aslantaş Açık Hava Müzesi-Milli Parkı- Ören yeri sınırlarında bulunan yapının tescil işlemlerinin başlatılmasına ilişkin Kurulumuzun 25.06.2020 tarih ve 619 sayılı kararı, Adana Kültür ve Tabiat Varlıklarını Koruma Bölge Kurulunun 25.01.2010 tarihli ve 5702 sayılı kararı, Hatay Kültür Varlıklarını Koruma Bölge Kurulu Müdürlüğü uzmanının 01.10.2020 tarih ve 403563 sayı ile kayıtlı raporu okundu, ekleri ve konunun işlem dosyası incelendi, yapılan görüşmeler sonucunda;

Osmaniye İli, Kadırlı İlçesi, Kızyusuflu Köyü'nde, 1. Derece Arkeolojik ve Doğal Sit Alanı içerisinde, 637 parselde yer alan, Kültür ve Turizm Bakanlığı mülkiyetindeki, tescilli Karatepe-Aslantaş Açık Hava Müzesi-Milli Parkı- Ören yeri sınırlarında bulunan taşınmazın;

- Tek yapı ölçeğinde taşınmaz kültür varlığı olarak tescil edilmesine,
- Hazırlanan anıt fişinin ve 1/2000-1/5000 ölçekli- koordinatlı tescil haritalarının uygun olduğuna,
- Kültür ve Tabiat Varlıklarını Koruma Yüksek Kurulu'nun 05.11.1999 tarih ve 660 sayılı İlke Kararı doğrultusunda yapı grubunun "**2.Grup**" olarak belirlenmesine,
- Parselin tapu kütüğü beyanlar hanesine "**2.Grup Korunması Gerekli Taşınmaz Kültür Varlığıdır**" beyanının Tapu Müdürlüğüne verilmesinin istenmesine, sonucundan Bölge Kurulu Müdürlüğüne bilgi verilmesine karar verildi.

İL: OSMANİYE
İLÇE: KADIRLI
MAHALLE: KIZYUSUFLU
PARSELLER : 637



Ölçek:1/5000

- 1.DERECE DOĞAL - ARKEOLOJİK SİT SINIRI
- 2.DERECE DOĞAL - ARKEOLOJİK SİT SINIRI
- TAŞINMAZ KÜLTÜR VARLIĞI

TAŞINMAZ KÜLTÜR VARLIĞINA
AİT KOORDİNAT CETVELİ
ITRF96 3 DERECE
DEPO BİNASI

NoktaNo	Y	X
1	522357.394	4129354.475
2	522364.940	4129354.726
3	522365.103	4129372.035
4	522356.984	4129372.310

TAŞINMAZ KÜLTÜR VARLIĞINA
AİT KOORDİNAT CETVELİ
ED50 3 DERECE
DEPO BİNASI

NoktaNo	Y	X
1	522379.590	4129535.622
2	522387.136	4129535.873
3	522387.299	4129553.182
4	522379.180	4129553.457

NOT:TAŞINMAZ KÜLTÜR VARLIĞINA AİT KOORDİNATLAR
CORS CİHAZIYLA TARAFIMIZCA ALINMIŞTIR

M. Özmen
Mevre ÖZMEN
Mimar

Barış Gözen
Barış GÖZEN
Şehir Plancısı

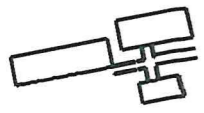
M. Kelen
Mehmet KELEN
Harita Teknikeri

İL: OSMANİYE
İLÇE: KADIRLI
MAHALLE: KIZYUSUFLU
PARSELLER : 637

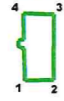
1.DERECE DOĞAL-ARKEOLOJİK SİT ALANI

637 PARSEL

KAZI EVİ
(TESCİLLİ)



DEPO
BİNASI



Ölçek:1/2000

1.DERECE DOĞAL - ARKEOLOJİK SİT SINIRI
TAŞINMAZ KÜLTÜR VARLIĞI

TAŞINMAZ KÜLTÜR VARLIĞINA AİT KOORDİNAT CETVELİ ITRF96 3 DERECE DEPO BİNASI

NoktaNo	Y	X
1	522357.394	4129354.475
2	522364.940	4129354.726
3	522365.103	4129372.035
4	522356.984	4129372.310

TAŞINMAZ KÜLTÜR VARLIĞINA AİT KOORDİNAT CETVELİ ED50 3 DERECE DEPO BİNASI

NoktaNo	Y	X
1	522379.590	4129535.622
2	522387.136	4129535.873
3	522387.299	4129553.182
4	522379.180	4129553.457

NOT:TAŞINMAZ KÜLTÜR VARLIĞINA AİT KOORDİNATLAR
CORS CİHAZIYLA TARAFIMIZCA ALINMIŞTIR

M. Özmen
Mevre ÖZMEN
Mimar

B. Gözen
Barış GÖZEN
Şehir Plancısı

M. Keleş
Mehmet KELEN
Harita Teknikeri