

T.C.
KÜLTÜR ve TURİZM BAKANLIĞI
KÜTAHYA KÜLTÜR VARLIKLARINI KORUMA BÖLGE KURULU
KARAR

Toplantı Tarihi ve No : 28.05.2021-348
Karar Tarihi ve No : 28.05.2021-6234

43.00/4738
Toplantı Yeri
KÜTAHYA

Kütahya ili, Merkez ilçesi, Karacaören köyü, Daroluk mevkiinde, özel mülkiyete ait taşınmaz üzerinde tespit edilen Daroluk Arkeolojik Yerleşiminin 1. ve 3. derece arkeolojik sit olarak tescil edilmesi ve izinsiz kazı çukurunun değerlendirilmesi istemine ilişkin, Kütahya Kültür Varlıklarını Koruma Bölge Kurulunun, Kütahya Kültür Varlıklarını Koruma Bölge Kurulu Müdürlüğü uzmanlarınca yeniden tespit çalışmasından sonra değerlendirilmesinin istendiği 26.02.2021 tarih ve 6133 sayılı kararı, kurum görüşlerinin bildirilmesinin istendiği, Kütahya Kültür Varlıklarını Koruma Bölge Kurulu Müdürlüğünün ve E-38092246-165.02.03-1176599 sayılı yazısı ve eki, alana ilişkin kadastro haritasının istenildiği Kütahya Kültür Varlıklarını Koruma Bölge Kurulu Müdürlüğünün 12.04.2021 tarih ve E-38092246-165.02.02-1309325 sayılı yazısı ve eki, istenen kurum görüşlerinin iletildiği; Karayolları Genel Müdürlüğü 14. Bölge Müdürlüğünün 13.04.2021 tarih ve E.84113134-755.01/417602 sayılı yazısı, İller Bankası Anonim Şirketi, Planlama ve Koordinasyon Dairesi Başkanlığının 15.04.2021 tarih ve E-15868109-609-14427 sayılı yazısı, Kültür ve Turizm Bakanlığı, Yatırım ve İşletmeler Genel Müdürlüğünün 16.04.2021 tarih ve E-35698499-165.02.02 [SİT-43]-1326970 sayılı yazısı, İller Bankası Anonim Şirketi, Eskişehir Bölge Müdürlüğünün 20.04.2021 tarih ve E-30010620-060.11.01-14997 sayılı yazısı, Kütahya Valiliği, Çevre ve Şehircilik İl Müdürlüğünün 20.04.2021 tarih ve E-28164726-250-823463 sayılı yazısı, Enerji ve Tabii Kaynaklar Bakanlığı, Maden ve Petrol İşleri Genel Müdürlüğünün 20.04.2021 tarih ve E-48909307-101.29.00.00-2021139311 sayılı yazısı ve ekleri, alana ilişkin kadastro haritasının iletildiği Kütahya Valiliği, Kadastro Müdürlüğünün 14.04.2021 tarih ve E-65820641-170.99-1159979 sayılı yazısı ve eki ile Kütahya Kültür Varlıklarını Koruma Bölge Kurulu Müdürlüğü uzmanlarınca hazırlanan Müdürlük evrakına 25.05.2021 tarih ve 761640 sayı ile kayıtlı rapor okundu, ekleri ve işlem dosyası incelendi, yapılan görüşmeler sonucunda;

Kütahya ili, Merkez ilçesi, Karacaören köyünde tespit edilen, Daroluk Arkeolojik Yerleşiminin, Kütahya Kültür Varlıklarını Koruma Bölge Kurulu Müdürlüğü uzmanlarınca yeniden tespit çalışması doğrultusunda 1. ve 3. derece arkeolojik sit olarak tescil edilmesine, alana ilişkin hazırlanan sit sınırlarını gösteren 1/25000 ölçekli harita, kadastral harita ve tescil fişinin onaylanmasına; söz konusu alanda 1. derece arkeolojik sit sınırları içinde Kültür Varlıklarını Koruma Yüksek Kurulunun 05.11.1999 tarih ve 658 sayılı ilke kararının geçerli olduğuna, 3. derece arkeolojik sit sınırları içinde; Karar eki, Geçiş Dönemi Koruma ve Kullanma Esaslarının uygun olduğuna, tespit edilen alan içinde açılan izinsiz kazı çukurunun can ve mal kaybı yaşanmaması adına adli tahkikat tamamlandıktan sonra ilgili Müze Müdürlüğü denetiminde elenmiş kendi dolgu toprağıyla kapatılmasının uygun olduğuna, ilgili Müze Müdürlüğünce Cumhuriyet Başsavcılığına yapılan suç duyurusu sonucundan Koruma Bölge Kurulu Müdürlüğüne bilgi verilmesine, karar verildi.

T.C.
KÜLTÜR ve TURİZM BAKANLIĞI
KÜTAHYA KÜLTÜR VARLIKLARINI KORUMA BÖLGE KURULU
KARAR

Toplantı Tarihi ve No : 28.05.2021-348
Karar Tarihi ve No : 28.05.2021-6234

43.00/4738
Toplantı Yeri
KÜTAHYA

KÜTAHYA İLİ, MERKEZ İLÇESİ, KARACAÖREN KÖYÜ, DAROLUK 3. DERECE
ARKEOLOJİK SİT SINIRLARI İÇİNDE KORUMA AMAÇLI İMAR PLANI
YAPILINCAYA KADAR GEÇERLİ OLACAK GEÇİŞ DÖNEMİ KORUMA VE
KULLANMA ESASLARI:

- 1- Kültür ve Tabiat Varlıklarını Koruma Yüksek Kurulunun 05.11.1999 tarih ve 658 sayılı ilke kararı gereği alanda; İl Özel İdaresince inşaat izni verilmeden önce, ilgili müze müdürlüğü uzmanları tarafından yeni yapı başvurusunda bulunulan her parselde ayrı ayrı sondaj kazısı yapılır.
- 2- Yapılan sondaj kazısına ilişkin sondaj kazısı sonuç raporu Koruma Bölge Kuruluna iletilip değerlendirildikten sonra, Koruma Bölge Kurulunun uygun görüşü doğrultusunda yeni yapı yapılabilir.
- 3- Yeni yapılanma projelerinde Plansız Alanlar Tip İmar Yönetmeliği hükümlerine uyulacaktır.
- 4- Tevhit ve ifraz işlemleri, teknik alt yapı çalışmaları Koruma Bölge Kurulu iznine tabidir.
- 5- Yapılacak her türlü inşai ve fiziki çalışma ile zorunlu alt yapı uygulamaları için Müze Müdürlüğünün ve varsa Kazı Başkanının görüşüyle konu Koruma Kurulunda değerlendirilecektir.

AVRUPA KONSEYİ	DOĞAL ve KÜLTÜREL VARLIKLARI KORUMA ENVANTERİ D.K.V.K.E	SİT	ENVANTER NO:
TÜRKİYE	KÜLTÜR VARLIKLARI VE MÜZELER GENEL MÜDÜRLÜĞÜ		HARİTA NO:
İLİ: KÜTAHYA	İLÇESİ: MERKEZ	MAHALLE,KÖY VEYA MEVKİİ: Karacaören mah.	KADASTRO: PAFTA: ADA: PARSEL:

ADI: Daroluk Arkeolojik Yerleşimi

GENEL TANIM: Kütahya ili, Merkez ilçesi, Karacaören köyü, Daroluk mevkii, tarlalar bölgesinin ortasında kalan izinsiz kazı alanının tarım amaçlı kullanıldığı, yüzeyde yoğun nitelikte pişmiş toprak seramik parçaları ile taşınır ve taşınmaz kültür varlığı unsuru ve parçalarına rastlanılmıştır. Şahıs mülkiyetindeki tahribat alanında harçlı yerel taşlardan yapılmış büyük ebatta bir yapıya ait duvar ve temel kalıntıları kısmen tahrip edilmiş olarak tespit edilmiştir. Düzensiz tahribat çukurunun genelinde açığa çıkarılan harçlı moloz küçük taşlarla ve kaba rektagonal volkanik tüf bloklarla yapılan yapı, doğu-batı ve kuzey-güney yönünde plan vermektedir. Tahribat alanı ve çevresinde karşılaşılan kiremit/seramik parçaları, moloz taşlar, kaba rektagonal bloklar ve topoğrafik kabarıkların antik bir yerleşime işaret etmektedir. Mimari özellikler ve kiremit/seramik parçaları tahribat alanının Roma İmp. Devrine ait olduğuna işaret etmektedir.

ŞİMDİKİ TEHLİKELER: İzinsiz kazı ve tarımsal tahribata açıktır.

ŞİMDİKİ DURUM: Tarla

SİT POTANSİYELİ: 1. ve 3.derece arkeolojik Sit

KORUMA DERECEŚİ: 1. ve 3. derece

ŞİMDİKİ KORUMA: Koruma mevcut değil

HAZIRLAYANLAR: 02.03.2021


Burcu ÜREN
Arkeolog


Ela ALTUN
Arkeolog

ÖNERİLEN KORUMA: Kolluk Kuvvetleri

KONTROL EDEN:


Mehmet Ali KARAKAYA
Müdür V.

KURUL KARARLARI NO:

YAYIN Dizisi:





REVİZYON:

GÖZLEMLER:

KURUL ONAYI:



FOTOĞRAFLAR:



T.C
KÜLTÜR VE TURİZM BAKANLIĞI
Kütahya Kültür Varlıklarını
Koruma Bölge Kurulu Müdürlüğü

KÜTAHYA
KÜLTÜR VARLIKLARINI KORUMA
BÖLGE KURULU MÜDÜRLÜĞÜ
28/05/2021 TARİH VE 6234
SAYILI KARAR EKİDİR.

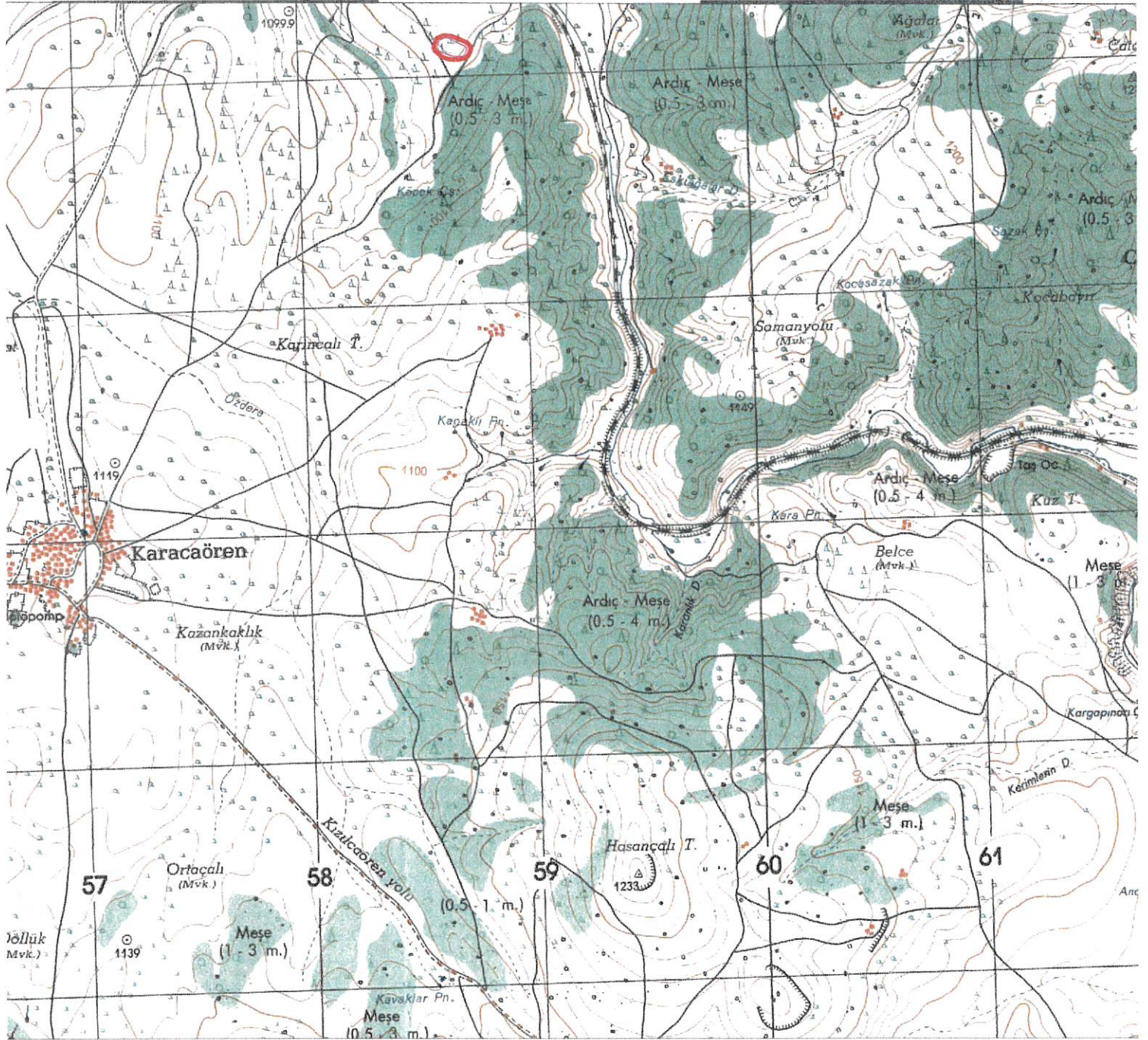
Ela
Ela ALTUN
Arkeolog



KÜTAHYA İLİ MERKEZ İLÇESİ KARACAÖREN KÖYÜ DAROLUK 1.VE 3. DERECE ARKEOLOJİK YERLEŞİMİ

K

1/25000



(UTM 6 ED 50)

I. Derece Arkeolojik Sit Koordinatları(UTM 6 ED 50)

III. Derece Arkeolojik Sit Koordinatları

Nokta No	Y	X
1	258617.715	4348210.687
2	258636.549	4348208.497
3	258657.574	4348201.489
4	258677.723	4348193.167
5	258695.244	4348185.720
6	258708.385	4348179.150
7	258722.839	4348162.943
8	258724.591	4348151.117
9	258721.525	4348138.414
10	258711.013	4348119.579
11	258697.434	4348110.381
12	258675.095	4348105.563
13	258653.194	4348104.687
14	258629.541	4348106.001
15	258607.202	4348112.571
16	258594.061	4348120.455
17	258573.475	4348138.414
18	258566.466	4348144.984
19	258562.086	4348156.811
20	258563.838	4348172.142
21	258568.656	4348183.968
22	258576.103	4348198.423
23	258589.243	4348204.993
24	258604.136	4348210.249

Nokta No	Y	X
S1	258706.841	4348156.412
S2	258706.841	4348152.428
S3	258706.228	4348145.992
S4	258704.696	4348141.088
S5	258703.470	4348137.410
S6	258701.631	4348161.928
S7	258695.808	4348123.313
S8	258691.518	4348120.248
S9	258686.308	4348119.022
S10	258685.082	4348170.816
S11	258675.581	4348118.715
S12	258665.774	4348118.409
S13	258655.354	4348183.995
S14	258647.692	4348119.941
S15	258646.466	4348188.898
S16	258636.965	4348195.028
S17	258634.513	4348123.313
S18	258630.836	4348197.479
S19	258621.028	4348200.544
S20	258616.431	4348200.544
S21	258611.221	4348199.318
S22	258604.785	4348132.507
S23	258604.172	4348197.173
S24	258596.510	4348193.495
S25	258587.623	4348187.979
S26	258587.623	4348141.088
S27	258583.332	4348178.172
S28	258581.800	4348149.363
S29	258576.896	4348162.541

I.DERECE ARKEOLOJİK SİT

III.DERECE ARKEOLOJİK SİT

T.C

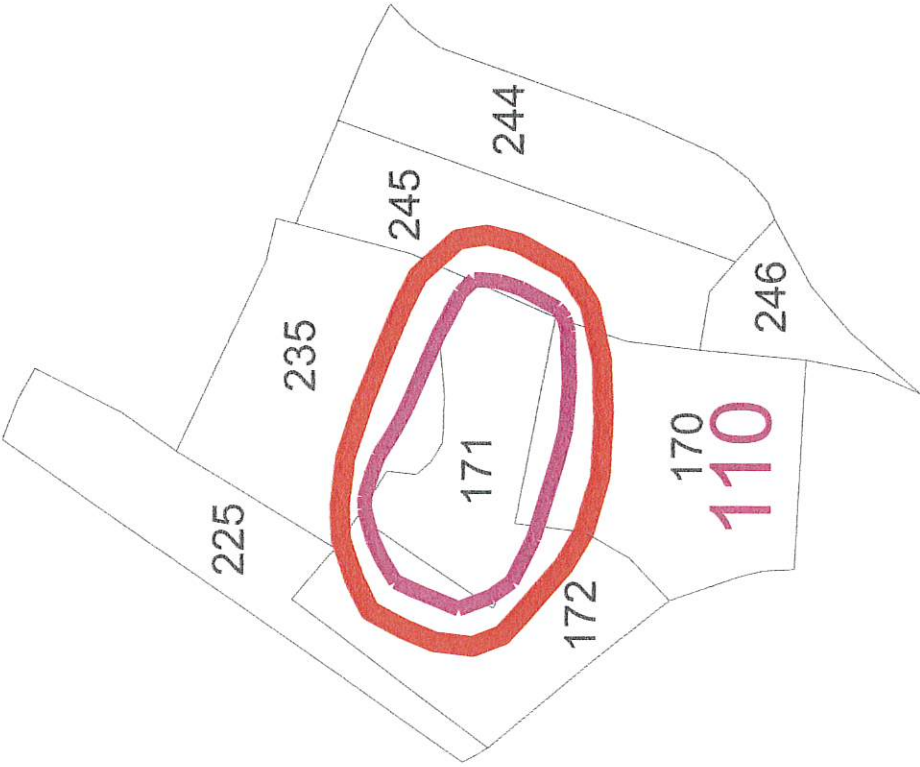
KÜLTÜR VE TURİZM BAKANLIĞI
Kütahya Kültür Varlıklarını
Koruma Bölge Kurulu Müdürlüğü

KÜTAHYA
KÜLTÜR VARLIKLARINI KORUMA
BÖLGE KURULU MÜDÜRLÜĞÜ
28/05/2021 TARİH VE 6234
SAYILI KARAR EKİDİR

Ela ALTUN
Arkeolog



KÜTAHYA İLİ M. ERKEZ İLÇESİ KAR. CAÖREN KÖYÜ DAROLUK 1.VE 3. DERECE ARKEOLOJİK YERLEŞİMİ



I.Derece Arkeolojik
Sit Koordinatı Özet Çizelgesi (UTM3 ED50)

Nokta Adı	Y	X
S1	517608.698	4346188.122
S2	517609.030	4346184.141
S3	517608.631	4346177.690
S4	517607.262	4346172.740
S5	517606.159	4346169.025
S6	517603.510	4346193.461
S7	517598.971	4346154.695
S8	517594.786	4346151.481
S9	517589.621	4346150.084
S10	517586.680	4346201.793
S11	517578.914	4346149.422
S12	517569.125	4346148.791
S13	517556.541	4346213.975
S14	517551.008	4346149.723
S15	517547.499	4346218.580
S16	517537.803	4346224.390
S17	517531.598	4346152.655
S18	517521.697	4346226.636
S19	517517.104	4346229.373
S20	517511.939	4346227.824
S21	517507.722	4346160.857
S22	517504.967	4346225.447
S23	517497.434	4346221.516
S24	517488.737	4346215.712
S25	517480.290	4346168.862
S26	517484.775	4346205.771
S27	517484.198	4346176.937
S28	517478.862	4346189.941
S29	517478.862	4346189.941

III.Derece Arkeolojik
Sit Koordinatı Özet Çizelgesi (UTM3 ED50)

Nokta Adı	Y	X
1	517518.050	4346239.398
2	517536.942	4346237.834
3	517558.180	4346231.528
4	517578.588	4346223.880
5	517596.340	4346211.021
6	517609.667	4346210.891
7	517624.666	4346195.177
8	517626.608	4346185.419
9	517624.166	4346170.626
10	517614.288	4346151.459
11	517601.024	4346141.819
12	517578.864	4346136.265
13	517557.011	4346134.664
14	517533.335	4346135.193
15	517510.797	4346141.018
16	517497.407	4346148.460
17	517476.243	4346165.722
18	517469.023	4346172.054
19	517464.255	4346183.725
20	517465.497	4346195.101
21	517469.920	4346211.077
22	517476.881	4346225.766
23	517489.792	4346237.766
24	517504.498	4346239.511

T.C

KÜLTÜR VE TURİZM BAKANLIĞI
Kütahya Kültür Varlıklarını
Koruma Bölge Kurulu Müdürlüğü

KÜTAHYA

KÜLTÜR VARLIKLARINI KORUMA
BÖLGE KURULU MÜDÜRLÜĞÜ
28/05/2021 TARİH VE 6234
SAYILI KARAR EKİDİR

ASLI GIBİDİR



Elif Altun
Elif ALTUN
Arkeolog

Mehmet Ali KARAKAYA
Müdür V.

I.DERECE ARKEOLOJİK SİT

III.DERECE ARKEOLOJİK SİT

KÜTAHYA İLİ MERKEZ İLÇESİ KARACAÖREN KÖYÜ DAROLUK I. VE III. DERECE ARKEOLOJİK SİTİ
KÜTAHYA KÜLTÜR VARLIKLARINI KORUMA BÖLGE KURULU'NUN 28/05/2021 TARİH VE 6234 SAYILI KARARI İLE TESCİLLENEN I.DERECE VE III.DERECE ARKEOLOJİK SİT İÇERİSİNDE KALAN PARSELLERİN LİSTESİ

I.DERECE ARKEOLOJİK SİT ALANI

SIRA NO	İLİ	İLÇESİ	KÖYÜ	ADA	PARSEL	PARSELİN ŞERH KONULACAK KISMI
1	Kütahya	Merkez	Karacaören	110	171	Tamamı
2	Kütahya	Merkez	Karacaören	110	235	Bir Kısım
3	Kütahya	Merkez	Karacaören	110	245	Bir Kısım
4	Kütahya	Merkez	Karacaören	110	172	Bir Kısım
5	Kütahya	Merkez	Karacaören	110	170	Bir Kısım

III.DERECE ARKEOLOJİK SİT ALANI

SIRA NO	İLİ	İLÇESİ	KÖYÜ	ADA	PARSEL	PARSELİN ŞERH KONULACAK KISMI
1	Kütahya	Merkez	Karacaören	110	245	Bir Kısım
2	Kütahya	Merkez	Karacaören	110	235	Bir Kısım
3	Kütahya	Merkez	Karacaören	110	172	Bir Kısım
4	Kütahya	Merkez	Karacaören	110	170	Bir Kısım

T.C.

KÜLTÜR VE TURİZM BAKANLIĞI
Kütahya Kültür Varlıklarını
Koruma Bölge Kurulu Müdürlüğü

KÜTAHYA
KÜLTÜR VARLIKLARINI KORUMA
BÖLGE KURULU MÜDÜRLÜĞÜ
28.5.2021 TARİH VE 6234
SAYILI KARAR EKİDİR


Ela ALTUN
Arkeolog

