

**T.C.**  
**KÜLTÜR ve TURİZM BAKANLIĞI**  
**KÜTAHYA KÜLTÜR VARLIKLARINI KORUMA BÖLGE KURULU**  
**KARAR**

Toplantı Tarihi ve No : 28.05.2021-348  
Karar Tarihi ve No : 28.05.2021-6237

**43.04/402**  
Toplantı Yeri  
**KÜTAHYA**

Kütahya ili, Gediz ilçesi, Vakıf köyünde tespit edilen yerleşim yeri kalıntıları ve izinsiz kazı çukurlarının değerlendirilmesi istemine ilişkin; Kütahya Valiliği İl Kültür ve Turizm Müdürlüğünün 06.01.2021 tarih ve 1017428 sayılı yazısı ve ekleri, Kütahya Kültür Varlıklarını Koruma Bölge Kurulu Müdürlüğü uzmanlarınca yapılan tespit çalışması sonucunda hazırlanan 10.02.2021 tarih 600832 sayılı rapor ve eki, kurum görüşlerinin bildirilmesinin istendiği, Kütahya Kültür Varlıklarını Koruma Bölge Kurulu Müdürlüğünün 04.02.2021 tarih ve 1101316 sayılı yazısı ve eki, alana ilişkin kadastro haritasının istenildiği Kütahya Kültür Varlıklarını Koruma Bölge Kurulu Müdürlüğünün 05.02.2021 tarih ve 1104574 sayılı yazısı ve eki, istenen kurum görüşlerinin iletildiği; Doğa Koruma ve Milli Parklar Genel Müdürlüğünün 09.02.2021 tarih ve 419617 sayılı yazısı, Yatırım ve İşletmeler Genel Müdürlüğünün 12.02.2021 tarih ve 1127053 sayılı yazısı, Karayolları 14. Bölge Müdürlüğünün 12.02.2021 tarih ve 348507 sayılı yazısı, Maden ve Petrol İşleri Genel Müdürlüğünün 18.02.2021 tarih ve 2021065626 sayılı yazısı ve ekleri, Kütahya Çevre ve Şehircilik İl Müdürlüğünün 23.02.2021 tarih ve 341683 sayılı yazısı, Kütahya İl Özel İdaresi, İmar ve Kentsel İyileştirme Müdürlüğünün 10.03.2021 tarih ve 3733 sayılı yazısı ve alana ilişkin kadastro haritasının iletildiği Kütahya Kadastro Müdürlüğünün 23.02.2021 tarih ve 547151 sayılı yazısı ve eki ile Kütahya Kültür Varlıklarını Koruma Bölge Kurulu Müdürlüğü uzmanlarınca hazırlanan Müdürlük evrakına 05.05.2021 tarih ve 744798 sayı ile kayıtlı rapor okundu, ekleri ve işlem dosyası incelendi, yapılan görüşmeler sonucunda;

Kütahya ili, Gediz ilçesi, Vakıf köyünde tespit edilen, Dokuzçam Mevkii Arkeolojik Yerleşimi'nin 1. (birinci) derece arkeolojik sit olarak tescil edilmesine, alana ilişkin hazırlanan sit sınırlarını gösteren 1/25000 ölçekli harita, kadastral harita, tescil fişi ve parsellere şerh listesinin onaylanmasına; söz konusu alanda Kültür Varlıklarını Koruma Yüksek Kurulunun 05.11.1999 tarih ve 658 sayılı ilke kararının geçerli olduğuna; açılmış olan izinsiz kazı çukurlarının, adli tahkikat tamamlandıktan sonra ilgili yerel idaresi imkanları ile elenmiş kendi dolgu toprağı ile kapatılmasına ve bütün uygulamaların Kütahya Müze Müdürlüğü denetiminde yapılmasına, yapılan çalışmalar sonucunda hazırlanan bilgi ve belgeler ile Kütahya Müze Müdürlüğünce Cumhuriyet Başsavcılığına yapılan suç duyurusu sonucunun Kütahya Kültür Varlıklarını Koruma Bölge Kurulu Müdürlüğüne iletilmesine, karar verildi.

AVRUPA KONSEYİ	DOĞAL ve KÜLTÜREL VARLIKLARI KORUMA ENVANTERİ D.K.V.K.E	SİT	ENVANTER NO:
TÜRKİYE	KÜLTÜR VARLIKLARI VE MÜZELER GENEL MÜDÜRLÜĞÜ		HARİTA NO:
İLİ: KÜTAHYA	İLÇESİ: GEDİZ	MAHALLE,KÖY VEYA MEVKİİ: Vakıf Köyü, Dokuzçam ve Kirlikıran mevkii	KADASTRO: PAFTA: ADA: 202 PARSEL: 1-2-3-4

ADI: Dokuzçam Mevkii Arkeolojik Yerleşimi

GENEL TANIM: Kütahya ili, Gediz ilçesi, Vakıf köyünde Kütahya Müze Müdürlüğü uzmanlarınca tespit edilen alan, ormanlık arazi içerisinde bulunan tarım arazisinde kalmaktadır. Tespit edilen alan Vakıf köyü merkezine yaklaşık 2 km uzaklıkta olup Vakıf köyünün güneydoğusunda yer almaktadır. Alanın yüzeyinde çok sayıda seramik parçalarına ve mimari parçalara rastlanılmıştır. Ayrıca izinsiz yapıldığı anlaşılan kazı çukurları ile karşılaşmıştır.

ŞİMDİKİ TEHLİKELER: İzinsiz kazılar

ŞİMDİKİ DURUM: Tarla ve orman arazisi

SİT POTANSİYELİ: 1. derece arkeolojik sit

KORUMA DERECEŚİ: 1. (birinci)

ŞİMDİKİ KORUMA: Yok

HAZIRLAYANLAR:

  
Burcu ÜREN  
Arkeolog

  
TuBa GÜLER  
Sanat Tarihçisi

ÖNERİLEN KORUMA:

KONTROL EDEN:

  
Mehmet Ali KARAKAYA  
Müdür V.

KURUL KARARLARI NO:

YAYIN DİZİSİ:

REVİZYON:

GÖZLEMLER

KURUL ONAYI:


FOTOĞRAFLAR:





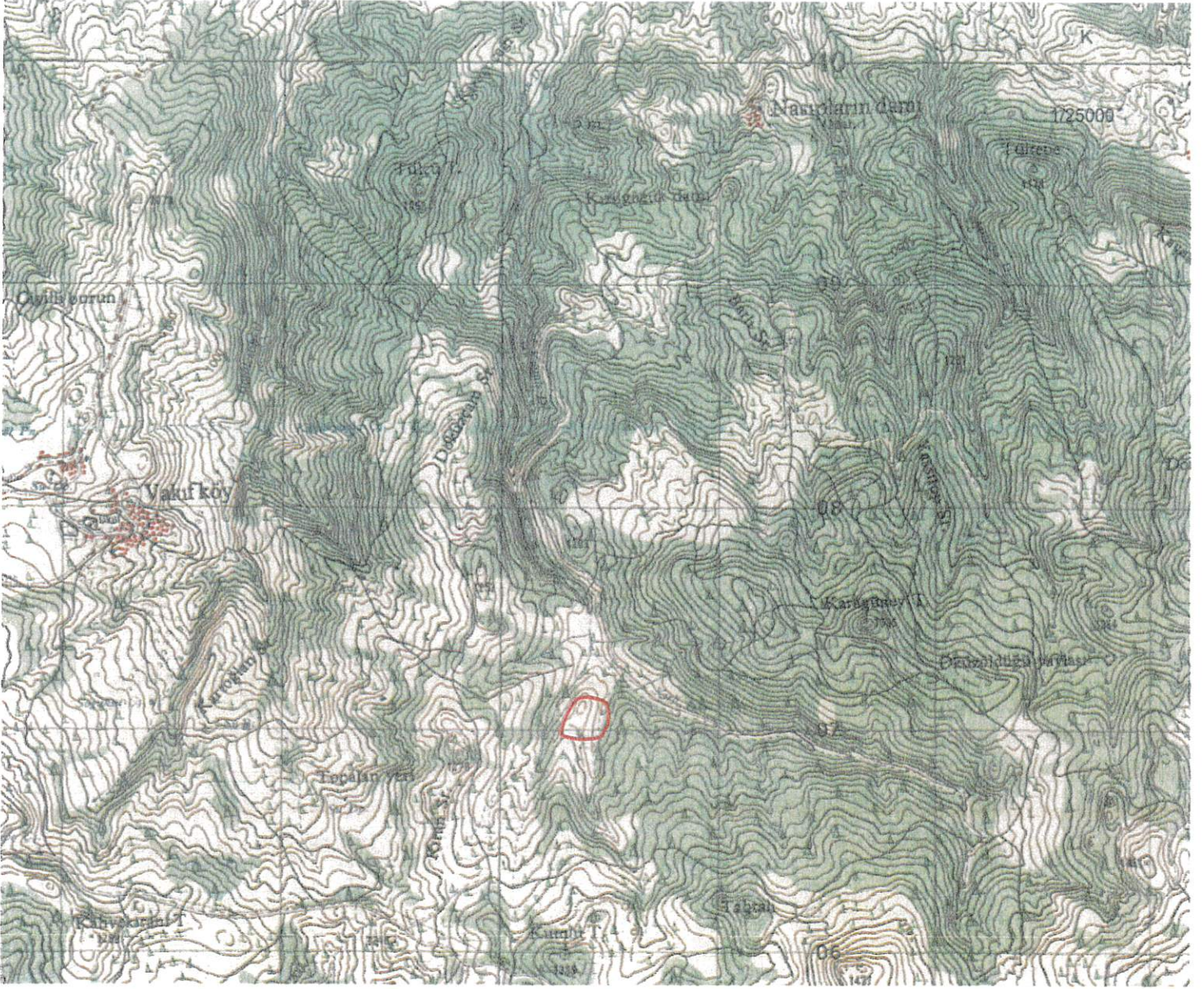
T.C  
KÜLTÜR VE TURİZM BAKANLIĞI  
Kütahya Kültür Varlıklarını  
Koruma Bölge Kurulu Müdürlüğü

KÜTAHYA  
KÜLTÜR VARLIKLARINI KORUMA  
BÖLGE KURULU MÜDÜRLÜĞÜ  
28/05/2021 TARİH VE 6237  
SAYILI KARAR EKİDİR

  
Burcu ÜREN  
Arkeolog

  
ASLI GIBİDİR  
Mehmet Ali KARAKAYA  
Müdür V.

KÜTAHYA İLİ GEDİZ İLÇESİ VAKIF KÖYÜ  
DOKUZÇAM MEVKİİ 1.DERECE ARKEOLOJİK YERLEŞİMİ



UTM 6 derecelik dilime esas Avrupa 1950 (ED-50)  
datumu koordinat değerleri

Nokta No	Y	X
S1	710393 888	4307144 438
S2	710418 908	4307143 796
S3	710440 079	4307138 664
S4	710465 741	4307130 965
S5	710492 044	4307119 417
S6	710498 460	4307095 680
S7	710503 592	4307080 283
S8	710502 951	4307053 980
S9	710497 818	4307019 978
S10	710485 629	4307001 373
S11	710474 723	4306978 919
S12	710461 250	4306965 446
S13	710435 588	4306957 748
S14	710418 267	4306956 465
S15	710392 605	4306954 540
S16	710362 452	4306955 182
S17	710343 847	4306957 748
S18	710318 827	4306961 597
S19	710296 373	4306967 371
S20	710280 976	4306978 277
S21	710284 183	4306999 448
S22	710298 297	4307044 357
S23	710319 468	4307086 699
S24	710336 149	4307115 568
S25	710352 829	4307134 815
S26	710370 151	4307141 230

UTM 3 derecelik dilime esas Avrupa 1950 (ED-50)  
datumu koordinat değerleri

Nokta Adı	Y	X
S1	710393 888	4307144 438
S2	710418 908	4307143 796
S3	710440 079	4307138 664
S4	710465 741	4307130 965
S5	710492 044	4307119 417
S6	710498 460	4307095 680
S7	710503 592	4307080 283
S8	710502 951	4307053 980
S9	710497 818	4307019 978
S10	710485 629	4307001 373
S11	710474 723	4306978 919
S12	710461 250	4306965 446
S13	710435 588	4306957 748
S14	710418 267	4306956 465
S15	710392 605	4306954 540
S16	710362 452	4306955 182
S17	710343 847	4306957 748
S18	710318 827	4306961 597
S19	710296 373	4306967 371
S20	710280 976	4306978 277
S21	710284 183	4306999 448
S22	710298 297	4307044 357
S23	710319 468	4307086 699
S24	710336 149	4307115 568
S25	710352 829	4307134 815
S26	710370 151	4307141 230

Pafta Adı: K22-B2

1.Derece Arkeolojik Sit

T.C  
KÜLTÜR VE TURİZM BAKANLIĞI  
Kütahya Kültür Varlıklarını  
Koruma Bölge Kurulu Müdürlüğü

KÜTAHYA  
KÜLTÜR VARLIKLARINI KORUMA  
BÖLGE KURULU MÜDÜRLÜĞÜ  
28/05/2021 TARİH VE 6237  
SAYILI KARAR EKİDİR

Burcu Üren  
Arkeolog

Mehmet Ali KARAKAYA  
Müdür V.

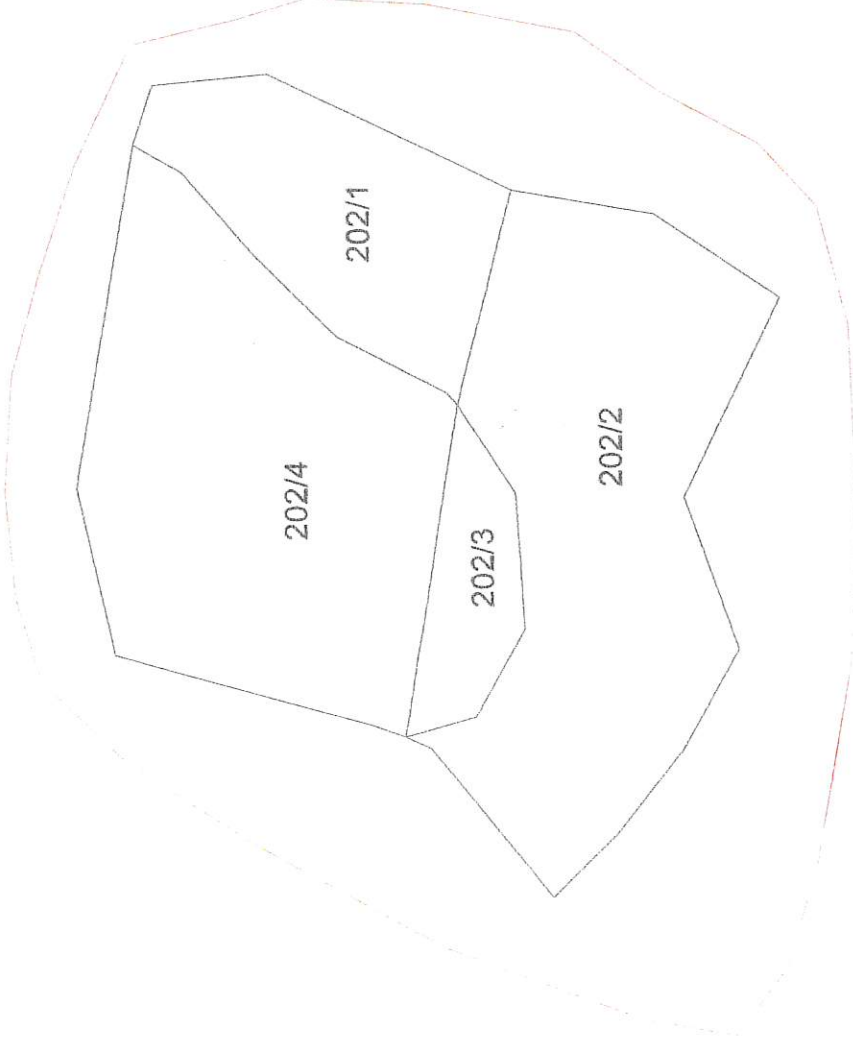


# KÜTAHYA İLİ GEDİZ İLÇESİ VAKIF KÖYÜ DOKUZÇAM MEVKİİ 1.DERECE ARKEOLOJİK YERLEŞİMİ

: Arkeolojik Sit

1 DERECE ARKEOLOJİK SİT KOORDİNE ÖZETİ(UTM 3 ED50)

Nokta No	Y	X
1	450161.935	4306226.892
2	450186.918	4306225.428
3	450207.907	4306219.603
4	450233.299	4306211.066
5	450259.205	4306198.662
6	450264.836	4306174.729
7	450269.459	4306159.173
8	450267.953	4306132.908
9	450261.707	4306099.097
10	450248.914	4306080.905
11	450237.277	4306058.824
12	450223.370	4306045.804
13	450197.472	4306038.954
14	450180.119	4306038.241
15	450154.411	4306037.161
16	450124.299	4306038.793
17	450105.791	4306041.969
18	450080.914	4306046.638
19	450058.664	4306053.146
20	450043.835	4306064.552
21	450047.537	4306085.603
22	450063.113	4306130.018
23	450085.667	4306171.637
24	450103.285	4306199.939
25	450120.587	4306218.625
26	450138.108	4306224.467



KÜLTÜR VE TURİZM BAKANLIĞI  
Kütahya Kültür Varlıklarını  
Koruma Bölge Kurulu Müdürlüğü

KÜTAHYA

KÜLTÜR VARLIKLARINI KORUMA  
BÖLGE KURULU MÜDÜRLÜĞÜ  
28/05/2021 TARİH VE 6237

SAYILI KARAR EKİDİR



  
Burcu ÜREN  
Arkeolog

  
Mehmet Ali KARAKAYA  
Müdür V.


KÜTAHYA KÜLTÜR VARLIKLARINI KORUMA BÖLGE KURULU'NUN 28/05/2021 TARİH VE 6237 SAYILI KARARI İLE TESCİLLENEN I.(BİRİNCİ) DERECE ARKEOLOJİK SİT İÇERİSİNDE KALAN PARSELLERİN LİSTESİ

SIRA NO	İLİ	İLÇESİ	KÖYÜ	ADA	PARSEL	PARSELİN ŞERH KONULACAK KISMI
1	Kütahya	Gediz	Vakıf	202	1	Tamamı
2	Kütahya	Gediz	Vakıf	202	2	Tamamı
3	Kütahya	Gediz	Vakıf	202	3	Tamamı
4	Kütahya	Gediz	Vakıf	202	4	Tamamı

T.C.

KÜLTÜR VE TURİZM BAKANLIĞI  
Kütahya Kültür Varlıkları  
Koruma Bölge Kurulu Müdürlüğü

KÜTAHYA  
KÜLTÜR VARLIKLARINI KORUMA  
BÖLGE KURULU MÜDÜRLÜĞÜ  
28/05./2021 TARİH VE 6237  
SAYILI KARAR EKİDİR

  
Burcu ÜREN  
Arkeolog

  
Mehmet Ali KAKAKAYA  
Müdür V.