

T.C.
KÜLTÜR VE TURİZM BAKANLIĞI
KÜLTÜR VARLIKLARI VE MÜZELER GENEL MÜDÜRLÜĞÜ
ADANA KÜLTÜR VARLIKLARINI
KORUMA BÖLGE KURULU
KARAR

TOPLANTI TARİHİ VE NO:25.02.2020-372
KARAR TARİHİ VE NO :25.02.2020-12168

TOPLANTI YERİ
ADANA

Adana ili, Karaisalı ilçesi, Bucak Mahallesinde, tapulama harici alanda yer alanda, Tarihi Bağdat-Hicaz Demiryolu Hattına ait olan TCDD tarafından 32 numara ile belirtilen Demiryolu tünelinin tesciline ilişkin, TCDD 6.Bölge Müdürlüğünün 07.10.2016 gün ve 502580 sayı, 10.11.2017 gün ve 430839 sayılı yazıları bila tarih ve 425475 sayılı görüş yazısı, Kültür Varlıkları ve Müzeler Genel Müdürlüğünün 08.10.2019 gün ve 827266 sayılı yazısı ve eki Devlet Demiryolları İşletmesi Genel Müdürlüğü Demiryolu Bakım Dairesi Başkanlığı Yol Altyapı Bakım Şube Müdürlüğünün bila tarih ve 178495 sayılı yazısı, İller Bankası A.Ş. Mekansal Planlama Dairesi Başkanlığının 10.12.2019 gün ve 45905 sayılı görüş yazısı, Karaisalı Belediye Başkanlığı Fen İşleri Müdürlüğünün 10.12.2019 gün ve 3795 sayılı görüş yazısı, Kurul Müdürlüğü uzmanlarının 15.12.2019 günlü raporu, Kurulumuzun 23.08.2016 gün ve 6645 sayı ile 01.03.2019 gün ve 10824 sayılı kararları okundu, ekleri ve işlem dosyası incelendi, yapılan görüşmeler sonucunda;

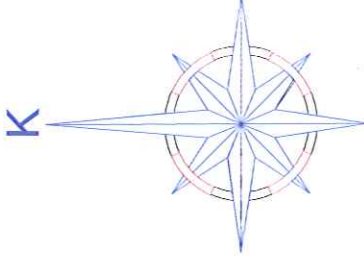
Adana ili, Karaisalı ilçesi, Bucak Mahallesinde, tapulama harici alanda yer alanda, Tarihi Bağdat-Hicaz Demiryolu Hattına ait olan TCDD tarafından 32 numara ile belirtilen Demiryolu tünelinin 2863 sayılı yasa kapsamında kültür varlığı niteliği taşıdığı anlaşıldığından tescilineyapı grubunun 2.Grup yapı olarak belirlenmesine, kararımız eki haritada görülen koruma alanı sınırının uygun olduğuna, tüneller içinde bulunan ray, drenaj kanalı, travers, sinyalizasyon ve elektrifikasyon sistemlerinin arıza ve bakımı ile seyrüsefer durumlarını aksattırarak hallerde, can-mal güvenliği açısından hemen müdahale edilmesi gerektiren durumlarda tünelin özgün yapısına zarar vermemek koşuluyla gerekli basit onarım ve müdahalelerin KUDEB uzmanları denetiminde ilgili idarece yapılıp uygulama sonucundan Kurulumuza bilgi verilmesine, tünelin özgün mimari dokusuna müdahale gerektirecek uygulamalar için Kurulumuzdan izin alınmasına karar verildi.

T.C.D.D 32 NOLU TÜNELİ TESCİL HARİTASI:

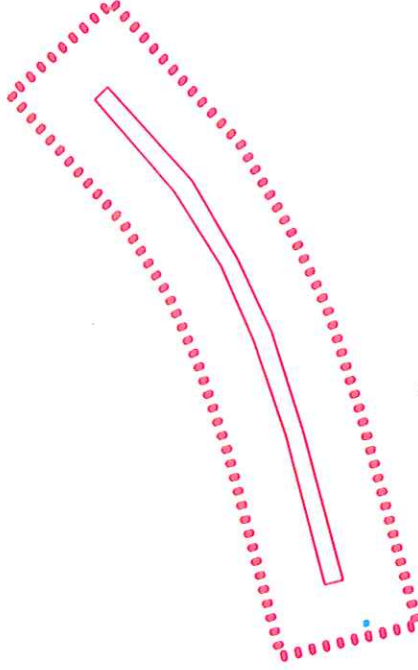
İLİ:ADANA
İLÇESİ:KARAIŞALI
MAH:BUCAK
PARSEL:T.H.

KORUNMA SINIRI KOŞE KOORDİNATLARI(3 DER ED 50)

NoktaNo	Y	X
1	406960.138	4119307.850
2	406998.581	4119265.765
3	406980.519	4119248.889
4	406940.240	4119211.252
5	406904.979	4119190.052
6	406872.054	4119174.063
7	406830.204	4119160.221
8	406767.239	4119142.517
9	406742.226	4119135.484
10	406728.675	4119191.950
11	406752.058	4119198.332
12	406812.683	4119214.880
13	406849.729	4119227.955
14	406877.686	4119240.612
15	406906.679	4119259.508



Ölçek:1/3000



TESCİL HARİCİ

ADANA KÜLTÜR VARLIKLARINI KORUMA
BÖLGE KURULU ONAYI

BAŞKAN

BAŞKAN YRD.

ÜYE

ÜYE

ÜYE

ÜYE

ÜYE

ÜYE

ÜYE

ÜYE


ADANA KÜLTÜR VARLIKLARINI

KORUMA BÖLGE KURULUNUN

GÜN VE 2008 YILI SAYILI KARAR EKİDİR

12168

587



GÖSTERİM:

..... KORUNMA ALANI SINIRI
TESPİT EKİBİNİN ÖNERİSİNE GÖRE HAZIRLANMIŞTIR.

ŞULE DEMİRKİRAN
ARKEOLOG

ŞERKAN KANARİĞ
SANAT TARİHÇİSİ

ZAFER YALÇIN
HARİTA MÜHENDİSİ

T.C.D.D 32 NOLU TÜNELİ TESCİL HARİTASI:

İLİ:ADANA
İLÇESİ:KARAIŞALI
MAH:BUCAK
PAFTA:N33 C2

KORUNMA SINIRI KOŞE KOORDİNATLARI(6 DER ED 50)

NoktaNo	Y	X
1	673246.563	4118930.589
2	673286.313	4118889.747
3	673268.798	4118872.310
4	673229.736	4118833.422
5	673195.167	4118811.120
6	673162.770	4118794.099
7	673121.385	4118778.941
8	673059.021	4118759.255
9	673034.247	4118751.435
10	673018.916	4118807.436
11	673042.083	4118814.554
12	673102.145	4118833.010
13	673138.753	4118847.249
14	673166.292	4118860.784
15	673194.669	4118880.585

ADANA KÜLTÜR VARLIKLARINI KORUMA

BÖLGE KURULU ONAYI

BAŞKAN

BAŞKAN YRD.

ÜYE

ÜYE

ÜYE

ÜYE

ÜYE

ÜYE


ADANA KÜLTÜR VARLIKLARINI

KORUMA BÖLGE KURULUNUN

GÜN VE...12.12.....SAYILI KARAR EKİDİR

25.5.2023

K



10000

GÖSTERİM:

KORUNMA ALANI SINIRI

TESPİT EKİBİNİN ÖNERİSİNE GÖRE HAZIRLANMIŞTIR.

ŞULE DEMİRKİRAN
ARKEOLOG

ŞERKAN KANARIG
SANAT TARİHÇİSİ

ZAFER YALÇIN
HARİTA MÜHENDİSİ