

T.C.  
KÜLTÜR VE TURİZM BAKANLIĞI  
KÜLTÜR VARLIKLARI VE MÜZELER GENEL MÜDÜRLÜĞÜ  
ADANA KÜLTÜR VARLIKLARINI  
KORUMA BÖLGE KURULU

KARAR

TOPLANTI TARİHİ VE NO: 27.02.2020-374  
KARAR TARİHİ VE NO : 27.02.2020-12249

TOPLANTI YERİ  
ADANA

Mersin ili, Anamur ilçesi, Çukurabonoz Mahallesi, Abanoz Mevkii'nde (Killik-Gillik Mevkii) tapulama harici alanda tespit edilen Oda mezarının tesciline ilişkin; DSİ 6. Bölge Müdürlüğünün 06.01.2020 gün ve 8403 sayılı görüş yazısı, Karayolları 5. Bölge Müdürlüğünün 20.12.2019 gün ve E346813 sayılı görüş yazısı, Anamur Kaymakamlığı Müze Müdürlüğünün 29.11.2019 gün ve E.984149 sayılı yazısı, Anamur Kaymakamlığı Müze Müdürlüğünün 09.08.2019 gün ve E.649457 sayılı yazısı ve eki Anamur Müze Müdürlüğü uzmanlarınca hazırlanan 05.08.2019 gün ve 346 sayılı rapor okundu, ekleri ve konunun işlem dosyası incelendi, yapılan görüşmeler sonucunda;

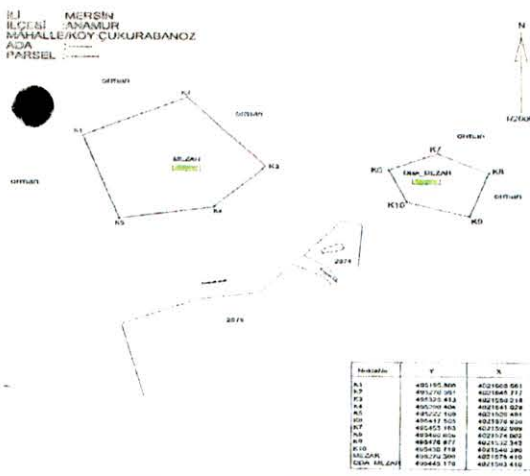
Mersin ili, Anamur ilçesi, Çukurabonoz Mahallesi, Abanoz Mevkii'nde (Killik-Gillik Mevkii) tapulama harici alanda tespit edilen Oda mezarının, 2863 sayılı Yasa kapsamında kültür varlığı niteliği taşıdığı Anamur Müze Müdürlüğü uzmanlarınca hazırlanan 05.08.2019 gün ve 346 sayılı rapordan anlaşıldığından, korunması gerekli taşınmaz kültür varlığı olarak tescil edilmesine, yapı grubunun 1. grup olarak belirlenmesine, kararımız eki haritada görülen koruma alanı sınırlarının uygun olduğuna karar verildi.

AVRUPA KONSEYİ TÜRKİYE	DOĞAL VE KÜLTÜREL VARLIKLARI KORUMA ENVANTERİ D.K.V.K.E.	ANIT	ENVANTER NO:
	ESKİESERLER VE MÜZELER GENEL MÜDÜRLÜĞÜ		HARİTA NO:
İLİ: Mersin	İLÇESİ: Anamur	Mahalle Köy Veya Mevkii: Çukurabanoz Mahallesi, Abanoz Yaylası(Killik)	KORUMA DERECESESİ:
			ANITSAL
			1
			x
			2
			3
SOKAK VE KAPI NO:		KADASTRO PAFTA: ADA: PARSEL: Orman	ÇEVRESEL
			1
			2
			3
ADI: ABANOZ ODA MEZARI	YAPTIRAN:	YAPAN:	MİMARİ ÇAĞI (ÜSLUP) : Roma Dönemi
	YAPIM TARİHİ:	KİTABE:	VAKFIYE:

GENEL TANIM: Anakaya oyulmuş zeminden yaklaşık 7-8 m yükseklikte bulunan oda mezar, Dağlık Kilikya Bölgesinde yoğun olarak görülen Roma Dönemi özellikleri gösteren mezarlardır. Mezar odasının kuzeye yöne bakan kapı genişliği 80x654 cm. olarak ölçülmüştür. Mezarın iç ölçüleri 3x 3,5 metre olup giriş cephesinin genişliği 3.25 metre ölçülmüştür. Mezarın iç yüksekliği 1.65 metredir. Mezar içinde kiline bulunmamaktadır.

KORUMA DURUMU:	A	İYİ	TAŞIYICI YAPI	A	ÜST YAPI	A	İÇ YAPI	A	SÜSLEME ELEMANLARI	A	RUTUBET	A	YOK
	B	ORTA		B		B		B		B		B	İZİ VAR
	X			X		X		X		X		X	
	C	FENA		C		C		C		C		C	ÖNEMLİ

VAZİYET PLANI:



FOTOĞRAF:



GÖZLEMLER:

BÜGÜNKÜ SAHİBİ: BAKIMINDAN SORUMLU OLMASI GEREKEN KURULUŞ:

YAPILAN ONARIMLAR: AYRINTILI TANIM: Anamur İlçesi, Çukurabanoz Mahallesi, Abanoz Mevkisinde (Yaylası), Anamur ve Ermenek İlçelerini birbirine bağlayan karayolunun doğusunda Killik Mevkii olarak bilinen yol ayrımında, hazineye ait(orman) tepe eteğinde ana kayanın düzenmiş cephesine, girişi kare formlu 1 adet Roma Dönemi oda mezar tespit edilmiştir. Mezarın bulunduğu alana ulaşım ekipmanlarla mümkündür. Dağlık Kilikya Bölgesinde olarak görülen mezar odasının kuzeye yöne bakan kapı genişliği 80x654 cm. olarak ölçülmüştür. Kapı girişi dışardan kare bir görünüme sahip iken içten görünümü oval bir görüntü vermektedir. Yine girişin alt kısmı definciler tarafından kırılmış olduğu görülmüştür. Mezarın iç ölçüleri 3x 3,5 metre olup giriş cephesinin genişliği 3.25 metre ölçülmüştür. Mezarın iç yüksekliği 1.65 metredir. Mezar içinde kiline bulunmamaktadır. Mezarın yan bölümleri dik açı ile değil eğimli olarak traşlanmıştır. Tavan nispeten daha düz olarak traşlanmıştır.

TEKNİK BİLGİLER SU ELEKTRİK ISITMA Kanalizasyon

ORJİNAL KULLANIMI: Oda Mezarı

BÜGÜNKÜ KULLANIMI: ÖNERİLEN KULLANIMI: Oda Mezarı

HAZIRLAYANLAR: Süleyman Ali SOL Arkeolog Mehmet ÇÖNDÜR Arkeolog

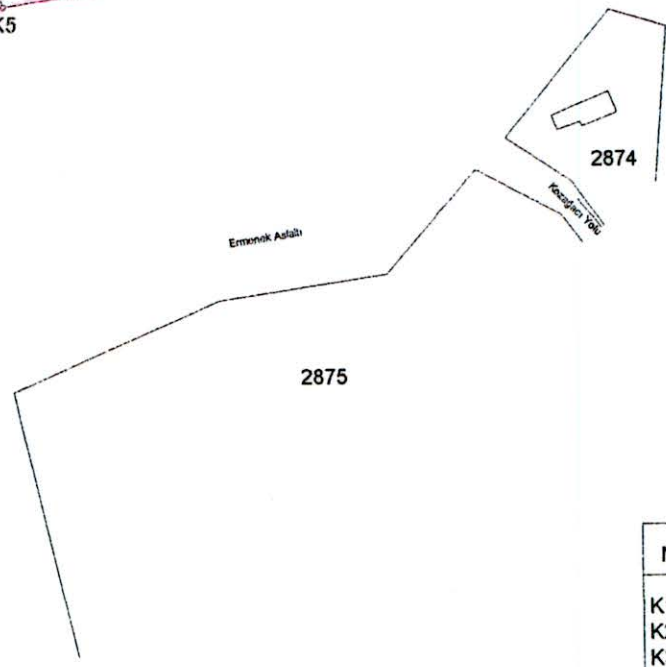
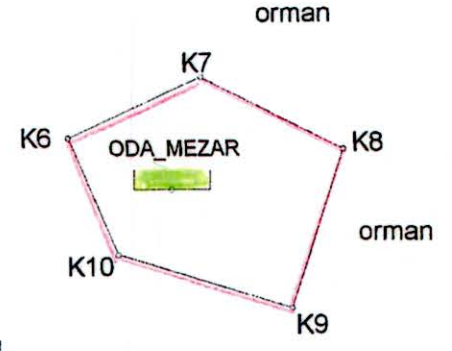
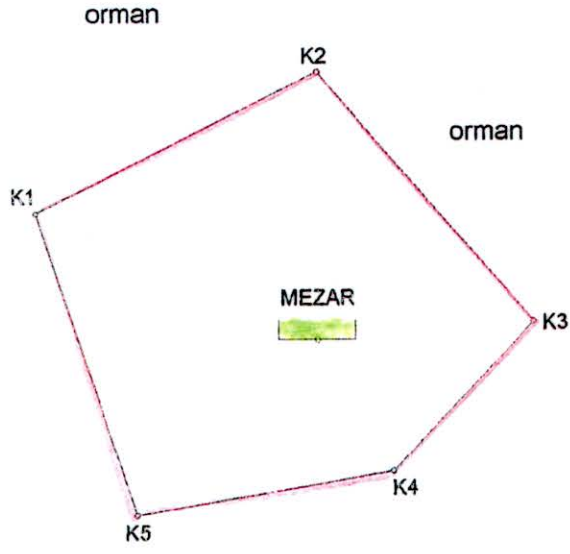
KONTROL EDEN: Mehmet ÇÖNDÜR Arkeolog/ Müze Müdür V.

YAYIN DİZİNİ: EKLER:

RAPOR	X	<p>Adana Kültür Varlıklarını Koruma Bölge Kurulunun 27.02.2019 Gün. 12249 Kararı Ekiidir</p> <p>KURUL ONAYI NO: /2019</p> <p>Başkan /2019</p> <p>Başkan Vd. /2019</p> <p>Üye /2019</p> <p>Üye /2019</p> <p>REVİZYON /2019</p> <p>Üye /2019</p> <p>Üye /2019</p> <p>KURUL KARARLARI:</p>
FOTOĞRAF	X	
RÖLÖVE PROJESİ		
RESTORASYON PROJESİ		
HARİTA	X	
KROKİ		
KİTABE		
VAKFIYE		



İLİ : MERSİN  
İLÇESİ : ANAMUR  
MAHALLE/KÖY : ÇUKURABANOZ  
ADA : -----  
PARSEL : -----



NoktaNo	Y	X
K1	495195.806	4021608.861
K2	495270.561	4021645.777
K3	495328.413	4021580.218
K4	495290.404	4021541.028
K5	495222.109	4021529.491
K6	495417.505	4021576.936
K7	495453.163	4021592.909
K8	495490.656	4021574.002
K9	495476.877	4021532.343
K10	495430.719	4021546.390
MEZAR	495270.300	4021575.410
ODA_MEZAR	495445.170	4021563.410

Adana Kültür Varlıklarını  
Koruma Bölge Kurulunun  
27.02.2020 12249  
Karar Ekidir

Adana Kültür Varlıklarını  
Koruma Bölge Kurulunun  
Başkanı  
Başkan Yard.  
Üye  
Üye  
Üye  
Üye

*(Handwritten signatures and initials)*

— Anıtsal Kültür Varlığı (Önemi)  
— Anıtsal Kültür Varlığı Koruma Alanı Sınırı (Önemi)