T.C.
KÜLTÜR VE TURİZM BAKANLIĞI
Erzurum Kültür Varlıklarını Koruma Bölge Kurulu

KARAR

Toplantı Tarihi ve No : 25.10.2022-282 **Toplantı Yeri: ERZURUM**
Karar Tarihi ve No : 25.10.2022-5535

Erzincan İli, Kemah İlçesi, Yücebelen Köyü, 215 ada, 102, 103 ve 107 parseller ile bir kısmı 213 ada, 28 parsel, 215 ada, 96, 98, 99, 100, 101, 104 105 ve 106 parsellerde yer alan, herhangi bir sit alanı içerisinde bulunmayan, mülkiyetleri Maliye Hazinesine ve özel mülkiyete ait, 2863 sayılı Kanun kapsamında korunması gerekli taşınmaz kültür varlığı tescil kaydı olmayan taşınmazın incelenmesine yönelik Kültür Varlıkları ve Müzeler Genel Müdürlüğünün 18.08.2022 tarih ve E.2824021 sayılı yazısı ve eki başvuru, 2863 sayılı Kanunun 7. maddesi gereği ilgili kurumlardan talep edilen kurum görüşleri, Erzurum Kültür Varlıklarını Koruma Bölge Kurulu Müdürlüğünün 19.10.2022 tarih ve 2022/1671752 sayılı uzman raporu okundu, dosyası incelendi, yapılan incelemeler ve görüşmeler sonucunda;

Erzincan İli, Kemah İlçesi, Yücebelen Köyü, 215 ada, 102, 103 ve 107 parseller ile bir kısmı 213 ada, 28 parsel, 215 ada, 96, 98, 99, 100, 101, 104 105 ve 106 parsellerde yer alan, herhangi bir sit alanı içerisinde bulunmayan, mülkiyetleri Maliye Hazinesine ve özel mülkiyete ait, 2863 sayılı Kanun kapsamında korunması gerekli taşınmaz kültür varlığı tescil kaydı olmayan Yücebelen Köyü Kalesin 2863 sayılı Kanunun 6. Maddesi kapsamına giren özellikleri taşıması nedeniyle I. derece arkeolojik sit olarak tescil edilmesine, sit sınırının karar eki 1/5000 ölçekli harita üzerinde işaretlendiği şekliyle belirlenmesine, Yücebelen Köyü Kalesinin çevresinde bulunan in-situ durumda olmayan mezar parçalarının ilgili Müze Müdürlüğü tarafından Müzeye taşınmasına, I. derece arkeolojik sit olarak tescil edilen 215 ada, 102, 103 ve 107 parsellerde bulunan alanın fen klasörü ve tapu kütüğü beyanlar hanesine **"I. Derece Arkeolojik Sit Alanıdır",** 213 ada, 28 parsel, 215 ada, 96, 98, 99, 100, 101, 104 105 ve 106 parsellere de **"Bir Kısmı I. Derece Arkeolojik Sit Alanıdır",** şerhlerinin ilgili Tapu ve Kadastro Müdürlüklerince 13.03.2012 tarih ve 28232 sayılı Resmi Gazetede yayımlanarak yürürlüğe giren "Korunması Gerekli Taşınmaz Kültür Varlıklarının ve Sitlerin Tespit ve Tescili Hakkında Yönetmelik" gereği verilmesine ve işlem sonucuna ilişkin bilgi belgelerin Kurul Müdürlüğüne iletilmesine; I. derece arkeolojik sit alanının koruma esasları ve kullanma koşullarının Kültür ve Tabiat Varlıklarını Koruma Yüksek Kurulu'nun 05.11.1999 gün ve 658 sayılı ilke kararının 1. maddesinde olduğu şekliyle belirlenmesine karar verildi.

DURUM HARİTASI

İLİ:ERZİNCAN
İLÇESİ:KEMAH
MAH/KÖY:YÜCEBELEN
ADA/PARSEL:215/96,98,99,100,101,102,103,104,105,106,107
ADA/PARSEL:213/28

1/5000

ARKEOLOJİK SİT SINIRININ
ITRF_39/3.KOORDİNE ÖZET ÇİZELGESİ

Nokta No	Y	X
1	493328.664	4370861.664
2	493331.266	4370911.956
3	493367.053	4370953.217
4	493401.965	4370964.291
5	493435.234	4370965.039
6	493447.892	4370957.376
7	493474.153	4370941.477
8	493475.666	4370939.604
9	493491.913	4370919.480
10	493493.316	4370917.742
11	493500.787	4370892.604
12	493504.208	4370867.066
13	493504.202	4370860.404
14	493499.030	4370849.306
15	493497.288	4370823.772
16	493474.897	4370802.696
17	493430.147	4370797.183
18	493381.966	4370804.995

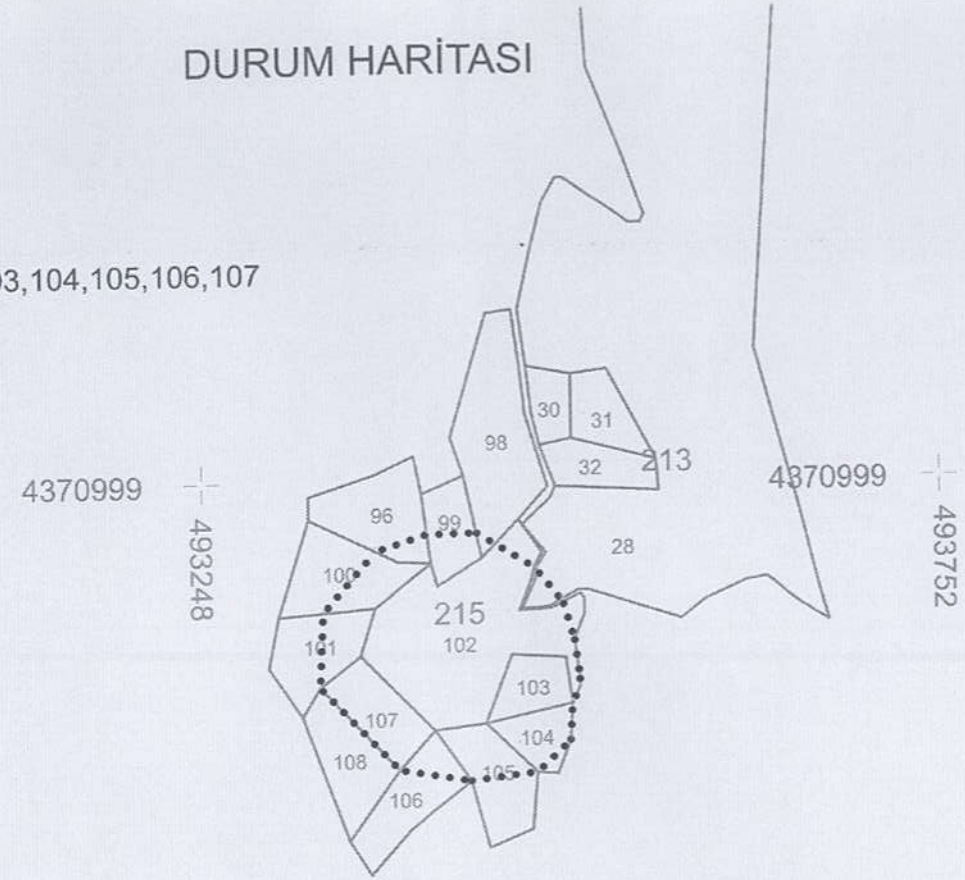

ERZURUM KÜLTÜR VARLIKLARINI KORUMA BÖLGE KURULU'NUN 25.10.2022 GÜN VE 5535 SAYILI KARAR EKİDİR

ARKEOLOJİK SİT SINIRININ
ED50_39/6.KOORDİNE ÖZET ÇİZELGESİ

Nokta No	Y	X
1	493352.695	4369288.358
2	493355.295	4369338.631
3	493391.068	4369379.875
4	493425.967	4369390.945
5	493459.222	4369391.692
6	493471.875	4369384.032
7	493498.126	4369368.140
8	493499.638	4369366.268
9	493515.879	4369346.151
10	493517.281	4369344.414
11	493524.750	4369319.286
12	493528.169	4369293.758
13	493528.163	4369287.099
14	493522.993	4369276.005
15	493521.252	4369250.481
16	493498.870	4369229.413
17	493454.137	4369223.902
18	493405.975	4369231.712

4370498 493249

4370498 493746

..... I.DERECE ARKEOLOJİK SİT SINIRI

AVRUPA KONSEYİ	DOĞAL VE KÜLTÜREL VARLIKLARI KORUMA ENVANTERİ D.K.V.K.E	SİT	ENVANTER NO:
TÜRKİYE	KÜLTÜR VARLIKLARI VE MÜZELER GENEL MÜDÜRLÜĞÜ		HARİTA NO:

İLİ: ERZİNCAN	İLÇESİ: KEMAH	MAHALLE KÖY VEYA MEVKİİ: YÜCEBELEN	KADASTRO PAFTA : - ADA: 215/213 PARSEL: 96,98,99,100,101,102,103,104,105,106 ve 107/28

ADI: YÜCEBELEN KALESİ

GENEL TANIM: Erzincan İli, Kemah İlçesi, Yücebelen Köyü, 215 ada, 102 parselde yer alan taşınmaz, Yücebelen Köyü'nün yaklaşık 3,5-4 km güneydoğu tarafındaki düz bir alan üzerinde, sert taş cinsinden yüksek kaya bloğunun da olduğu Yücebelen Yaylasında yer almaktadır. Kaya bloğunun Güney tarafında ın-sutu durumu bozulmuş, üzerlerinde çeşitli formlarda haç motiflerinin olduğu etrafa dağılmış mezar baş taşlarının olduğu görülmüş olup alanda bulunan kaya bloğu üzerinde, girişi Batından Kuzey yönüne doğru kıvrılarak kaya merdivenlerle sağlandığı, kaya merdivenlerin sonunda geniş bir sahanlığı olan odanın ve yer yer düzleştirilmiş alanların da olduğu Kuzey tarafında alt kotta kaya merdivenlerle inilen içerisinde halihazırda suyu bulunan kayaya oyulmuş bir sarnıcında olduğu görülmüştür. Kale olduğu düşünülen alan üzerinde kısa boyutlu çok sayıda kaya merdivenleri de yer almaktadır. Kale etrafındaki toprak zeminde yapılan incelemelerde genelde kırmızı tonda, ince- kalın taneli astarsız, bezemesi olmayan, amorf durumda, profil vermeyen seramik parçalarına ve demir çürufuna rastlanmıştır.

ŞİMDİKİ TEHLİKELER : Kaçak kazılar

ŞİMDİKİ DURUM :

SİT POTANSİYELİ : I.Derece Arkeolojik Sit potansiyeli mevcuttur.

ŞİMDİKİ KORUMA : Korumasız.

ÖNERİLEN KORUMA : I. Derece Arkeolojik Sit

YAYIN DİZİNİ :

GÖZLEMLER:

KORUMA DERECESİ

HAZIRLAYANLAR: 20/10 / 2022

Harun BASTEM Sanat Tarihçi

Ebru ÖZKAN Şehir Plancısı

KONTROL EDEN:

Güven YAVUZ

Bölge Kurulu Müdürü

ERZURUM K.V.K. K'nun 25.10.2022 gün ve 5535 sayılı kararı ile I. Derece Arkeolojik Sit olarak tescil edilmiştir.

REVİZYON :

A.K.
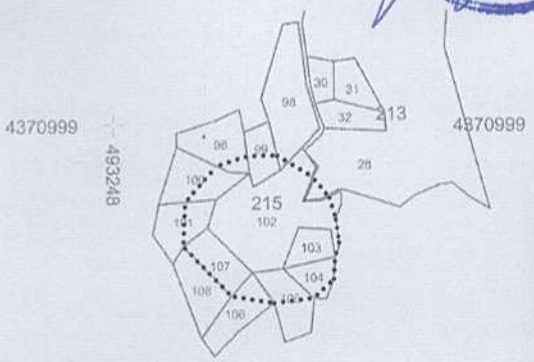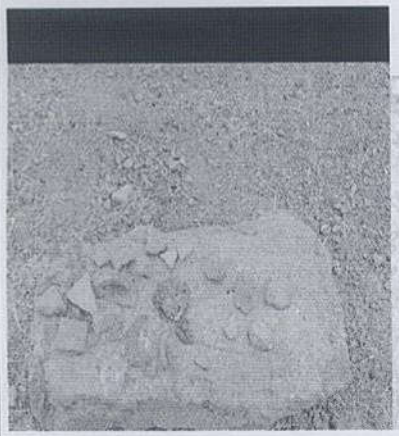
M.A.