T.C.
KÜLTÜR VE TURİZM BAKANLIĞI
Erzurum Kültür Varlıklarını Koruma Bölge Kurulu

KARAR

Toplantı Tarihi ve No: 25.10.2022-282 **Toplantı Yeri: ERZURUM**
Karar Tarihi ve No : 25.10.2022-5533

Erzincan İli, Merkez İlçesi, Söğütözü Köyü sınırları dâhilinde, kadastro harici alanda yer alan, herhangi bir arkeolojik sit alanında bulunmayan, 2863 sayılı Kanun kapsamında korunması gerekli taşınmaz kültür varlığı olarak tescil kaydı olmayan, sorumluluğu Karayolları Genel Müdürlüğüne ait Söğütözü Köprüsünün, 2863 sayılı Kanun kapsamında tescili konusunun değerlendirilmesi talebini içeren Karayolları Genel Müdürlüğü, Sanat Yapıları Dairesi Başkanlığının 06.04.2022 tarihli ve 783048 sayılı yazısı, 2863 sayılı Kanunun 7. maddesi gereği Erzurum Kültür Varlıklarını Koruma Bölge Kurulu Müdürlüğünün 05.07.2022 tarihli ve E.2687442 sayılı yazısı ile ilgili kurumlardan talep edilen kurum görüşleri, Erzurum Kültür Varlıklarını Koruma Bölge Kurulu Müdürlüğünün 13.10.2022 tarihli ve 1671539 sayılı uzman raporu okundu. Dosyasındaki bilgi belgeler incelendi. Yapılan incelemeler ve görüşmeler sonucunda;

Erzincan İli, Merkez İlçesi, Söğütözü Köyü sınırları dâhilinde, kadastro harici alanda yer alan, herhangi bir arkeolojik sit alanında bulunmayan, sorumluluğu Karayolları Genel Müdürlüğüne ait Söğütözü Köprüsünün 2863 sayılı Kanunun 6. maddesinde belirtilen özellikleri taşıması nedeniyle korunması gerekli taşınmaz kültür varlığı olarak tescil edilmesine, yapı grubunun "II. Grup", korunma alanının ise karar eki 1/1000 ölçekli krokide işaretlendiği şekliyle belirlenmesine, rölöve, restitüsyon ve restorasyon projelerinin ilgililerince hazırlanarak Erzurum Kültür Varlıklarını Koruma Bölge Kurulu Müdürlüğüne iletilmesine, korunması gerekli taşınmaz kültür varlığı olarak tescil edilen Söğütözü Köprüsünün bulunduğu parsellerin fen klasörü ve tapu kütüğü beyanlar hanesine "II. Grup Korunması Gerekli Taşınmaz Kültür Varlığıdır" ve korunma alanında kalan kadastro bilgileri belirtilen Erzincan İli, Merkez İlçesi, Söğütözü Köyü, 182 ada, 3 parsel numaralı taşınmazın pafta, fen klasörü ve tapu kütüğü beyanlar hanesine ise "Bir Kısmı Korunma Alanıdır" şerhlerinin ilgili Tapu ve Kadastro Müdürlüklerince 13.03.2012 tarih ve 28232 sayılı Resmi Gazetede yayımlanarak yürürlüğe giren Korunması Gerekli Taşınmaz Kültür Varlıklarının ve Sitlerin Tespit ve Tescili Hakkında Yönetmelik gereği verilmesine ve işlem sonucuna ilişkin bilgi belgelerin Erzurum Kültür Varlıklarını Koruma Bölge Kurulu Müdürlüğüne iletilmesine karar verildi.

İLİ:ERZİNCAN
İLÇESİ:MERKEZ
MAH/KÖY:SÖĞÜTÖZÜ
ADA/PARSEL:182/3

DURUM HARİTASI

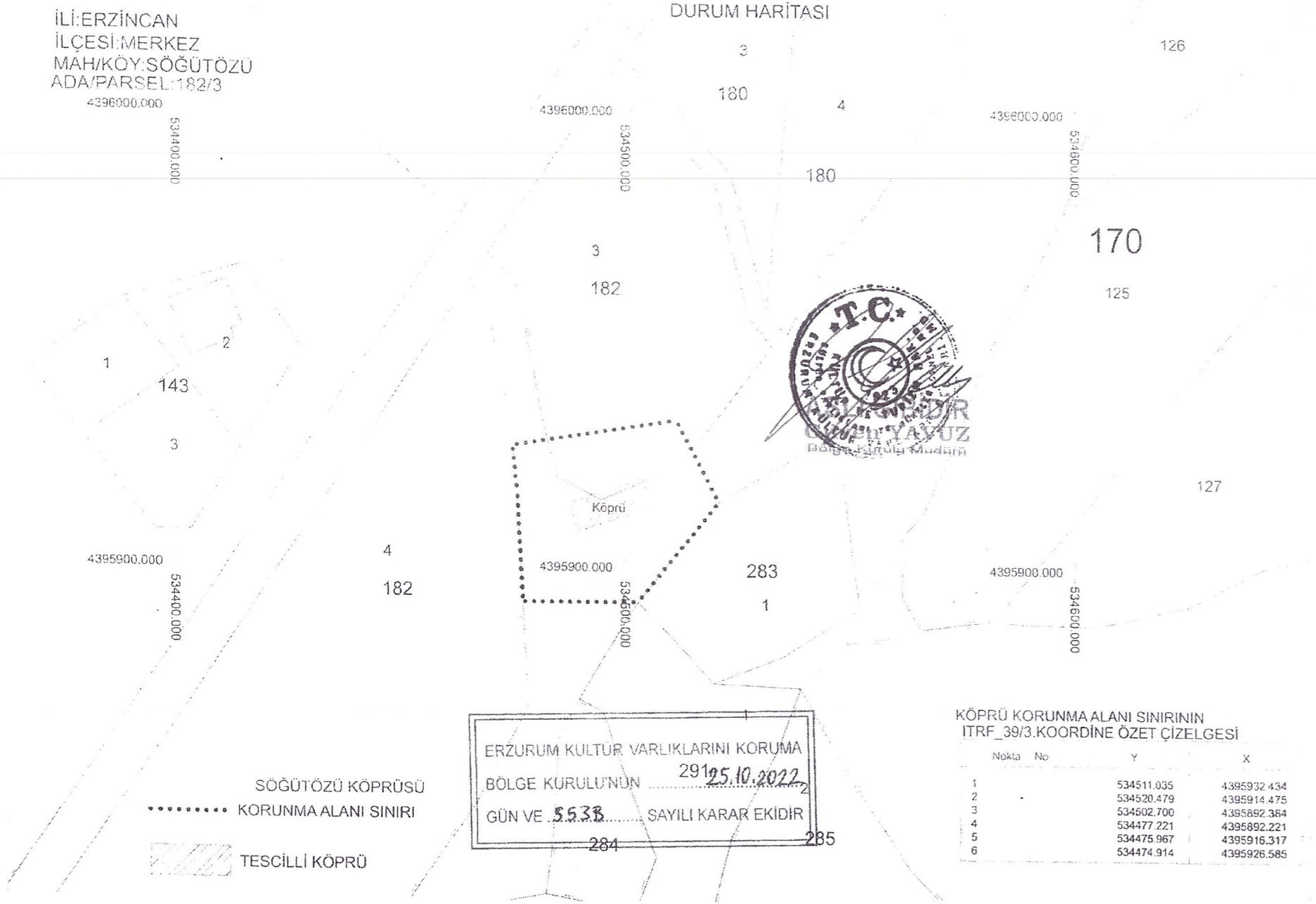

SÖĞÜTÖZÜ KÖPRÜSÜ

KORUNMA ALANI SINIRI

TESCİLLİ KÖPRÜ

ERZURUM KULTUR VARLIKLARINI KORUMA BÖLGE KURULU'NUN 25.10.2022 GÜN VE 5538 SAYILI KARAR EKİDİR

KÖPRÜ KORUNMA ALANI SINIRININ ITRF_39/3.KOORDİNE ÖZET ÇİZELGESİ

Nokta No	Y	X
1	534511.035	4395932.434
2	534520.479	4395914.475
3	534502.700	4395892.384
4	534477.221	4395892.221
5	534475.967	4395916.317
6	534474.914	4395926.585

AVRUPA KONSEYİ	DOĞAL VE KÜLTÜREL VARLIKLARI KORUMA ENVANTERİ D.K.V.K.E.	ANIT	ENVANTER NO :-
TÜRKİYE	KÜLTÜR VARLIKLARI VE MÜZELER GENEL MÜDÜRLÜĞÜ		HARİTA NO : -

İLİ: **ERZİNCAN**	İLÇESİ: **MERKEZ**	MAHALLE VE KÖY: **SÖĞÜTÖZÜ KÖYÜ**	KORUMA DERECESİ	ANITSAL	1	X2	3
SOKAK VE KAPI NO: -		KADASTRO PAFTA ; ADA : - PARSEL: -		ÇEVRESEL	1	2	3
ADI:**SÖĞÜTÖZÜ KÖPRÜSÜ**	YAPTIRAN: -	YAPAN: -	MİMARİ ÇAĞI:				
	YAPIM TARİHİ : -	KİTABE: -	VAKFİYE:				

GENEL TANIM: Erzincan İli, Merkez İlçesi, Söğütözü Köyü sınırları dâhilinde, kadastro harici alanda yer almaktadır.

KORUMA DURUMU		TAŞIYICI		DIŞ YAPI		ÜST YAPI		İÇYAPI		SÜSLEME ELEMANLARI		RUTUBET		YOK
	A x	İYİ	Ax		AX		A		A		A		A	
	B	ORTA	B		B		B		Bx		B		B	İZİ VAR
	C	FENA	C		C		C		C		C		C	ÖNEMLİ

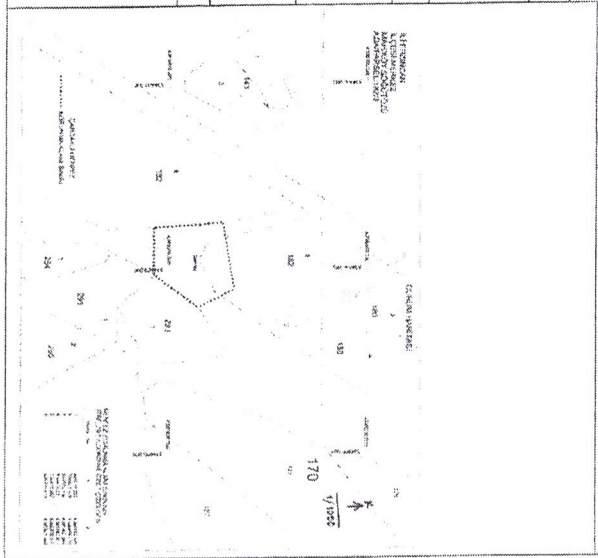



GÖZLEMLER:

BUGÜNKÜ SAHİBİ:	BAKIMDAN SORUMLU OLAN: KARAYOLLARI GENEL MÜDÜRLÜĞÜ	TEKNİK BİLGİLER	Su	Elektrik	Isıtma	Kanalizasyon

YAPILAN ONARIMLAR:

ORİJİNAL KULLANIMI: Köprü

BUGÜNKÜ KULLANIMI: Köprü

ÖNERİLEN KULLANIMI: Köprü

AYRINTILI TANIM: Erzincan İli, Merkez İlçesi, Söğütözü Köyü sınırları dâhilinde, kadastro harici alanda yer almaktadır. Köprü, Erzincan-Kemah Karayolu üzerinde, Söğütözü Köyü yol ayrımında, Söğütözü Köyünün 2 km güneydoğusunda yer almaktadır. Yaklaşık olarak doğu-batı doğrultusunda uzanmakta olup, tek gözlü, basık kemerlidir. Zamanla yapılan yol çalışmaları sonucu genişleyen yolla birlikte menfezin güney kısmına betonarme ek yapılarak uzatılmıştır. Kesme taş malzeme ile inşa edilmiştir. Kemerde büyük boyutlu yekpare taşlar kullanılmıştır. Kemerin korkuluk kısmında, kullanılan diğer taş malzeme ile benzerlik gösteren taş bloklar yer almaktadır. Bu taş blokların çoğunun kırıldığı veya çatladığı gözlemlenmektedir. Kemer taşlarının derz araları boşalmış ve tahrip olmuşlardır.

HAZIRLAYANLAR: 25.10.2022

Ahmet TOPRAK
Y. Müze Araştırmacısı

Emre AKDOĞAN
Şehir Plancı

KONTROL EDEN: Güven YALÇUZ
Koruma Bölge Kurulu Müdürü

KURUL ONAYI: 25.10.2022

ERZURUM KÜLTÜR VARLIKLARINI KORUMA BÖLGE KURULUNUN 25.10.2022 TARİH ve 5533 SAYILI KARARI İLE TESCİL EDİLMİŞTİR.

YAYIN DİZİNİ:

EKLER

RAPOR	
FOTOĞRAF	
RÖLÖVE PROJESİ	
RESTORASYON PROJESİ	
HARİTA	
KROKİ	

REVİZYON / / 20...

M.A.
A.K.