T.C.
KÜLTÜR VE TURİZM BAKANLIĞI
Erzurum Kültür Varlıklarını Koruma Bölge Kurulu

KARAR

Toplantı Tarihi ve No: 25.10.2022-282 **Toplantı Yeri: ERZURUM**
Karar Tarihi ve No : 25.10.2022-5546

Erzincan İli, Tercan İlçesi, Ahmet Yesevi Mahallesi, 389 ada, 32 parsel ve kadastro harici alanda yer alan, herhangi bir arkeolojik sit alanında bulunmayan, 2863 sayılı Kanun kapsamında korunması gerekli taşınmaz kültür varlığı olarak tescil kaydı olmayan, sorumluluğu Karayolları Genel Müdürlüğüne ait İpek Yolu Köprüsünün 2863 sayılı Kanun kapsamında tescili konusunun değerlendirilmesi talebini içeren Karayolları Genel Müdürlüğü, Sanat Yapıları Dairesi Başkanlığının 06.04.2022 tarihli ve 783048 sayılı yazısı, 2863 sayılı Kanunun 7. maddesi gereği Erzurum Kültür Varlıklarını Koruma Bölge Kurulu Müdürlüğünün 05.07.2022 tarihli ve E.2687442 sayılı yazısı ile ilgili kurumlardan talep edilen kurum görüşleri, Erzurum Kültür Varlıklarını Koruma Bölge Kurulu Müdürlüğünün 13.10.2022 tarihli ve 1671539 sayılı uzman raporu okundu. Dosyasındaki bilgi belgeler incelendi. Yapılan incelemeler ve görüşmeler sonucunda;

Erzincan İli, Tercan İlçesi, Ahmet Yesevi Mahallesi, 389 ada, 32 parsel ve kadastro harici alanda yer alan, herhangi bir arkeolojik sit alanında bulunmayan, sorumluluğu Karayolları Genel Müdürlüğüne ait İpek Yolu Köprüsünün 2863 sayılı Kanunun 6. maddesinde belirtilen özellikleri taşıması nedeniyle korunması gerekli taşınmaz kültür varlığı olarak tescil edilmesine, yapı grubunun "II. Grup", korunma alanının ise karar eki 1/1000 ölçekli krokide işaretlendiği şekliyle belirlenmesine, rölöve, restitüsyon ve restorasyon projelerinin ilgililerince hazırlanarak Erzurum Kültür Varlıklarını Koruma Bölge Kurulu Müdürlüğüne iletilmesine, korunması gerekli taşınmaz kültür varlığı olarak tescil edilen İpek Yolu Köprüsünün bulunduğu parsellerin fen klasörü ve tapu kütüğü beyanlar hanesine "II. Grup Korunması Gerekli Taşınmaz Kültür Varlığıdır" ve korunma alanında kalan kadastro bilgileri belirtilen Erzincan İli, Tercan İlçesi, Ahmet Yesevi Mahallesi, 389 ada, 32 parsel ve 390 ada, 1 parsel numaralı taşınmazların pafta, fen klasörü ve tapu kütüğü beyanlar hanesine ise "Bir Kısmı Korunma Alanıdır" şerhlerinin ilgili Tapu ve Kadastro Müdürlüklerince 13.03.2012 tarih ve 28232 sayılı Resmi Gazetede yayımlanarak yürürlüğe giren Korunması Gerekli Taşınmaz Kültür Varlıklarının ve Sitlerin Tespit ve Tescili Hakkında Yönetmelik gereği verilmesine ve işlem sonucuna ilişkin bilgi belgelerin Erzurum Kültür Varlıklarını Koruma Bölge Kurulu Müdürlüğüne iletilmesine karar verildi.

İLİ:ERZİNCAN
İLÇESİ:TERCAN
MAH/KÖY:AHMET YESEVİ
ADA/PARSEL:389/32_390/1

DURUM HARİTASI

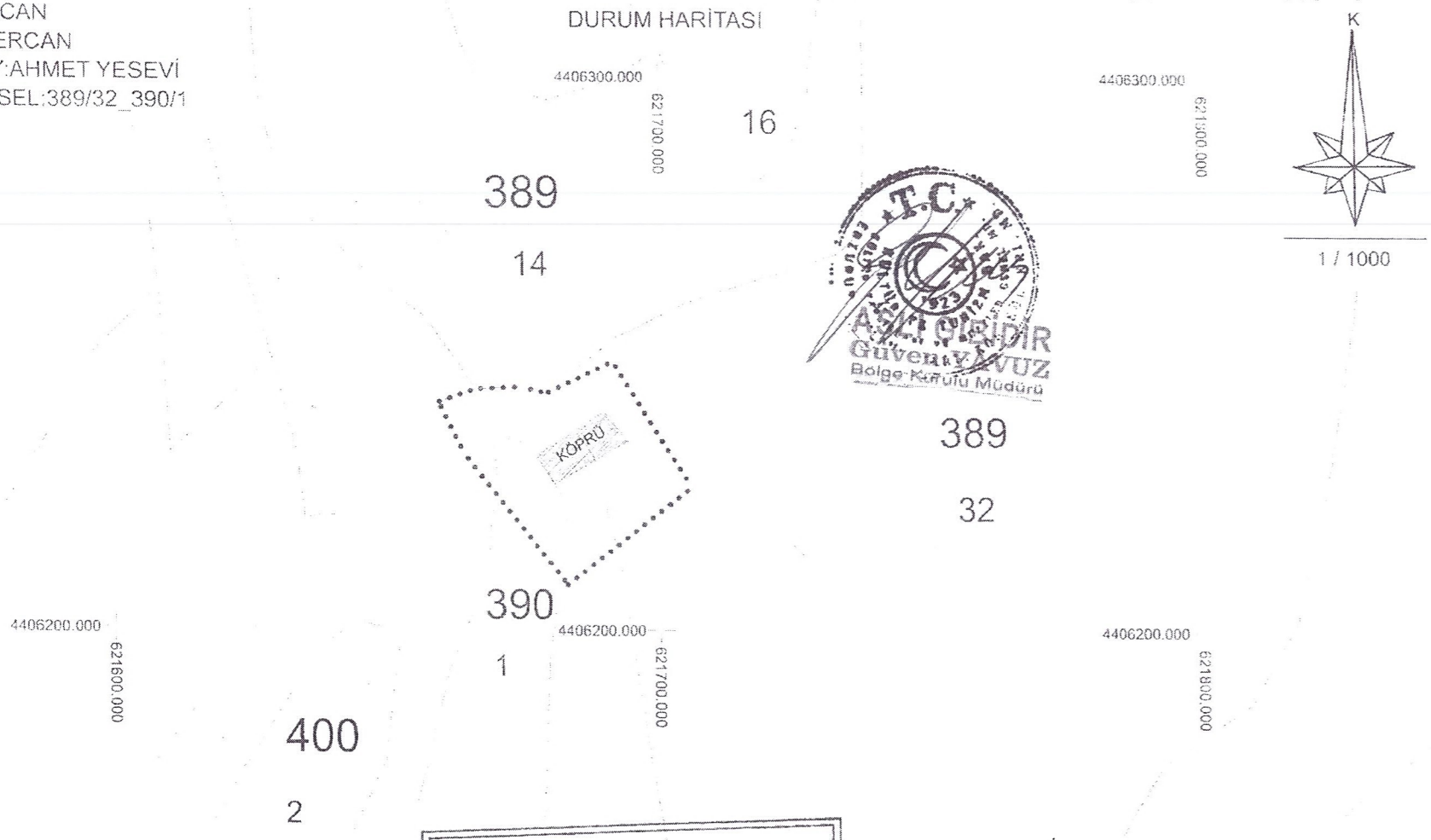

ERZURUM KÜLTÜR VARLIKLARINI KORUMA
BÖLGE KURULU'NUN 25.10.2022
GÜN VE 5546 SAYILI KARAR EKİDİR

İPEKYOLU KÖPRÜSÜ
KORUNMA ALANI SINIRI

KÖPRÜ KORUNMA ALANI SINIRI
ED50_39/3 KOORDİNE ÖZET ÇİZELGESİ

Nokta No	Y	X
1	621691.298	4406248.558
2	621705.816	4406225.860
3	621682.905	4406208.080
4	621664.279	4406231.597
5	621659.650	4406241.152
6	621666.368	4406243.523
7	621674.272	4406243.918
8	621679.146	4406242.864

AVRUPA KONSEYİ	DOĞAL VE KÜLTÜREL VARLIKLARI KORUMA ENVANTERİ D.K.V.K.E.	ANIT	ENVANTER NO :-
TÜRKİYE	KÜLTÜR VARLIKLARI VE MÜZELER GENEL MÜDÜRLÜĞÜ		HARİTA NO : -

İLİ: **ERZİNCAN**	İLÇESİ: **TERCAN**	MAHALLE VE KÖY: **AHMET YESEVİ MAH.**	KORUMA DERECESİ	ANITSAL	1	X 2	3
SOKAK VE KAPI NO: -		KADASTRO PAFTA ; ADA : 389 PARSEL:32		ÇEVRESEL	1	2	3
ADI:İPEKYOLU KÖPRÜSÜ	YAPTIRAN: -	YAPAN: -	MİMARİ ÇAĞI:				
	YAPIM TARİHİ : -	KİTABE: -	VAKFİYE:				

GENEL TANIM: Erzincan İli, Tercan İlçesi, Ahmet Yesevi Mahallesi, 389 ada, 32 parsel ve kadastro harici alanda yer almaktadır.

KORUMA DURUMU	A x	İYİ	TAŞIYICI	A x	DIŞ YAPI	A X	ÜST YAPI	A	İÇYAPI	A	SÜSLEME ELEMANLARI	A	RÜTUBET	A	YOK
	B	ORTA		B		B		B		Bx		B		B	İZİ VAR
	C			C		C		C		C		C		C	ÖNEMLİ
		FENA													

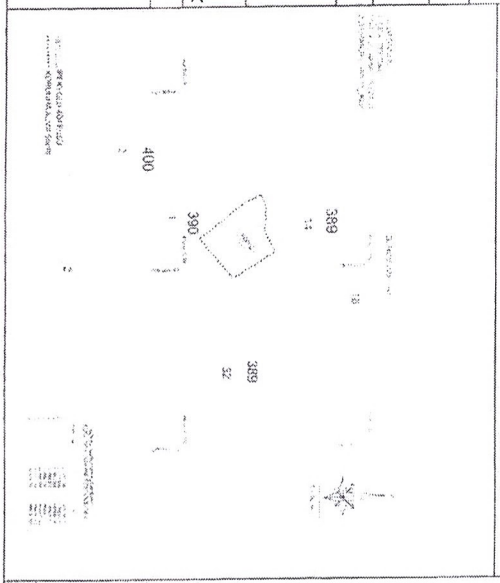



GÖZLEMLER:

BUGÜNKÜ SAHİBİ:	BAKIMDAN SORUMLU OLAN: KARAYOLLARI GENEL MÜDÜRLÜĞÜ	TEKNİK BİLGİLER	Su	Elektrik	Isıtma	Kanalizasyon

YAPILAN ONARIMLAR:

ORİJİNAL KULLANIMI: Köprü

BUGÜNKÜ KULLANIMI: Köprü

ÖNERİLEN KULLANIMI: Köprü

AYRINTILI TANIM: Köprü, Tercan İlçe merkezinin 3 km kuzeydoğusunda yer almaktadır. Günümüz itibari ile stabilize bir yol güzergahında yer almakta olup, çevresinde herhangi bir yerleşim alanı bulunmamaktadır. Hafif eğimli bir vadi içerisinde, kuzeyden güneye doğru akan bir suyolu yatağını geçmek için inşa edilmiştir. Küçük ölçülerde, menfez tipinde, tek açıklıklı, yuvarlak kemerlidir. Kesme taş malzeme ile inşa edilmiştir. Kuzey cephesinin özgün olmayan malzeme ve teknikle onarıldığı görülmektedir. Bu onarımda hafif yontulmuş, farklı renkte taş malzeme kullanılmıştır. Yuvarlak kemer taşları dışa taşırılarak vurgulanmış ve kemer altına demir parmaklıklı mazgallar yerleştirilmiştir

HAZIRLAYANLAR: 25.10.2022

Ahmet TOPRAK
Y. Müze Araştırmacısı

Emre AYDOĞAN
Şehir Plancı

KONTROL EDEN: Güven YAVUZ
Koruma Bölge Kurul Müdürü

KURUL ONAYI: 25.10.2022

ERZURUM KÜLTÜR VARLIKLARINI KORUMA BÖLGE KURULUNUN 25.10.2022 TARİH ve 5546 SAYILI KARARI İLE TESCİL EDİLMİŞTİR.

YARIN DİZİNİ:

EKLER

RAPOR	
FOTOĞRAF	
RÖLÖVE PROJESİ	
RESTORASYON PROJESİ	
HARİTA	
KROKİ	

REVİZYON - / / 20..