

T.C.
KÜLTÜR VE TURİZM BAKANLIĞI
ANTALYA KÜLTÜR VARLIKLARINI KORUMA BÖLGE KURULU
KARAR

Toplantı Tarihi ve No.:26.05.2021/336
Karar Tarihi ve No. :26.05.2021/12311

Toplantı Yeri
ANTALYA

Antalya İli, Muratpaşa İlçesi, Tahılpaazarı Mahallesi, 28033 ada 4 parselde (eski 333 ada 1 parsel) yer alan taşınmazın korunması gerekli taşınmaz kültür varlığı olarak tescil edilmesine ilişkin Ünal ÇOBANOĞLU'nun 25.03.2021 tarih ve 680650 kayıt numaralı başvurusu, Tahılpaazarı Mahallesi, 28033 ada 4 parsel (eski 333 ada1 parsel), 335 ada 6 parsel, 7217 ada 6 parsel ve 5619 ada 4 parseldeki taşınmazlarda başlatılan tespit-tescil çalışmasına ilişkin Antalya Kültür Varlıklarını Koruma Bölge Kurulu Müdürlüğünün 15.04.2021 tarih ve 1325742 sayılı yazısı, Antalya Büyükşehir Belediyesi İmar ve Şehircilik Dairesi Başkanlığının 20.04.2021 tarih ve 35848 sayılı yazısı, Antalya Muratpaşa Belediyesi Plan ve Proje Müdürlüğünün 29.04.2021 tarih ve 11209 sayılı yazısı ve ekleri, Antalya Kültür Varlıklarını Koruma Bölge Kurulu Müdürlüğünün 25.05.2021 tarih ve 761642 kayıt numaralı uzman raporu okundu, ekleri ve dosyası incelendi, yapılan görüşmeler sonucunda;

Antalya İli, Muratpaşa İlçesi, Tahılpaazarı Mahallesi, 28033 ada 4 parsel, 335 ada 6 parsel, 7217 ada 6 parsel ve 5619 ada 4 parseldeki yapıların 2863 sayılı Yasa'nın 3. ve 6. maddelerinde tanımlanan nitelikleri taşıdığı,

Konuya ilişkin aynı yasanın 7. maddesi ile Korunması Gerekli Taşınmaz Kültür Varlıklarının ve Sitlerin Tespit ve Tescili Hakkında Yönetmeliğin 6. maddesi gereği ilgili Kurum görüşlerinin Kurul Müdürlüğünce istendiği,

Antalya Büyükşehir Belediyesi ve Antalya Muratpaşa Belediyesi yazılarından tescile yönelik olumsuz bir görüşün olmadığı Kurulumuza sunulan bilgi ve belgelerden anlaşıldığına,

Buna göre, Antalya İli, Muratpaşa İlçesi, Tahılpaazarı Mahallesi, 28033 ada 4 parsel 335 ada 6 parsel, 7217 ada 6 parsel ve 5619 ada 4 parseldeki yapıların plan şeması, biçim ve yapım tekniği açısından özellik göstermeleri ve taşıdığı mimari ve tarihi değerler ile Tahılpaazarı Mahallesindeki geleneksel konut ve sokak dokusuna katkıda bulunan nadir yapılardan olmaları nedeniyle 2863 sayılı Yasa'nın 7. maddesi uyarınca "Korunması Gerekli Taşınmaz Kültür Varlığı" olarak tescil edilmesine, koruma yapı gruplarının Koruma Yüksek Kurulunun 05.11.1999 tarih ve 660 sayılı ilke kararı doğrultusunda II. grup olarak belirlenmesine,

28033 ada 4 parseldeki yapının Kurulumuzun 22.07.2019 tarih ve 9591 sayılı kararıyla güncellenen koruma alanı içerisinde kaldığı görüldüğünden mevcut koruma alanı sınırının devamına,

335 ada 6 parsel, 7217 ada 6 parsel ve 5619 ada 4 parseldeki yapıların koruma alanının kararımız eki 1/1000 ölçekli paftada sınırı gösterildiği şekilde belirlenmesine,

Tescilli yapılar ve koruma alanlarının planlara işlenerek, plan hükümleriyle birlikte Kurulumuza iletilmesine, 2863 sayılı yasa gereği tescilli yapılar ve koruma alanında Kurulumuz izni alınmadan bir uygulamada bulunulmamasına karar verildi.

BAŞKAN

Prof.Dr. Osman ERAVŞAR
İMZA

Üye

Prof.Dr. H.Sabri ALANYALI
İMZA

Üye

Mesut BAYAT
İMZA

ASLI GİBİDİR


Mehke GÜL
Bölge Kurulu Müdür V.

Üye
İlhan KAYMAZ
İMZA

Üye

Yaşar PARLAYÜKSEL
Ant.Büyükşehir Bld.Tem.
İMZA

BAŞKAN YARDIMCISI
Bekir Cenap ALTIPARMAK
İMZA

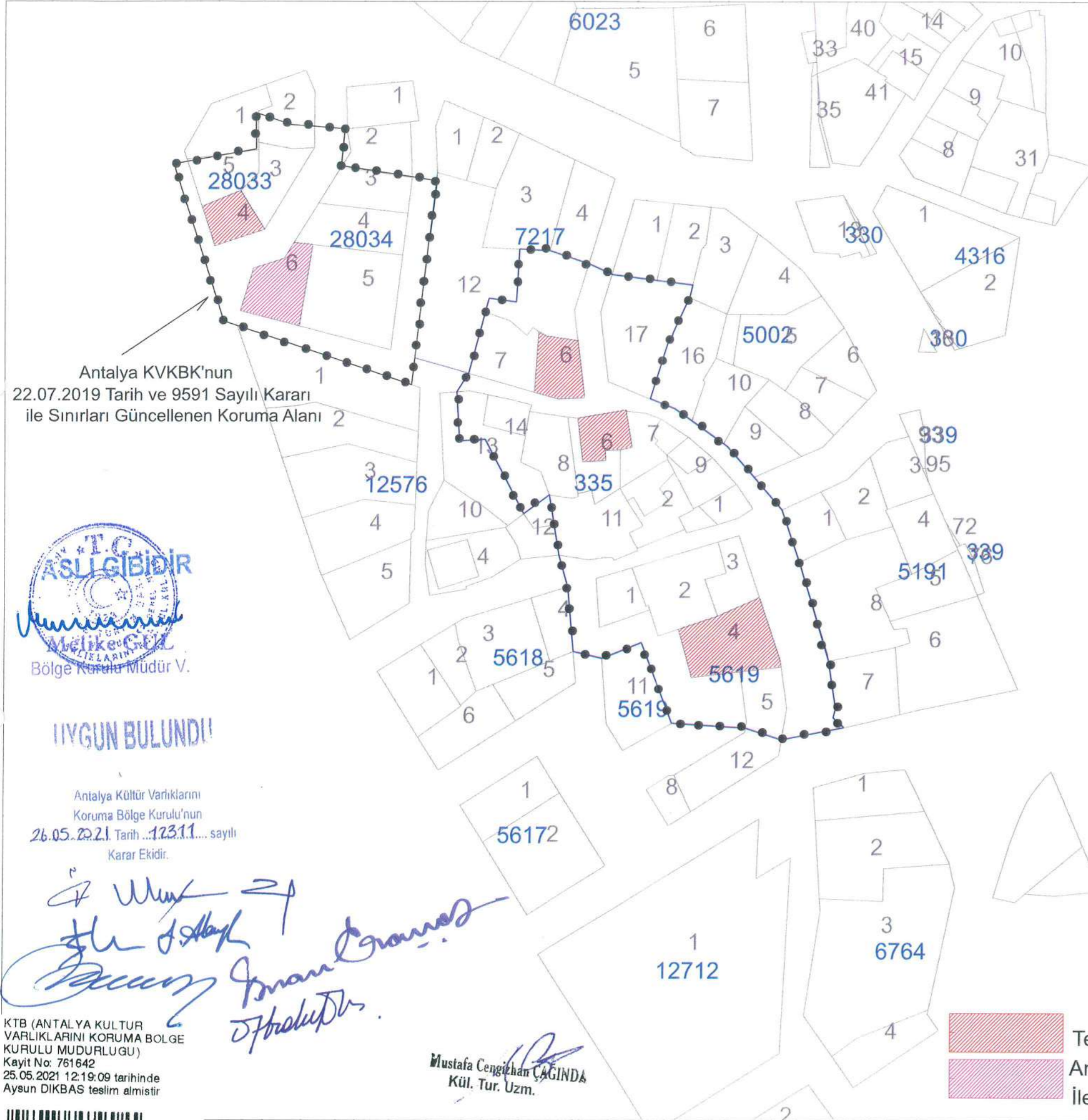
Üye

İbrahim ÖNER
İMZA

Üye

Özge DENİZLİOĞLU
Muratpaşa Bld. Tem.
İMZA



Antalya İli, Muratpaşa İlçesi, Tahılpaşarı Mahallesi
Koruma Alanı Koordinat Listesi



Nokta No	Y	X
KA_1	562913.670	4084713.318
KA_2	562911.637	4084717.854
KA_3	562911.063	4084715.689
KA_4	562909.793	4084729.628
KA_5	562902.883	4084753.272
KA_6	562898.811	4084710.348
KA_7	562898.598	4084765.941
KA_8	562891.819	4084773.862
KA_9	562890.140	4084713.124
KA_10	562885.283	4084781.304
KA_11	562884.469	4084781.888
KA_12	562876.795	4084820.034
KA_13	562876.727	4084787.391
KA_14	562876.077	4084817.119
KA_15	562872.635	4084790.311
KA_16	562872.342	4084714.308
KA_17	562872.080	4084808.548
KA_18	562871.447	4084806.243
KA_19	562870.798	4084806.138
KA_20	562868.116	4084821.140
KA_21	562866.607	4084792.746
KA_22	562864.853	4084733.764
KA_23	562857.205	4084822.529
KA_24	562855.352	4084729.917
KA_25	562851.705	4084825.118
KA_26	562848.589	4084731.547
KA_27	562847.203	4084747.228
KA_28	562845.041	4084754.903
KA_29	562842.690	4084769.468
KA_30	562842.531	4084828.261
KA_31	562836.414	4084764.898
KA_32	562835.037	4084828.645
KA_33	562834.302	4084815.898
KA_34	562827.715	4084816.780
KA_35	562826.964	4084782.868
KA_36	562826.829	4084813.493
KA_37	562822.888	4084798.782
KA_38	562820.774	4084782.466
KA_39	562820.024	4084794.310

ED50 DOM 30 3 Derece ÖLÇEK: 1/1000

—●●●●— Koruma Alanı Sınırı
—●●●●— Mevcut Koruma Alanı Sınırı

 Tescilli Sivil Mimarlık Örneği
 Antalya KTVKK'nun 24.03.1992 Tarih ve 1393 Sayılı Kararı İle Tescilli Sivil Mimarlık Örneği

KTB (ANTALYA KÜLTÜR VARLIKLARINI KORUMA BÖLGE KURULU MÜDÜRLÜĞÜ)
Kayıt No: 761642
25.05.2021 12:19:09 tarihinde
Aysun DİKBAS teslim almıştır

Mustafa Cengizhan ÇAGINDA
Kül. Tur. Uzm.

