

**T.C.**  
**KÜLTÜR VE TURİZM BAKANLIĞI**  
**EDİRNE KÜLTÜR VARLIKLARINI**  
**KORUMA BÖLGE KURULU**  
**K A R A R**

**Toplantı Tarihi ve No :28.11.2022- 411**  
**Karar Tarihi ve No :28.11.2022- 8823**

**Toplantı Yeri**  
**EDİRNE**

Kırklareli İli, Lüleburgaz İlçesi, Ahmetbey Beldesi, 149 ada, 76 parselde yer alan, mülkiyeti şahıs adına kayıtlı bulunan, tarla vasıflı taşınmazın tapu kaydında bulunan 08.02.2016 tarih ve 2213 yevmiye numaralı “1. Derece Arkeolojik Sit Alanı” şerhinin kaldırılmasına ilişkin malikinin 03.10.2022 tarihli dilekçesi, Kurul Müdürlüğü uzmanlarının tespitleri doğrultusunda Kurulumuzun 20.01.2016 tarih ve 2900 sayılı kararıyla 1. Derece Arkeolojik Sit Alanı olarak tescilli Eskibağlık Tümülsünün sınırlarının revize edilerek 1/1000 ölçekli haritada belirlenen koordinatlı sınırları itibarıyla 1. Derece arkeolojik sit alanı olarak tescilin devamı ve yeniden hazırlanan tescil fişinin değerlendirilmesi istemine ilişkin Müdürlük uzmanları tarafından hazırlanan 28.11.2022 tarih ve 1741582 sayılı uzman raporu okundu, dosyası incelendi. Yapılan görüşmeler sonucunda;

Kırklareli İli, Lüleburgaz İlçesi, Ahmetbey Beldesi sınırlarında kalan ve Edirne Kültür Varlıklarını Koruma Bölge Kurulunun 20.01.2016 tarih ve 2900 sayılı kararıyla “1. Derece Arkeolojik Sit Alanı” olarak tescil edilen Eskibağlık Tümülsününe ilişkin;

\*Hazırlanan tescil fişinin ve 1/1000 ölçekli paftasının uygun olduğuna, tescilinin devamına,

\*Tümülsün 374 ada, 43 parselin tamamında, 41, 42, 44 ve 45 parsellerin bir bölümü üzerinde yer aldığı belirlendiğinden, Kırklareli İli, Lüleburgaz İlçesi, Ahmetbey Beldesi, 149 ada, 76, 62 ve 61 parsellerin tapu kaydının beyanlar hanesindeki 08.02.2016 tarih ve 2213 yevmiye numaralı “1. Derece Arkeolojik Sit Alanıdır” şerhinin kaldırılmasına,

\*Ek 1/1000 ölçekli paftadaki sınırları itibarıyla Kırklareli İli, Lüleburgaz İlçesi, Ahmetbey Beldesi Karşıyaka Mahallesi, 374 ada, 43 parselin tapu kütüğü beyanlar hanesine “1. Derece Arkeolojik Sit Alanıdır” ibaresinin, 374 ada, 41, 42, 44 ve 45 parsellerin tapu kütüğü beyanlar hanesine “Bir bölümü 1. Derece Arkeolojik Sit Alanında kalmaktadır.” ibaresinin konulmasına,

\*Taşınmazlarda Koruma Amaçlı İmar Planı yapılıncaya kadar Koruma Yüksek Kurulunun 05.11.1999 tarih ve 658 Sayılı İlke Kararında yer alan 1. Derece Arkeolojik Sit Alanı hükümlerinin geçiş dönemi koruma esaslar ve kullanımı koşulları olarak belirlenmesine,

Karar verildi.

**ASLI GİBİDİR**

AVRUPA KONSEYİ	KÜLTÜREL VARLIKLARI KORUMA ENVANTERİ K.V.K.E.		SİT	ENVANTER NO :	
TÜRKİYE	KÜLTÜR VARLIKLARI VE MÜZELER GENEL MÜDÜRLÜĞÜ			HARİTANO:	
İLİ : KIRKLARELİ	İLÇESİ : LÜLEBURGAZ	MAHALLE KÖY: Ahmet Beldesi/Karşıyaka Mahallesi	KADASTRO: PAFTA: -	ADA: -374	PARSEL: 41-42-43-44-45
ADI: Eskibağlık Tümülüsü	TÜRÜ: Tümülüs	DÖNEMİ: Erken Demir Çağı-M.S.300			

**GENEL TANIMI:** Tümülüsler, yığma tepeler şeklinde oluşturulmuş anıt mezar tipleridir. Türkiye'deki tümülüs tipi gömünün en yaygın olduğu yerlerden birisi Trakya'dır. En çok kullanılan biçimi konik olmak üzere; küre, yarım küre, biçimsiz tümsekler gibi çeşitli tipleri bulunmaktadır. Tümülüsler, mezar tiplerine göre; platformlular, çukurlular, mezar odalılar, lahitliler ve basit mezar olmak üzere beş ayrı grupta incelenebilir. Nadiren tek, çoğunlukla gruplar halinde bulunmaktadır. Trakya Tümülüsleri genelde civara hakim tepeler ve sırtlar üzerinde bulunmakta ve bu suretle sahiplerinin zenginlik ve gücünü ilan etmektedir. Bugünkü Trakya köy ve kentlerinin çoğunun da bu tepelerden birkaç tane bulmak olasıdır. Trakya'da bulunan tümülüsler, Geç Tunç Çağı'ndan, Roma Dönemi'nin sonlarına kadar süren geniş bir sürece tarihlendirilmektedir.

**KÜLTÜR VE TURİZM BAKANLIĞI**  
EDİRNE KÜLTÜR VARLIKLARINI  
KORUMA BÖLGE KURULU

**ŞİMDİKİ TEHLİKELER:**  
Tarımsal faaliyetler ve defnecilik.

**ŞİMDİKİ DURUMU:**  
Belde merkezinin 1,6 km kuzeyinde tarla içerisinde bulunan tümülüsün yükseliği 4-5 metre, genişliği 20—25 metre çapındadır.

**SİT POTANSİYELİ:**  
I. Derece Arkeolojik Sit Alanı

**KORUMA DERECESİ:**  
-I. Derece Arkeolojik Sit Alanı

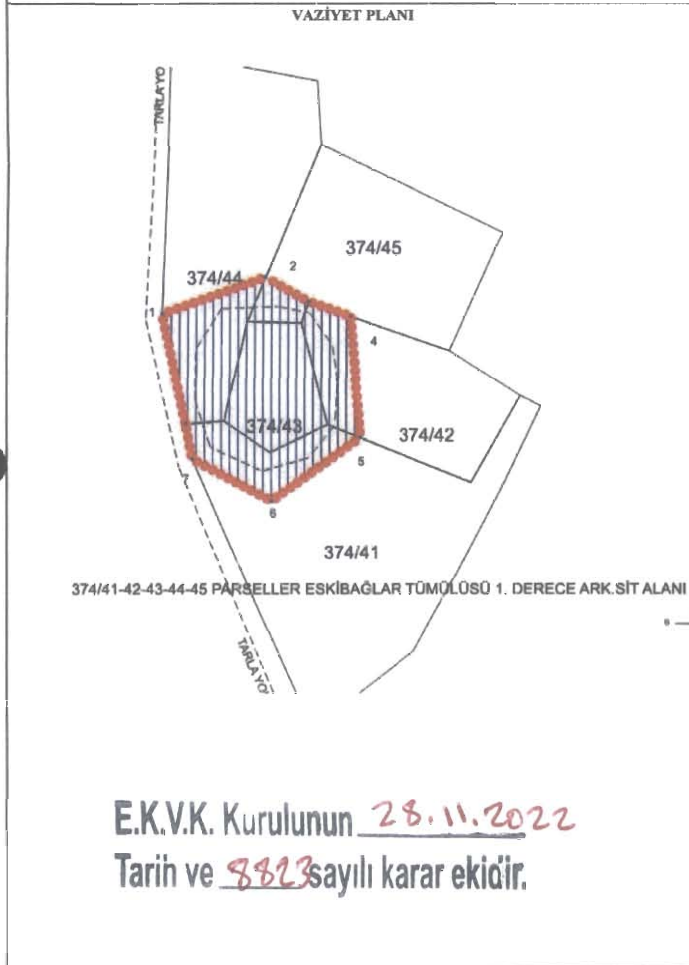
**ŞİMDİKİ KORUMA:**  
I. Derece Arkeolojik Sit Alanı

**ÖNERİLEN KORUMA:**  
Revize sınırları ile I. derece arkeolojik sit alanı olarak tescilinin devamı.

**GÖZLEMLER:** Çevresindeki yakın tarla sürümleri nedeniyle tümülüsün alanı devamlı olarak daralmaktadır.

**UYGUNDUR**

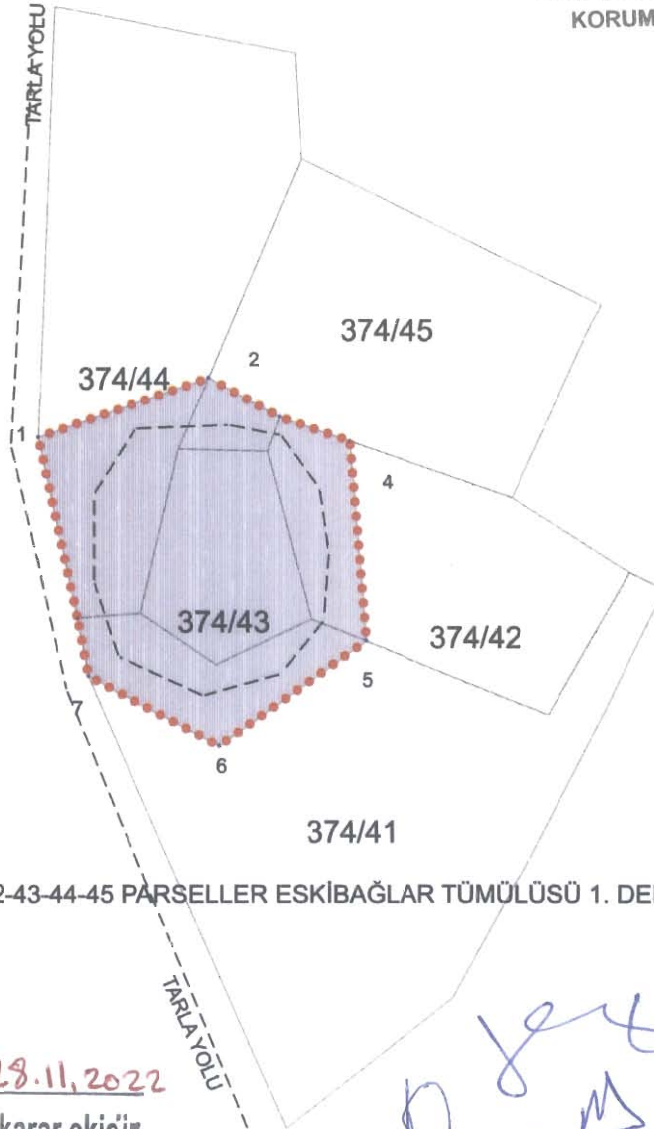
Yusuf ŞAMLOĞLU  
Müdür



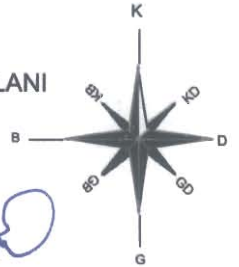
E.K.V.K. Kurulunun 28.11.2022  
Tarih ve 8823 sayılı karar eki'dir.

<b>KOORDİNATLAR:</b>	FOTOĞRAF ÇEKİM TARİHİ: 25.11.2022		
<b>HAZIRLAYANLAR:</b>	<b>EKLER:</b>	<b>KONTROL EDEN:</b> Yusuf ŞAMLOĞLU (Müdür)	
Gökhan KORKMAZ - Arkeolog	RAPOR	X	
Hakan ERDEN - Harita Mühendisi	FOTOĞRAF	X	
	HARİTA	X	
	KROKİ	X	
<b>YAYIN DİZİNİ</b>	<b>REVİZYON:</b>		<b>KURUL KARARLAR:</b> 20/01.2016-2900

T.C.  
KÜLTÜR VE TURİZM BAKANLIĞI  
EDİRNE KÜLTÜR VARLIKLARINI  
KORUMA BÖLGE KURULU



UYGUNDUR  
Yusuf SAMILOĞLU  
Müdür



1/1000 ÖLÇEK  
E19-A1 (1/25000)

E.K.V.K. Kurulunun 28.11.2022  
Tarih ve 8823 sayılı karar eki'dir.

KIRKLARELİ İLİ LÜLEBURGAZ İLÇESİ AHMETBEY KARŞIYAKA MAH.

374/41-42-43-44-45 PARSELLER ESKİBAĞLAR TÜMÜLÜSÜ 1. DERECE ARK.SİT ALANI

1.DERECE ARK.SİT ALANI KOORDİNATLARI

Nokta No	Y	X
1	548,515.151	4,591,370.317
2	548,538.595	4,591,378.587
3	548,548.380	4,591,373.180
4	548,558.008	4,591,369.846
5	548,560.286	4,591,342.295
6	548,540.065	4,591,327.885
7	548,522.099	4,591,337.402
8	548,520.564	4,591,345.413

-GÖSTERİM-

	1. DERECE ARK.SİT ALANI_HAT
	KADASTRAL_HAT
	TESCİLLİ ALAN

UTM ITRF96 DATUM 3 DERECELİK